

*Data Agregat Kependudukan
Kabupaten Balangan*
SEMESTER II 2022



**DINAS KEPENDUDUKAN DAN PENCATATAN SIPIL
KABUPATEN BALANGAN**

Data Agregat Kependudukan Kabupaten Balangan Semester II Tahun 2022

KATA PENGANTAR

Puji syukur kami panjatkan kehadiran Allah SWT yang telah melimpahkan rahmat dan hidayah Nya, sehingga Dinas Kependudukan dan Pencatatan Sipil Kabupaten Balangan dapat menyelesaikan penyusunan Buku Data Agregat Kependudukan Kabupaten Balangan Semester II Tahun 2022. Buku ini berisi gambaran umum tentang Data Kependudukan Kabupaten Balangan yang disusun berdasarkan data dari Direktorat Jenderal Kependudukan dan Pencatatan Sipil Kementerian Dalam Negeri dan merupakan hasil kegiatan pendaftaran penduduk dan pencatatan sipil Dinas Kependudukan dan Pencatatan Sipil Kabupaten Balangan dari Sistem Informasi Administrasi Kependudukan (SIAK).

Akhir kata, kami ucapkan terima kasih kepada semua jajaran atau pihak yang telah turut membantu tersusunnya Data Penduduk Semester II tahun 2022. Semoga buku ini bermanfaat untuk semua pihak.

Balangan, 06 Februari 2023
Kepala Dinas
Kependudukan dan Pencatatan Sipil
Kabupaten Balangan,



HIFZIANI, S.P., MH.



Data Agregat Kependudukan Kabupaten Balangan Semester II Tahun 2022

DAFTAR ISI

Kata Pengantar	i
Daftar Isi	ii
Daftar Tabel	iii
Daftar Gambar	ix
Data Penduduk Kabupaten	1
Data Penduduk Kecamatan Juai	27
Data Penduduk Kecamatan Halong	49
Data Penduduk Kecamatan Awayan	71
Data Penduduk Kecamatan Batumandi	93
Data Penduduk Kecamatan Lampihong	115
Data Penduduk Kecamatan Paringin	137
Data Penduduk Kecamatan Paringin Selatan	159
Data Penduduk Kecamatan Tebing Tinggi	181

Data Agregat Kependudukan Kabupaten Balangan Semester II Tahun 2022

DAFTAR TABEL

Tabel 1 Jumlah Penduduk Menurut Jenis Kelamin	2
Tabel 2 Jumlah Kepala Keluarga Menurut Jenis Kelamin	4
Tabel 3 Jumlah Penduduk Menurut Status Hubungan Keluarga	5
Tabel 4 Jumlah Wajib KTP Menurut Kecamatan	6
Tabel 5 Jumlah Wajib KIA Menurut Kecamatan	7
Tabel 6 Jumlah Penduduk Usia Pra Sekolah	9
Tabel 7 Jumlah Penduduk Usia Sekolah Dasar (7-12 Tahun)	10
Tabel 8 Jumlah Penduduk Usia Sekolah Menengah Pertama (13-15 Tahun)	11
Tabel 9 Jumlah Penduduk Usia Sekolah Menengah Atas (16-18 Tahun)	12
Tabel 10 Jumlah Penduduk Menurut Pendidikan yang Ditamatkan	13
Tabel 11 Jumlah Penduduk Menurut Usia Produktif dan Beban Tanggungan	15
Tabel 12 Jumlah Penduduk Menurut Golongan Darah	16
Tabel 13 Jumlah Penduduk Menurut Agama dan Kecamatan	18
Tabel 14 Jumlah Penduduk Menurut Status Perkawinan	19
Tabel 15 Jumlah Penduduk Menurut Status Perkawinan dan Kecamatan	20
Tabel 16 Jumlah Penduduk Menurut Kelompok Umur dan Status Perkawinan	21
Tabel 17 Jumlah Kepala Keluarga Menurut Status Perkawinan	23
Tabel 18 Jumlah Penduduk Penyandang Disabilitas	24
Tabel 19 Jumlah Kepemilikan Kartu Keluarga	25
Tabel 20 Jumlah Penduduk dan Keluarga Kecamatan Juai Menurut Desa	29
Tabel 21 Jumlah Wajib KTP Kecamatan Juai Menurut Desa	31
Tabel 22 Jumlah Kepemilikan Kartu Keluarga Kecamatan Juai	33
Tabel 23 Jumlah Wajib KIA Kecamatan Juai Menurut Desa	35
Tabel 24 Jumlah Penduduk Kecamatan Juai Menurut Status Hubungan Keluarga	37
Tabel 26 Jumlah Penduduk Kecamatan Juai Menurut Usia Sekolah	39

Data Agregat Kependudukan Kabupaten Balangan Semester II Tahun 2022

Tabel 27 Jumlah Penduduk Kecamatan Juai Menurut Pendidikan Yang Ditamatkan	40
Tabel 28 Jumlah Penduduk Kecamatan Juai Menurut Agama.....	41
Tabel 29 Jumlah Penduduk Kecamatan Juai Menurut Golongan Darah	42
Tabel 30 Jumlah Penduduk Kecamatan Juai Menurut Status Perkawinan.....	43
Tabel 31 Jumlah Penduduk Kecamatan Juai Menurut Kelompok Umur dan Status Perkawinan.....	44
Tabel 32 Jumlah Kepala Keluarga Kecamatan Juai Menurut Status Perkawinan	46
Tabel 33 Jumlah Penduduk Kecamatan Juai Penyandang Disabilitas	47
Tabel 34 Jumlah Penduduk dan Keluarga Kecamatan Halong Menurut Desa	51
Tabel 35 Jumlah Wajib KTP Kecamatan Halong Menurut Desa	53
Tabel 36 Jumlah Kepemilikan Kartu Keluarga Kecamatan Halong.....	55
Tabel 37 Jumlah Wajib KIA Kecamatan Halong Menurut Desa	57
Tabel 38 Jumlah Penduduk Kecamatan Halong Menurut Status Hubungan Keluarga.....	59
Tabel 40 Jumlah Penduduk Kecamatan Halong Menurut Usia Sekolah	61
Tabel 41 Jumlah Penduduk Kecamatan Halong Menurut Pendidikan Yang Ditamatkan	62
Tabel 42 Jumlah Penduduk Kecamatan Halong Menurut Agama.....	63
Tabel 43 Jumlah Penduduk Kecamatan Halong Menurut Golongan Darah.....	64
Tabel 44 Jumlah Penduduk Kecamatan Halong Menurut Status Perkawinan	65
Tabel 45 Jumlah Penduduk Kecamatan Halong Menurut Kelompok Umur dan Status Perkawinan	66
Tabel 46 Jumlah Kepala Keluarga Kecamatan Halong Menurut Status Perkawinan	68
Tabel 47 Jumlah Penduduk Kecamatan Halong Penyandang Disabilitas.....	69
Tabel 48 Jumlah Penduduk dan Keluarga Kecamatan Awayan Menurut Desa.....	73
Tabel 49 Jumlah Wajib KTP Kecamatan Awayan Menurut Desa.....	75
Tabel 50 Jumlah kepemilikan Kartu Keluarga Kecamatan Awayan	77
Tabel 51 Jumlah Wajib KIA Kecamatan Awayan Menurut Desa	79
Tabel 52 Jumlah Penduduk Kecamatan Awayan Menurut Status Hubungan Keluarga	81
Tabel 54 Jumlah Penduduk Kecamatan Awayan Menurut Usia Sekolah	83
Tabel 55 Jumlah Penduduk Kecamatan Awayan Menurut Pendidikan yang Ditamatkan.....	84

Data Agregat Kependudukan Kabupaten Balangan Semester II Tahun 2022

Tabel 56 Jumlah Penduduk Kecamatan Awaysan Menurut Agama	85
Tabel 57 Jumlah Penduduk Kecamatan Awaysan Menurut Golongan Darah	86
Tabel 58 Jumlah Penduduk Kecamatan Awaysan Menurut Status Perkawinan.....	87
Tabel 59 Jumlah Penduduk Kecamatan Awaysan Menurut Kelompok Umur dan Status Perkawinan.....	88
Tabel 60 Jumlah Kepala Keluarga Kecamatan Awaysan Menurut Status Perkawinan	90
Tabel 61 Jumlah Penduduk Kecamatan Awaysan Penyandang Disabilitas	91
Tabel 62 Jumlah Penduduk dan Keluarga Kecamatan Batumandi Menurut Desa	95
Tabel 63 Jumlah Wajib KTP Kecamatan Batumandi Menurut Desa	97
Tabel 64 Jumlah kepemilikan Kartu Keluarga Kecamatan BatuMandi.....	99
Tabel 65 Jumlah Wajib KIA Kecamatan Batumandi Menurut Desa	101
Tabel 66 Jumlah Penduduk Kecamatan Batumandi Menurut Status Hubungan Keluarga.....	103
Tabel 68 Jumlah Penduduk Kecamatan Batumandi Menurut Usia Sekolah	105
Tabel 69 Jumlah Penduduk Kecamatan Batumandi Menurut Pendidikan Yang Ditamatkan.....	106
Tabel 70 Jumlah Penduduk Kecamatan Batumandi Menurut Agama	107
Tabel 71 Jumlah Penduduk Kecamatan Batumandi Menurut Golongan Darah.....	108
Tabel 72 Jumlah Penduduk Kecamatan Batumandi Menurut Status Perkawinan	109
Tabel 73 Jumlah Penduduk Kecamatan Batumandi Menurut Kelompok Umur dan Status Perkawinan	110
Tabel 74 Jumlah Kepala Keluarga Kecamatan Batumandi Menurut Status Perkawinan.....	112
Tabel 75 Jumlah Penduduk Kecamatan Batumandi Penyandang Disabilitas	113
Tabel 76 Jumlah Penduduk dan Keluarga Kecamatan Lampihong Menurut Desa.....	117
Tabel 77 Jumlah Wajib KTP Kecamatan Lampihong Menurut Desa.....	119
Tabel 78 Jumlah Kepemilikan Kartu Keluarga Kecamatan Lampihong	120
Tabel 79 Jumlah Wajib KIA Kecamatan Lampihong Menurut Desa.....	123
Tabel 80 Jumlah Penduduk Kecamatan Lampihong Menurut Status Hubungan Keluarga	125
Tabel 82 Jumlah Penduduk Kecamatan Lampihong Menurut Usia Sekolah	127
Tabel 83 Jumlah Penduduk Kecamatan Lampihong Menurut Pendidikan yang Ditamatkan.....	128
Tabel 84 Jumlah Penduduk Kecamatan Lampihong Menurut Agama	129

Data Agregat Kependudukan Kabupaten Balangan Semester II Tahun 2022

Tabel 85 Jumlah Penduduk Kecamatan Lampihong Menurut Golongan Darah	130
Tabel 86 Jumlah Penduduk Kecamatan Lampihong Menurut Status Perkawinan.....	131
Tabel 87 Jumlah Penduduk Kecamatan Lampihong Menurut Kelompok Umur dan Status Perkawinan	132
Tabel 88 Jumlah Kepala Keluarga Kecamatan Lampihong Menurut Status Perkawinan	134
Tabel 89 Jumlah Penduduk Kecamatan Lampihong Penyandang Disabilitas	135
Tabel 90 Jumlah Penduduk dan Keluarga Kecamatan Paringin Menurut Desa	139
Tabel 91 Jumlah Wajib KTP Kecamatan Paringin Menurut Desa	141
Tabel 92 Jumlah Kepemilikan Kartu Keluarga Kecamatan Paringin	143
Tabel 93 Jumlah Wajib KIA Kecamatan Paringin Menurut Desa	145
Tabel 94 Jumlah Penduduk Kecamatan Paringin Menurut Status Hubungan Keluarga	147
Tabel 96 Jumlah Penduduk Kecamatan Paringin Menurut Usia Sekolah	149
Tabel 97 Jumlah Penduduk Kecamatan Paringin Menurut Pendidikan Yang Ditamatkan.....	150
Tabel 98 Jumlah Penduduk Kecamatan Paringin Menurut Agama	151
Tabel 99 Jumlah Penduduk Kecamatan Paringin Menurut Golongan Darah.....	152
Tabel 100 Jumlah Penduduk Kecamatan Paringin Menurut Status Perkawinan	153
Tabel 101 Jumlah Penduduk Kecamatan Paringin Menurut Kelompok Umur dan Status Perkawinan	154
Tabel 102 Jumlah Kepala Keluarga Kecamatan Paringin Menurut Status Perkawinan.....	156
Tabel 103 Jumlah Penduduk Kecamatan Paringin Penyandang Disabilitas	157
Tabel 104 Jumlah Penduduk dan Keluarga Kecamatan Paringin Selatan Menurut Desa	161
Tabel 105 Jumlah Wajib KTP Kecamatan Paringin Selatan Menurut Desa.....	163
Tabel 106 Jumlah Kepemilikan Kartu Keluarga Kecamatan Paringin Selatan.....	165
Tabel 107 Jumlah Wajib KIA Kecamatan Paringin Selatan Menurut Desa	167
Tabel 108 Jumlah Penduduk Kecamatan Paringin Selatan Menurut Status Hubungan Keluarga.....	169
Tabel 110 Jumlah Penduduk Kecamatan Paringin Selatan Menurut Usia Sekolah.....	171
Tabel 111 Jumlah Penduduk Kecamatan Paringin Selatan Menurut Pendidikan Yang Ditamatkan	172
Tabel 112 Jumlah Penduduk Kecamatan Paringin Selatan Menurut Agama.....	173
Tabel 113 Jumlah Penduduk Kecamatan Paringin Selatan Menurut Golongan Darah	174

Data Agregat Kependudukan Kabupaten Balangan Semester II Tahun 2022

Tabel 114 Jumlah Penduduk Kecamatan Paringin Selatan Menurut Status Perkawinan	175
Tabel 115 Jumlah Penduduk Kecamatan Paringin Selatan Menurut Kelompok Umur dan Status Perkawinan	176
Tabel 116 Jumlah Kepala Keluarga Kecamatan Paringin Selatan Menurut Status Perkawinan	178
Tabel 117 Jumlah Penduduk Kecamatan Paringin Selatan Penyandang Disabilitas	179
Tabel 118 Jumlah Penduduk dan Keluarga Kecamatan Tebing Tinggi	183
Tabel 119 Jumlah Wajib KTP Kecamatan Tebing Tinggi Menurut Desa	184
Tabel 120 Jumlah Kepemilikan Kartu Keluarga Kecamatan Tebing Tinggi	185
Tabel 121 Jumlah Wajib KIA Kecamatan Tebing Tinggi Menurut Desa	186
Tabel 122 Jumlah Penduduk Kecamatan Tebing Tinggi	187
Tabel 124 Jumlah Penduduk Kecamatan Tebing Tinggi Menurut Usia Sekolah	189
Tabel 125 Jumlah Penduduk Kecamatan Tebing Tinggi Menurut Pendidikan yang Ditamatkan	190
Tabel 126 Jumlah Penduduk Kecamatan Tebing Tinggi Menurut Agama	191
Tabel 127 Jumlah Penduduk Kecamatan Tebing Tinggi Menurut Golongan Darah	192
Tabel 128 Jumlah Penduduk Kecamatan Tebing Tinggi Menurut Status Perkawinan	193
Tabel 129 Jumlah Penduduk Kecamatan Tebing Tinggi Menurut Kelompok Umur dan Status Perkawinan	194
Tabel 130 Jumlah Kepala Keluarga Kecamatan Tebing tinggi Menurut Status Perkawinan	196
Tabel 131 Jumlah Penduduk Kecamatan Tebing Tinggi Penyandang Disabilitas	197

Data Agregat Kependudukan Kabupaten Balangan Semester II Tahun 2022

DAFTAR GAMBAR

Gambar 1 Grafik perbandingan jumlah penduduk laki-laki dan perempuan	1
Gambar 2 Grafik presentase penduduk per-kecamatan.....	3
Gambar 3 Grafik Piramida Penduduk Kabupaten Balangan	8
Gambar 4 Grafik penduduk berdasarkan usia muda, usia produktif, dan usia tua.....	14
Gambar 5 Grafik Jumlah Penduduk Menurut Agama.....	17
Gambar 6 Grafik Persentase Penduduk dan Kepala Keluarga Kecamatan Juai Berdasarkan Jenis Kelamin	28
Gambar 7 Grafik Piramida Penduduk Kecamatan Juai	38
Gambar 8 Grafik Persentase Penduduk dan Kepala Keluarga Kecamatan Halong Berdasarkan Jenis Kelamin	50
Gambar 9 Grafik Piramida Penduduk Kecamatan Halong	60
Gambar 10 Grafik Persentase Penduduk dan Kepala Keluarga Kecamatan Awayan Berdasarkan Jenis Kelamin	72
Gambar 11 Grafik Piramida Penduduk Kecamatan Awayan.....	82
Gambar 12 Grafik Persentase Penduduk dan Kepala Keluarga Kecamatan Batumandi Berdasarkan Jenis Kelamin	94
Gambar 13 Grafik Piramida Penduduk Kecamatan Batumandi	104
Gambar 14 Grafik Persentase Penduduk dan Kepala Keluarga Kecamatan Lampihong Berdasarkan Jenis Kelamin	116
Gambar 15 Grafik Piramida Penduduk Kecamatan Lampihong.....	126
Gambar 16 Grafik Persentase Penduduk dan Kepala Keluarga Kecamatan Paringin Berdasarkan Jenis Kelamin .	138
Gambar 17 Grafik Piramida Penduduk Kecamatan Paringin	148
Gambar 18 Grafik Persentase Penduduk dan Kepala Keluarga Kecamatan Paringin Selatan Berdasarkan Jenis Kelamin.....	160
Gambar 19 Grafik Piramida Penduduk Kecamatan Paringin Selatan	170
Gambar 20 Grafik Persentase Penduduk dan Kepala Keluarga Kecamatan Tebing Tinggi Berdasarkan Jenis Kelamin	182
Gambar 21 Grafik Piramida Penduduk Kecamatan Tebing Tinggi.....	188

Data Agregat Kependudukan Kabupaten Balangan Semester II Tahun 2022



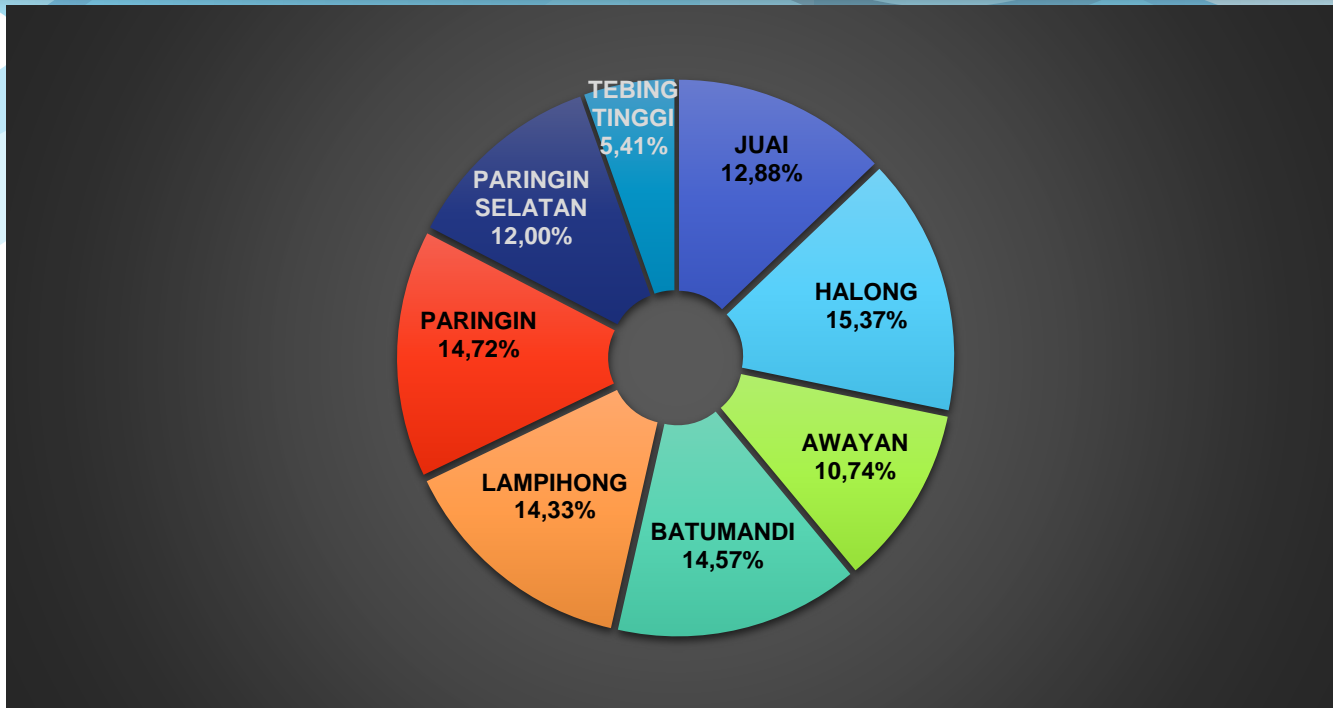
Gambar 1 Grafik perbandingan jumlah penduduk laki-laki dan perempuan

Data Agregat Kependudukan Kabupaten Balangan Semester II Tahun 2022

Tabel 1 Jumlah Penduduk Menurut Jenis Kelamin

NO	KECAMATAN	PENDUDUK					
		L		P		L+P	
		JIWA	%	JIWA	%	JIWA	%
1	JUAI	8.675	6,48	8.552	6,39	17.227	12,88
2	HALONG	10.474	7,83	10.083	7,54	20.557	15,37
3	AWAYAN	7.274	5,44	7.092	5,30	14.366	10,74
4	BATUMANDI	9.929	7,42	9.561	7,15	19.490	14,57
5	LAMPIHONG	9.763	7,30	9.414	7,04	19.177	14,33
6	PARINGIN	9.875	7,38	9.814	7,34	19.689	14,72
7	PARINGIN SELATAN	8.089	6,05	7.959	5,95	16.048	12,00
8	TEBING TINGGI	3.657	2,73	3.578	2,67	7.235	5,41
	JUMLAH	67.736	50,63	66.053	49,37	133.789	100,00

Data Agregat Kependudukan Kabupaten Balangan Semester II Tahun 2022



Gambar 2 Grafik presentase penduduk per-kecamatan

Data Agregat Kependudukan Kabupaten Balangan Semester II Tahun 2022

Tabel 2 Jumlah Kepala Keluarga Menurut Jenis Kelamin

NO	KECAMATAN	PENDUDUK					
		L		P		L+P	
		JIWA	%	JIWA	%	JIWA	%
1	JUAI	4.531	12,94	1.191	11,84	5.619	12,67
2	HALONG	5.413	15,45	1.532	15,23	6.838	15,42
3	AWAYAN	3.758	10,73	1.243	12,35	4.920	11,09
4	BATUMANDI	5.142	14,68	1.533	15,24	6.581	14,84
5	LAMPIHONG	4.878	13,93	1.561	15,52	6.341	14,30
6	PARINGIN	5.232	14,94	1.380	13,72	6.507	14,67
7	PARINGIN SELATAN	4.207	12,01	1.095	10,88	5.195	11,71
8	TEBING TINGGI	1.866	5,33	526	5,23	2.353	5,31
	JUMLAH	35.027	100,00	10.061	100,00	44.354	100,00

Data Agregat Kependudukan Kabupaten Balangan Semester II Tahun 2022

Tabel 3 Jumlah Penduduk Menurut Status Hubungan Keluarga

NO	STATUS HUBUNGAN KELUARGA	PENDUDUK					
		LAKI-LAKI		PEREMPUAN		JUMLAH	
		JIWA	%	JIWA	%	JIWA	%
1	KEPALA KELUARGA	35.027	26,16	10.061	7,52	45.088	33,70
2	SUAMI	6	0,0	0	0,0	6	0,00
3	ISTRI	0	0	28.835	21,55	28.835	21,55
4	ANAK	31.382	23,46	25.749	19,25	57.131	42,70
5	MENANTU	10	0,01	10	0,01	20	0,01
6	CUCU	490	0,37	358	0,27	848	0,63
7	ORANG TUA	19	0,01	292	0,22	311	0,23
8	MERTUA	15	0,01	185	0,14	200	0,15
9	FAMILI LAIN	757	0,57	551	0,41	1.308	0,98
10	PEMBANTU	1	0,00	1	0,00	2	0,00
11	LAINNYA	29	0,02	11	0,01	40	0,03
	JUMLAH	67.736	100,00	66.053	100,00	133.789	100,00

Data Agregat Kependudukan Kabupaten Balangan Semester II Tahun 2022

Tabel 4 Jumlah Wajib KTP Menurut Kecamatan


NO	KECAMATAN	WAJIB KTP			PROSENTASE PEREKAMAN (%)
		SUDAH REKAM	BELUM REKAM	JLH	
1	JUAI	12.421	237	12.184	18,03
2	HALONG	14.802	285	14.517	21,49
3	AWAYAN	331	5	326	0,48
4	BATUMANDI	1.360	25	1.335	1,98
5	LAMPIHONG	13.928	288	13.640	20,19
6	PARINGIN	14.166	268	13.898	20,57
7	PARINGIN SELATAN	11.372	243	11.129	16,47
8	TEBING TINGGI	546	12	534	0,79
	JUMLAH	68.926	1.120	67.563	100,00

Data Agregat Kependudukan Kabupaten Balangan Semester II Tahun 2022

Tabel 5 Jumlah Wajib KIA Menurut Kecamatan

NO	KECAMATAN	WAJIB KIA			PROSENTASE KEPEMILIKAN (%)
		SUDAH MEMILIKI	BELUM MEMILIKI	JLH	
1	JUAI	2.983	1.823	1.160	62,07
2	HALONG	3103	2652	124	58,56
3	AWAYAN	2.430	1.578	852	60,63
4	BATUMANDI	3.589	1.704	1.885	67,81
5	LAMPIHONG	3.520	1.729	1.791	67,06
6	PARINGIN	3.796	1.727	2.069	68,73
7	PARINGIN SELATAN	3.393	1.283	2.110	72,56
8	TEBING TINGGI	1.488	590	898	71,61
	JUMLAH	21.623	10.734	10.889	58,62

Data Agregat Kependudukan Kabupaten Balangan Semester II Tahun 2022



Gambar 3 Grafik Piramida Penduduk Kabupaten Balangan

Data Agregat Kependudukan Kabupaten Balangan Semester II Tahun 2022

Tabel 6 Jumlah Penduduk Usia Pra Sekolah

NO	KECAMATAN	PENDUDUK		
		L	P	JLH
1	JUAI	978	914	1.892
2	HALONG	1.100	1.016	2.116
3	AWAYAN	884	760	1.644
4	BATUMANDI	1.078	984	2.062
5	LAMPIHONG	1.207	993	2.200
6	PARINGIN	1.172	1.080	2.252
7	PARINGIN SELATAN	1.002	915	1.917
8	TEBING TINGGI	379	400	779
	JUMLAH	7.800	7.062	14.862

Data Agregat Kependudukan Kabupaten Balangan Semester II Tahun 2022

Tabel 7 Jumlah Penduduk Usia Sekolah Dasar (7-12 Tahun)

NO	KECAMATAN	PENDUDUK		
		L	P	JLH
1	JUAI	988	907	1.895
2	HALONG	1.264	1.156	2.420
3	AWAYAN	812	748	1.560
4	BATUMANDI	1.151	1.046	2.197
5	LAMPIHONG	1.102	956	2.058
6	PARINGIN	1.163	1.105	2.268
7	PARINGIN SELATAN	1.006	878	1.884
8	TEBING TINGGI	442	425	867
	JUMLAH	7.928	7.221	15.149

Data Agregat Kependudukan Kabupaten Balangan Semester II Tahun 2022

Tabel 8 Jumlah Penduduk Usia Sekolah Menengah Pertama (13-15 Tahun)

NO	KECAMATAN	PENDUDUK		
		L	P	JLH
1	JUAI	504	515	1.019
2	HALONG	606	613	1.219
3	AWAYAN	395	409	804
4	BATUMANDI	534	500	1.034
5	LAMPIHONG	522	469	991
6	PARINGIN	508	495	1.003
7	PARINGIN SELATAN	458	417	875
8	TEBING TINGGI	230	202	432
	JUMLAH	3.757	3.620	7.377

Data Agregat Kependudukan Kabupaten Balangan Semester II Tahun 2022

Tabel 9 Jumlah Penduduk Usia Sekolah Menengah Atas (16-18 Tahun)

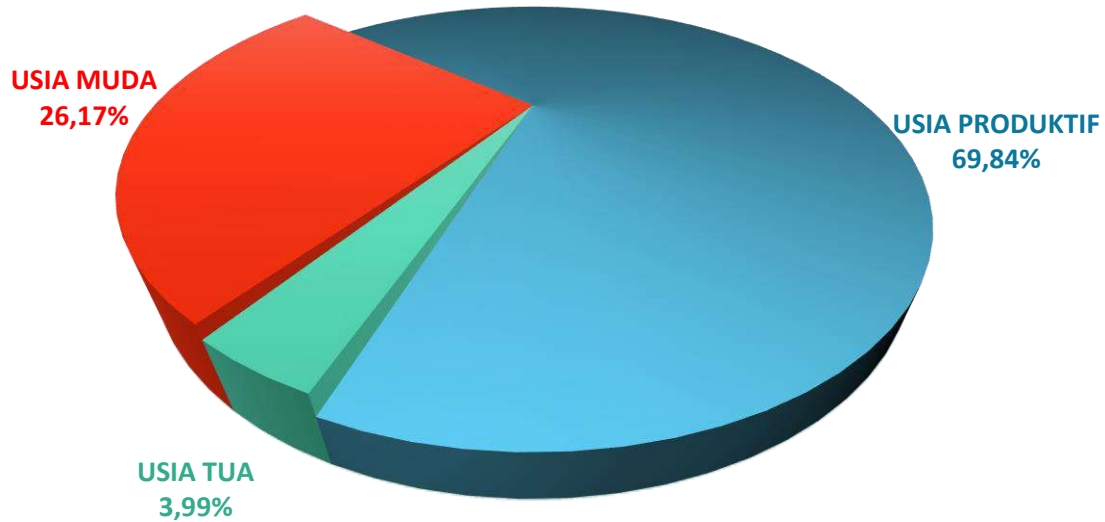
NO	KECAMATAN	PENDUDUK		
		L	P	JLH
1	JUAI	353	357	710
2	HALONG	422	455	877
3	AWAYAN	311	289	600
4	BATUMANDI	416	387	803
5	LAMPIHONG	435	370	805
6	PARINGIN	413	398	811
7	PARINGIN SELATAN	331	334	665
8	TEBING TINGGI	160	198	358
	JUMLAH	2.841	2.788	5.629

Data Agregat Kependudukan Kabupaten Balangan Semester II Tahun 2022

Tabel 10 Jumlah Penduduk Menurut Pendidikan yang Ditamatkan

NO	JENJANG PENDIDIKAN	PENDUDUK		
		L	P	JLH
1	TIDAK/BELUM SEKOLAH	14.066	13.828	27.894
2	BELUM TAMAT SD/SEDERAJAT	5.069	4.442	9.511
3	TAMAT SD/SEDERAJAT	22.299	24.420	46.719
4	SLTP/SEDERAJAT	11.172	10.859	22.031
5	SLTA/SEDERAJAT	11.954	8.558	20.512
6	DIPLOMA I/II	266	298	564
7	AKADEMI/ DIPLOMA III/S. MUDA	410	696	1.106
8	DIPLOMA IV/STRATA I	2.342	2.864	5.206
9	STRATA II	157	87	244
10	STRATA III	1	1	2
	JUMLAH	67.736	66.053	133.789

Data Agregat Kependudukan Kabupaten Balangan Semester II Tahun 2022



Gambar 4 Grafik penduduk berdasarkan usia muda, usia produktif, dan usia tua

Data Agregat Kependudukan Kabupaten Balangan Semester II Tahun 2022

Tabel 11 Jumlah Penduduk Menurut Usia Produktif dan Beban Tanggungan

NO	KECAMATAN	USIA MUDA (0 - 14 TAHUN)			USIA PRODUKTIF (15 - 64 TAHUN)			USIA TUA (65 + TAHUN)		
		L	P	JLH	L	P	JLH	L	P	JLH
1	JUAI	2.315	2.159	4.474	6.068	6.037	12.105	292	356	648
2	HALONG	2.780	2.607	5.387	7.323	7.078	14.401	371	398	769
3	AWAYAN	1.942	1.771	3.713	5.020	4.950	9.970	312	371	683
4	BATUMANDI	2.585	2.364	4.949	6.901	6.730	13.631	443	467	910
5	LAMPIHONG	2.676	2.272	4.948	6.744	6.719	13.463	343	423	766
6	PARINGIN	2.695	2.534	5.229	6.856	6.862	13.718	324	418	742
7	PARINGIN SELATAN	2.303	2.081	4.384	5.540	5.548	11.088	246	330	576
8	TEBING TINGGI	966	964	1.930	2.589	2.476	5.065	102	138	240
	JUMLAH	18.262	16.752	35.014	47.041	46.400	93.441	2.433	2.901	5.334

Tabel 12 Jumlah Penduduk Menurut Golongan Darah

NO	GOLONGAN DARAH	PENDUDUK		
		L	P	JLH
1	A	1.674	1.613	3.287
2	B	1.970	1.948	3.918
3	AB	957	921	1.878
4	O	2.255	1.837	4.092
5	A+	37	37	74
6	A-	2	9	11
7	B+	31	27	58
8	B-	10	8	18
9	AB+	22	14	36
10	AB-	21	24	45
11	O+	54	61	115
12	O-	13	138	271
13	Tidak Tahu	60.570	59.416	119.986
	JUMLAH	67.736	66.053	133.789



Data Agregat Kependudukan Kabupaten Balangan Semester II Tahun 2022



Gambar 5 Grafik Jumlah Penduduk Menurut Agama

Data Agregat Kependudukan Kabupaten Balangan Semester II Tahun 2022

Tabel 13 Jumlah Penduduk Menurut Agama dan Kecamatan

NO	KECAMATAN	AGAMA							JUMLAH
		ISLAM	KRISTEN	KHATOLIK	HINDU	BUDHA	KONG HUCU	ALIRAN KEPER CAYAAN	
1	JUAI	17.180	23	24	-	-	-	-	17.227
2	HALONG	15.340	582	211	368	4.052	-	4	20.557
3	AWAYAN	14.357	5	3	-	1	-	-	14.366
4	BATUMANDI	19.464	18	4	-	2	-	-	19.490
5	LAMPIHONG	19.177	-	-	-	-	-	-	19.177
6	PARINGIN	19.565	102	9	6	7	-	-	19.689
7	PARINGIN SELATAN	15.935	86	16	11	-	-	-	16.048
8	TEBING TINGGI	5.610	139	2	1.334	39	-	111	7.235
	JUMLAH	126.628	953	270	1.719	4.103	-	115	133.789

Data Agregat Kependudukan Kabupaten Balangan Semester II Tahun 2022

Tabel 14 Jumlah Penduduk Menurut Status Perkawinan

NO	STATUS PERKAWINAN	PENDUDUK		
		L	P	JLH
1	BELUM KAWIN	34.072	26.896	60.968
2	KAWIN	31.380	32.004	2.577
3	CERAI HIDUP	936	1.751	2.687
4	CERAI MATI	1.348	5.402	6.750
	JUMLAH	67.736	66.053	133.789



Data Agregat Kependudukan Kabupaten Balangan Semester II Tahun 2022

Tabel 15 Jumlah Penduduk Menurut Status Perkawinan dan Kecamatan

NO	KECAMATAN	STATUS PERKAWINAN				JUMLAH
		BELUM KAWIN	KAWIN	CERAI HIDUP	CERAI MATI	
1	JUAI	7.720	8.370	310	827	17.227
2	HALONG	9.627	9.672	345	913	20.557
3	AWAYAN	6.502	6.731	297	836	14.366
4	BATUMANDI	8.791	9.176	451	1.072	19.490
5	LAMPIHONG	8.695	8.933	431	1.118	19.177
6	PARINGIN	8.878	9.402	438	971	19.689
7	PARINGIN SELATAN	7.340	7.718	297	693	16.048
8	TEBING TINGGI	3.415	3.382	118	320	7.235
	JUMLAH	60.698	63.384	2.687	6.750	133.789

Data Agregat Kependudukan Kabupaten Balangan Semester II Tahun 2022

Tabel 16 Jumlah Penduduk Menurut Kelompok Umur dan Status Perkawinan

NO	KELOMPOK UMUR	STATUS PERKAWINAN				JUMLAH
		BELUM KAWIN	KAWIN	CERAI HIDUP	CERAI MATI	
1	00-04	7.978	0	0	0	7.978
2	05-09	11.794	0	0	0	11.794
3	10-14	12.779	0	0	0	12.779
4	15-19	10.451	15	0	0	10.466
5	20-24	9.562	2.275	21	9	11.867
6	25-29	4.293	6.408	132	22	10.855
7	30-34	1.835	9.214	261	91	11.401
8	35-39	969	9.868	390	154	11.381
9	40-44	518	9.003	381	276	10.178
10	45-49	301	7.966	378	520	9.165

Data Agregat Kependudukan Kabupaten Balangan Semester II Tahun 2022

NO	KELOMPOK UMUR	STATUS PERKAWINAN				JUMLAH
		BELUM KAWIN	KAWIN	CERAI HIDUP	CERAI MATI	
11	50-54	204	6.794	335	760	8.093
12	55-59	123	5.050	304	1.078	6.555
13	60-64	80	3.514	227	1.236	5.057
14	65-69	38	1.859	121	965	2.983
15	70-74	20	833	70	698	1.621
16	75+	23	585	67	941	1.616
	JUMLAH	60.968	63.384	2.687	6.750	133.789

Data Agregat Kependudukan Kabupaten Balangan Semester II Tahun 2022

Tabel 17 Jumlah Kepala Keluarga Menurut Status Perkawinan

NO	KECAMATAN	STATUS PERKAWINAN				JUMLAH
		BELUM KAWIN	KAWIN	CERAI HIDUP	CERAI MATI	
1	JUAI	7.720	8.370	310	827	17.227
2	HALONG	9.627	9.672	345	913	20.557
3	AWAYAN	6.502	6.731	297	836	14.366
4	BATUMANDI	8.791	9.176	451	1.072	19.490
5	LAMPIHONG	8.695	8.933	431	1.118	19.177
6	PARINGIN	8.878	9.402	438	971	19.689
7	PARINGIN SELATAN	7.340	7.718	297	693	16.048
8	TEBING TINGGI	3.415	3.382	118	320	7.235
	JUMLAH	60.968	63.384	2.687	6.750	133.789

Data Agregat Kependudukan Kabupaten Balangan Semester II Tahun 2022

Tabel 18 Jumlah Penduduk Penyandang Disabilitas

NO	JENIS CACAT	PENDUDUK		
		L	P	JLH
1	CACAT FISIK	45	25	70
2	CACAT NETRA	30	25	55
3	CACAT RUNGU/WICARA	44	31	75
4	CACAT MENTAL/JIWA	95	66	161
5	CACAT FISIK DAN MENTAL	9	8	17
6	CACAT LAINNYA	18	14	32
	JUMLAH	241	169	410

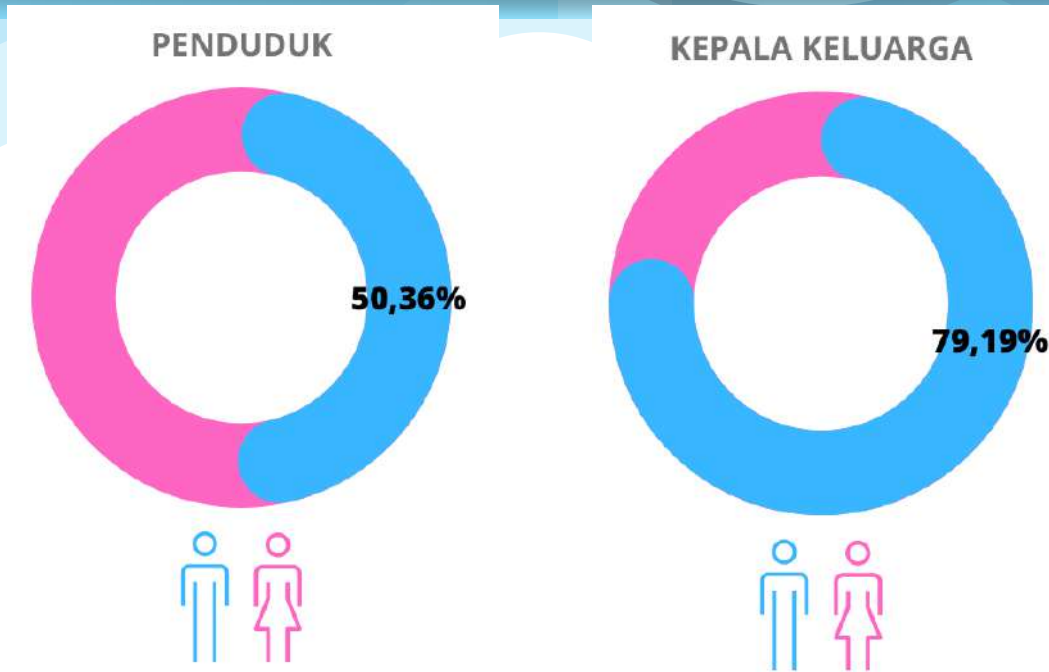
Data Agregat Kependudukan Kabupaten Balangan Semester II Tahun 2022

Tabel 19 Jumlah Kepemilikan Kartu Keluarga

NO	KECAMATAN	KEPEMILIKAN KARTU KELUARGA		
		MEMILIKI	BELUM MEMILIKI	JUMLAH
1	JUAI	5.722	89	5.811
2	HALONG	6.945	85	7.030
3	AWAYAN	5.001	65	5.066
4	BATU MANDI	6.675	83	6.758
5	LAMPIHONG	6.439	138	6.577
6	PARINGIN	6.612	81	6.693
7	PARINGIN SELATAN	5.302	69	5.371
8	TEBING TINGGI	2.392	34	2.426
	JUMLAH	45.088	644	45.732

*Kecamatan
Juai*

Data Agregat Kependudukan Kabupaten Balangan Semester II Tahun 2022



Gambar 6 Grafik Persentase Penduduk dan Kepala Keluarga Kecamatan Juai Berdasarkan Jenis Kelamin

Data Agregat Kependudukan Kabupaten Balangan Semester II Tahun 2022

Tabel 20 Jumlah Penduduk dan Keluarga Kecamatan Juai Menurut Desa

NO	KODE	DESA	PENDUDUK			KEPALA KELUARGA		
			L	P	JLH	L	P	JLH
1	2001	MUARA NINIAN	442	484	926	235	62	297
2	2002	HAMARUNG	520	518	1038	256	68	324
3	2003	JUAI	303	323	626	148	73	221
4	2004	BUNTU KARAU	715	715	1430	394	82	476
5	2005	BATA	278	270	548	141	43	184
6	2006	GALUMBANG	320	360	680	164	80	244
7	2007	SUNGAI BATUNG	430	441	871	222	69	291
8	2008	SIRAP	517	520	1037	274	80	354
9	2009	TIGARUN	215	202	417	121	40	161
10	2010	TELUK BAYUR	409	438	847	218	65	283
11	2011	TIGARUN	187	187	374	97	27	124

Data Agregat Kependudukan Kabupaten Balangan Semester II Tahun 2022

NO	KODE	DESA	PENDUDUK			KEPALA KELUARGA		
			L	P	JLH	L	P	JLH
12	2012	MARIAS	362	351	713	188	48	236
13	2013	LALAYAU	523	519	1042	270	57	327
14	2014	MIHU	383	360	743	184	57	241
15	2015	HUKAI	465	438	903	229	58	287
16	2016	TAWAHAN	510	475	985	259	58	317
17	2017	GULINGGANG	377	348	725	165	58	223
18	2018	MUNGKUR UYAM	467	445	912	244	62	306
19	2019	PANIMBAAN	162	150	312	91	20	111
20	2020	WONOREJO	93	90	183	58	13	71
21	2021	SUMBER REJEKI	997	918	1915	573	71	644
		JUMLAH	8.675	8.552	17.227	4.531	1.191	5.722

Data Agregat Kependudukan Kabupaten Balangan Semester II Tahun 2022

Tabel 21 Jumlah Wajib KTP Kecamatan Juai Menurut Desa

NO	KODE	DESA	WAJIB KTP		
			L	P	L+P
1	2001	MUARA NINIAN	317	342	659
2	2002	HAMARUNG	346	360	706
3	2003	JUAI	224	250	474
4	2004	BUNTU KARAU	542	527	1069
5	2005	BATA	196	187	383
6	2006	GALUMBANG	241	290	531
7	2007	SUNGAI BATUNG	291	327	618
8	2008	SIRAP	384	390	774
9	2009	TIGARUN	156	146	302
10	2010	TELUK BAYUR	305	321	626
11	2011	PAMURUS	131	127	258

Data Agregat Kependudukan Kabupaten Balangan Semester II Tahun 2022

NO	KODE	DESA	WAJIB KTP		
			L	P	L+P
12	2012	MARIAS	260	260	520
13	2013	LALAYAU	368	366	734
14	2014	MIHU	273	270	543
15	2015	HUKAI	325	314	639
16	2016	TAWAHAN	336	339	675
17	2017	GULINGGANG	258	247	505
18	2018	MUNGKUR UYAM	341	324	665
19	2019	PANIMBAAN	104	108	212
20	2020	WONOREJO	73	55	128
21	2021	SUMBER REJEKI	734	666	1400
		JUMLAH	6.205	6.216	12.421

Data Agregat Kependudukan Kabupaten Balangan Semester II Tahun 2022

Tabel 22 Jumlah Kepemilikan Kartu Keluarga Kecamatan Juai

NO	KODE	DESA	KEPEMILIKAN KARTU KELUARGA		
			MEMILIKI	BELUM MEMILIKI	JUMLAH
1	2001	MUARA NINIAN	274	23	297
2	2002	HAMARUNG	293	31	324
3	2003	JUAI	201	20	221
4	2004	BUNTU KARAU	437	39	476
5	2005	BATA	163	21	184
6	2006	GALUMBANG	217	27	244
7	2007	SUNGAI BATUNG	267	24	291
8	2008	SIRAP	325	29	354
9	2009	TIGARUN	147	14	161
10	2010	TELUK BAYUR	252	31	283
11	2011	PAMURUS	108	16	124

Data Agregat Kependudukan Kabupaten Balangan Semester II Tahun 2022

NO	KODE	DESA	KEPEMILIKAN KARTU KELUARGA		
			MEMILIKI	BELUM MEMILIKI	JUMLAH
12	2012	MARIAS	216	20	236
13	2013	LALAYAU	306	21	327
14	2014	MIHU	220	21	241
15	2015	HUKAI	268	19	287
16	2016	TAWAHAN	300	17	317
17	2017	GULINGGANG	198	25	223
18	2018	MUNGKUR UYAM	279	27	306
19	2019	PANIMBAAN	94	17	111
20	2020	WONOREJO	59	12	71
21	2021	SUMBER REJEKI	589	55	644
		JUMLAH	5.213	509	5.722

Data Agregat Kependudukan Kabupaten Balangan Semester II Tahun 2022

Tabel 23 Jumlah Wajib KIA Kecamatan Juai Menurut Desa

NO	KODE	DESA	WAJIB KIA			MEMILIKI	BELUM MEMILIKI
			L	P	L+P		
1	2001	MUARA NINIAN	125	142	267	154	113
2	2002	HAMARUNG	174	158	332	263	69
3	2003	JUAI	79	73	152	74	78
4	2004	BUNTU KARAU	173	188	361	230	131
5	2005	BATA	82	83	165	66	99
6	2006	GALUMBANG	79	70	149	73	76
7	2007	SUNGAI BATUNG	139	114	253	111	142
8	2008	SIRAP	133	130	263	160	103
9	2009	TIGARUN	59	56	115	73	42
10	2010	TELUK BAYUR	104	117	221	155	66
11	2011	PAMURUS	56	60	116	76	40

Data Agregat Kependudukan Kabupaten Balangan Semester II Tahun 2022


NO	KODE	DESA	WAJIB KIA			MEMILIKI	BELUM MEMILIKI
			L	P	L+P		
12	2012	MARIAS	102	91	193	220	88
13	2013	LALAYAU	155	153	308	73	127
14	2014	MIHU	110	90	200	127	137
15	2015	HUKAI	140	124	264	176	134
16	2016	TAWAHAN	174	136	310	128	92
17	2017	GULINGGANG	119	101	220	202	45
18	2018	MUNGKUR UYAM	126	121	247	66	34
19	2019	PANIMBAAN	58	42	100	34	21
20	2020	WONOREJO	20	35	55	412	103
21	2021	SUMBER REJEKI	263	252	515	220	88
		JUMLAH	2.470	2.336	4.806	2.983	1.823

Data Agregat Kependudukan Kabupaten Balangan Semester II Tahun 2022

Tabel 24 Jumlah Penduduk Kecamatan Juai Menurut Status Hubungan Keluarga

NO	STATUS HUBUNGAN KELUARGA	PENDUDUK		
		L	P	L+P
1	KEPALA KELUARGA	4.531	1.191	5.722
2	SUAMI	-	-	-
3	ISTRI	-	3.804	3.804
4	ANAK	3.985	3.381	7.366
5	MENANTU	-	2	2
6	CUCU	63	33	96
7	ORANG TUA	3	35	38
8	MERTUA	4	32	36
9	FAMILI LAIN	85	74	166
10	PEMBANTU	-	-	-
11	LAINNYA	4	-	4
	JUMLAH	8.675	8.520	17.234

Data Agregat Kependudukan Kabupaten Balangan Semester II Tahun 2022



Gambar 7 Grafik Piramida Penduduk Kecamatan Juai

Data Agregat Kependudukan Kabupaten Balangan Semester II Tahun 2022

Tabel 25 Jumlah Penduduk Kecamatan Juai Menurut Usia Sekolah

NO	KELOMPOK USIA SEKOLAH	PENDUDUK		
		L	P	L+P
1	PRA SEKOLAH (1 - 6 TAHUN)	885	832	1.717
2	SD (7 - 12 TAHUN)	988	907	1.895
3	SMP (13 - 15 TAHUN)	504	515	1.019
4	SMA (16 - 18 TAHUN)	353	357	710
	JUMLAH	2.722	2.436	5.158

Data Agregat Kependudukan Kabupaten Balangan Semester II Tahun 2022

Tabel 26 Jumlah Penduduk Kecamatan Juai Menurut Pendidikan Yang Ditamatkan

NO	JENJANG PENDIDIKAN	PENDUDUK		
		L	P	L+P
1	Tidak/Belum Sekolah	1769	1839	3608
2	Belum Tamat SD/Sederajat	558	475	1033
3	Tamat SD/Sederajat	3058	3400	6458
4	SLTP/Sederajat	1569	1474	3043
5	SLTA/Sederajat	1449	1007	2456
6	Diploma I/II	23	19	42
7	Akademi/Diploma III/S. Muda	39	67	106
8	Diploma IV/Strata I	206	265	471
9	Strata II	4	6	10
10	Strata III	0	0	0
	JUMLAH	8.675	8.552	17.227

Data Agregat Kependudukan Kabupaten Balangan Semester II Tahun 2022

Tabel 27 Jumlah Penduduk Kecamatan Juai Menurut Agama

NO	AGAMA	PENDUDUK		
		L	P	L+P
1	ISLAM	8.647	8.533	17.180
2	KRISTEN	13	10	23
3	KATHOLIK	15	9	24
4	HINDU	-	-	-
5	BUDHA	-	-	-
6	KONG HUCHU	-	-	-
7	ALIRAN KEPERCAYAAN	-	-	-
	JUMLAH	8.675	8.552	17.227

Data Agregat Kependudukan Kabupaten Balangan Semester II Tahun 2022

Tabel 28 Jumlah Penduduk Kecamatan Juai Menurut Golongan Darah

NO	GOLONGAN DARAH	PENDUDUK		
		L	P	L+P
1	A	162	129	291
2	B	181	197	378
3	AB	133	125	258
4	O	200	156	356
5	A+	2	3	5
6	A-	-	2	2
7	B+	4	2	6
8	B-	3	-	3
9	AB+	-	1	1
10	AB-	1	2	3
11	O+	10	7	17
12	O-	19	18	37
13	Tidak Tahu	7.960	7.910	15.870
	JUMLAH	8.656	8.552	17.227

Data Agregat Kependudukan Kabupaten Balangan Semester II Tahun 2022

Tabel 29 Jumlah Penduduk Kecamatan Juai Menurut Status Perkawinan

NO	STATUS PERKAWINAN	PENDUDUK		
		L	P	L+P
1	BELUM KAWIN	4.248	3.472	7.720
2	KAWIN	4.150	4.220	8.370
3	CERAI HIDUP	109	201	310
4	CERAI MATI	168	659	827
	JUMLAH	8.675	8.552	17.227

Data Agregat Kependudukan Kabupaten Balangan Semester II Tahun 2022

Tabel 30 Jumlah Penduduk Kecamatan Juai Menurut Kelompok Umur dan Status Perkawinan

NO	KELOMPOK UMUR	STATUS PERKAWINAN			
		BELUM KAWIN	KAWIN	CERAI HIDUP	CERAI MATI
1	00-04	1.010	0	0	0
2	05-09	1.502	0	0	0
3	10-14	1.611	0	0	0
4	15-19	1.392	1	0	0
5	20-24	1.248	287	2	0
6	25-29	517	870	15	6
7	30-34	200	1.187	30	14
8	35-39	100	1.333	46	25
9	40-44	62	1.267	41	26
10	45-49	29	990	48	52
11	50-54	27	880	29	97

Data Agregat Kependudukan Kabupaten Balangan Semester II Tahun 2022

NO	KELOMPOK UMUR	STATUS PERKAWINAN			
		BELUM KAWIN	KAWIN	CERAI HIDUP	CERAI MATI
12	55-59	8	692	49	151
13	60-64	10	447	19	151
14	65-69	3	242	12	112
15	70-74	0	102	8	85
16	75+	1	72	11	108
	JUMLAH	7.720	8.370	310	827

Data Agregat Kependudukan Kabupaten Balangan Semester II Tahun 2022

Tabel 31 Jumlah Kepala Keluarga Kecamatan Juai Menurut Status Perkawinan

NO	STATUS PERKAWINAN	KEPALA KELUARGA		
		L	P	L+P
1	BELUM KAWIN	172	65	237
2	KAWIN	4.108	342	4.450
3	CERAI HIDUP	93	188	281
4	CERAI MATI	158	596	754
	JUMLAH	4.531	1,191	5.722

Data Agregat Kependudukan Kabupaten Balangan Semester II Tahun 2022

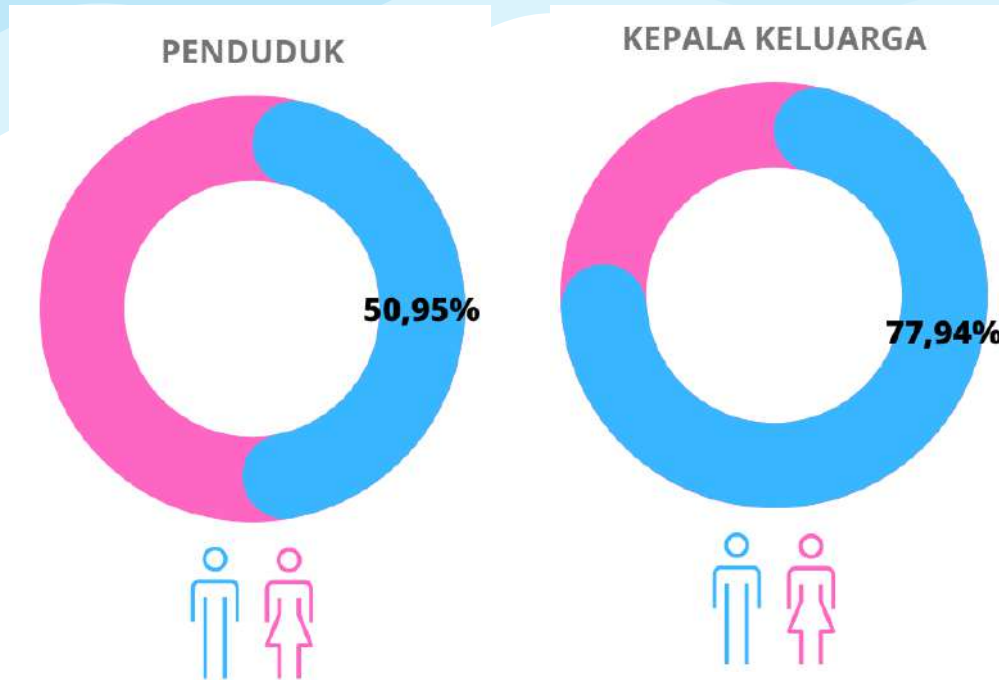
Tabel 32 Jumlah Penduduk Kecamatan Juai Penyandang Disabilitas

NO	PENYANDANG CACAT	PENDUDUK		
		L	P	L+P
1	CACAT FISIK	5	3	8
2	CACAT NETRA	4	5	9
3	CACAT RUNGU/WICARA	3	3	6
4	CACAT MENTAL/JIWA	2	2	4
5	CACAT FISIK DAN MENTAL	-	-	-
6	CACAT LAINNYA	5	1	6
	JUMLAH	19	14	33

Data Agregat Kependudukan Kabupaten Balangan Semester II Tahun 2022

*Kecamatan
Halong*

Data Agregat Kependudukan Kabupaten Balangan Semester II Tahun 2022



Gambar 8 Grafik Persentase Penduduk dan Kepala Keluarga Kecamatan Halong Berdasarkan Jenis Kelamin

Data Agregat Kependudukan Kabupaten Balangan Semester II Tahun 2022

Tabel 33 Jumlah Penduduk dan Keluarga Kecamatan Halong Menurut Desa

NO	KODE	DESA	PENDUDUK			KEPALA KELUARGA		
			L	P	L+P	L	P	L+P
1	2001	HAUWAI	896	871	1767	456	124	580
2	2002	BANGKAL	336	326	662	174	61	235
3	2003	MANTUYAN	627	536	1163	309	88	397
4	2004	TABUAN	531	522	1053	274	71	345
5	2005	HALONG	1290	1252	2542	669	163	832
6	2008	PUYUN	186	175	361	94	33	127
7	2009	BUNTU PILANDUK	129	144	273	68	31	99
8	2010	GUNUNG RIUT	328	341	669	181	41	222
9	2011	KAPUL	468	476	944	246	73	319
10	2012	MAMANTANG	186	151	337	93	25	118
11	2013	BINJAI PUNGGAL	792	785	1577	401	118	519
12	2014	LIYU	176	187	363	101	31	132

Data Agregat Kependudukan Kabupaten Balangan Semester II Tahun 2022

NO	KODE	DESA	PENDUDUK			KEPALA KELUARGA		
			L	P	L+P	L	P	L+P
13	2015	BINUANG SANTANG	422	378	800	217	51	268
14	2016	ANIUNGAN	111	99	210	50	24	74
15	2017	BINJU	237	261	498	116	46	162
16	2018	KARYA	312	291	603	160	35	195
17	2019	UREN	471	426	897	243	70	313
18	2020	MARAJAI	272	247	519	150	64	214
19	2021	SURYATAMA	393	400	793	229	40	269
20	2022	BARUH PANYAMBARAN	527	512	1039	265	86	351
21	2023	MAUYA	392	370	762	204	57	261
22	2024	PADANG RAYA	706	687	1393	344	112	456
23	2025	SUMBER AGUNG	370	348	718	198	45	243
24	2026	MAMIGANG	316	298	614	171	43	214
		JUMLAH	10.474	10.083	20.557	5.413	1.532	6.945

Data Agregat Kependudukan Kabupaten Balangan Semester II Tahun 2022

Tabel 34 Jumlah Wajib KTP Kecamatan Halong Menurut Desa

NO	KODE	DESA	WAJIB KTP		
			L	P	L+P
1	2001	HAUWAI	624	594	1218
2	2002	BANGKAL	234	235	469
3	2003	MANTUYAN	466	414	880
4	2004	TABUAN	394	409	803
5	2005	HALONG	921	897	1818
6	2008	PUYUN	143	133	276
7	2009	BUNTU PILANDUK	101	117	218
8	2010	GUNUNG RIUT	240	245	485
9	2011	KAPUL	355	361	716
10	2012	MAMANTANG	132	108	240
11	2013	BINJAI PUNGGAL	540	536	1076
12	2014	LIYU	132	138	270

Data Agregat Kependudukan Kabupaten Balangan Semester II Tahun 2022

NO	KODE	DESA	WAJIB KTP		
			L	P	L+P
13	2015	BINUANG SANTANG	293	264	557
14	2016	ANIUNGAN	79	78	157
15	2017	BINJU	166	191	357
16	2018	KARYA	221	205	426
17	2019	UREN	339	308	647
18	2020	MARAJAI	206	183	389
19	2021	SURYATAMA	283	288	571
20	2022	BARUH PANYAMBARAN	376	389	765
21	2023	MAUYA	281	270	551
22	2024	PADANG RAYA	483	465	948
23	2025	SUMBER AGUNG	267	256	523
24	2026	MAMIGANG	228	214	442
		JUMLAH	7.504	7.298	14.802

Data Agregat Kependudukan Kabupaten Balangan Semester II Tahun 2022

Tabel 35 Jumlah Kepemilikan Kartu Keluarga Kecamatan Halong

NO	KODE	DESA	KEPEMILIKAN KARTU KELUARGA		
			MEMILIKI	BELUM MEMILIKI	JUMLAH
1	2001	HAUWAI	521	59	580
2	2002	BANGKAL	209	26	235
3	2003	MANTUYAN	366	31	397
4	2004	TABUAN	322	23	345
5	2005	HALONG	740	92	832
6	2008	PUYUN	117	10	127
7	2009	BUNTU PILANDUK	82	17	99
8	2010	GUNUNG RIUT	206	16	222
9	2011	KAPUL	278	41	319
10	2012	MAMANTANG	102	16	118
11	2013	BINJAI PUNGGAL	473	46	519
12	2014	LIYU	119	13	132

Data Agregat Kependudukan Kabupaten Balangan Semester II Tahun 2022

NO	KODE	DESA	KEPEMILIKAN KARTU KELUARGA		
			MEMILIKI	BELUM MEMILIKI	JUMLAH
13	2015	BINUANG SANTANG	229	39	268
14	2016	ANIUNGAN	70	4	74
15	2017	BINJU	153	9	162
16	2018	KARYA	177	18	195
17	2019	UREN	285	28	313
18	2020	MARAJAI	155	59	214
19	2021	SURYATAMA	249	20	269
20	2022	BARUH PANYAMBARAN	326	25	351
21	2023	MAUYA	231	30	261
22	2024	PADANG RAYA	404	52	456
23	2025	SUMBER AGUNG	226	17	243
24	2026	MAMIGANG	197	17	214
		JUMLAH	6.237	708	6.945

Data Agregat Kependudukan Kabupaten Balangan Semester II Tahun 2022

Tabel 36 Jumlah Wajib KIA Kecamatan Halong Menurut Desa

NO	KODE	DESA	WAJIB KIA			MEMILIKI	BELUM MEMILIKI
			L	P	L+P		
1	2001	HAUWAI	272	277	549	446	103
2	2002	BANGKAL	102	91	193	91	102
3	2003	MANTUYAN	161	122	283	204	79
4	2004	TABUAN	137	113	250	159	91
5	2005	HALONG	369	355	724	424	300
6	2008	PUYUN	43	42	85	31	54
7	2009	BUNTU PILANDUK	28	27	55	51	4
8	2010	GUNUNG RIUT	88	96	184	56	128
9	2011	KAPUL	113	115	228	172	56
10	2012	MAMANTANG	54	43	97	28	69
11	2013	BINJAI PUNGGAL	252	249	501	236	265

Data Agregat Kependudukan Kabupaten Balangan Semester II Tahun 2022

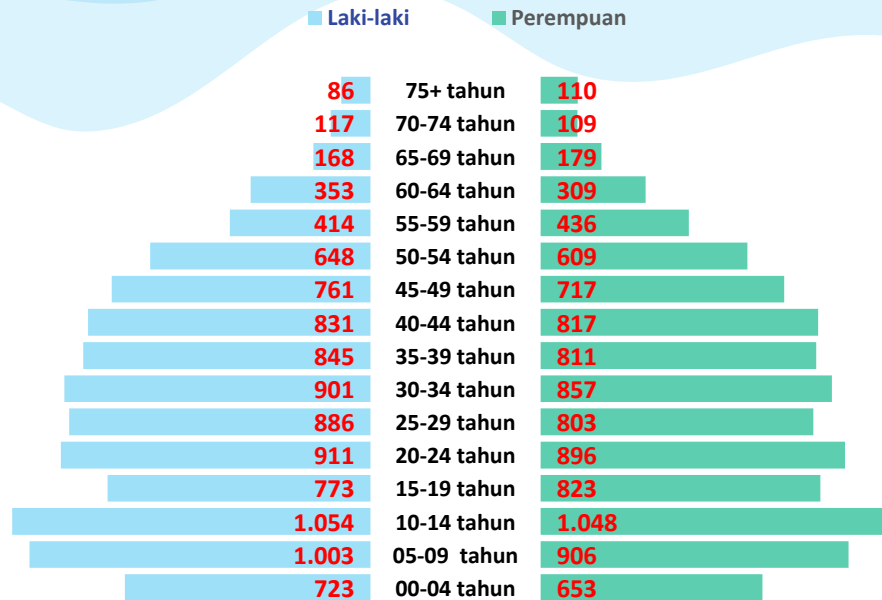
NO	KODE	DESA	WAJIB KIA			MEMILIKI	BELUM MEMILIKI
			L	P	L+P		
12	2014	LIYU	44	49	93	55	38
13	2015	BINUANG SANTANG	129	114	243	110	133
14	2016	ANIUNGAN	32	21	53	35	18
15	2017	BINJU	71	70	141	126	15
16	2018	KARYA	91	86	177	60	117
17	2019	UREN	132	118	250	101	149
18	2020	MARAJAI	66	64	130	33	97
19	2021	SURYATAMA	110	112	222	87	135
20	2022	BARUH PANYAMBARAN	151	123	274	95	179
21	2023	MAUYA	111	100	211	159	52
22	2024	PADANG RAYA	223	222	445	185	260
23	2025	SUMBER AGUNG	103	92	195	102	93
24	2026	MAMIGANG	88	84	172	57	115
		JUMLAH	2.470	2.336	4.806	3.103	2.652

Data Agregat Kependudukan Kabupaten Balangan Semester II Tahun 2022


Tabel 37 Jumlah Penduduk Kecamatan Halong Menurut Status Hubungan Keluarga

NO	STATUS HUBUNGAN KELUARGA	PENDUDUK		
		L	P	L+P
1	KEPALA KELUARGA	5.413	1.532	6945
2	SUAMI	2	-	2
3	ISTRI	-	4349	4349
4	ANAK	4872	4017	8889
5	MENANTU	1	2	3
6	CUCU	49	44	93
7	ORANG TUA	1	48	49
8	MERTUA	1	18	19
9	FAMILI LAIN	127	70	197
10	PEMBANTU	-	1	1
11	LAINNYA	8	2	10
	JUMLAH	10.474	10.083	20.557

Data Agregat Kependudukan Kabupaten Balangan Semester II Tahun 2022



Gambar 9 Grafik Piramida Penduduk Kecamatan Halong



Data Agregat Kependudukan Kabupaten Balangan Semester II Tahun 2022

Tabel 38 Jumlah Penduduk Kecamatan Halong Menurut Usia Sekolah

NO	KELOMPOK USIA SEKOLAH	PENDUDUK		
		L	P	L+P
1	PRA SEKOLAH (1 - 6 TAHUN)	1001	943	1944
2	SD (7 - 12 TAHUN)	1264	1156	2420
3	SMP (13 - 15 TAHUN)	606	613	1219
4	SMA (16 - 18 TAHUN)	422	455	877
	JUMLAH	3.293	3.167	6.460

Data Agregat Kependudukan Kabupaten Balangan Semester II Tahun 2022

Tabel 39 Jumlah Penduduk Kecamatan Halong Menurut Pendidikan Yang Ditamatkan

NO	JENJANG PENDIDIKAN	PENDUDUK		
		L	P	L+P
1	Tidak/Belum Sekolah	2582	2613	5195
2	Belum Tamat SD/Sederajat	846	758	1604
3	Tamat SD/Sederajat	3636	3753	7389
4	SLTP/Sederajat	1556	1504	3060
5	SLTA/Sederajat	1495	1066	2561
6	Diploma I/II	47	42	89
7	Akademi/Diploma III/S. Muda	37	67	104
8	Diploma IV/Strata I	260	277	537
9	Strata II	15	3	18
10	Strata III	0	0	0
	JUMLAH	10.474	10.083	20.557

Data Agregat Kependudukan Kabupaten Balangan Semester II Tahun 2022

Tabel 40 Jumlah Penduduk Kecamatan Halong Menurut Agama

NO	AGAMA	PENDUDUK		
		L	P	L+P
1	ISLAM	7.813	7.527	15.340
2	KRISTEN	290	292	582
3	KATHOLIK	107	104	211
4	HINDU	189	179	368
5	BUDHA	2.072	1.980	4.052
6	KONG HUCHU	-	-	-
7	ALIRAN KEPERCAYAAN	3	1	4
	JUMLAH	10.474	10.083	20.557

Data Agregat Kependudukan Kabupaten Balangan Semester II Tahun 2022

Tabel 41 Jumlah Penduduk Kecamatan Halong Menurut Golongan Darah

NO	GOLONGAN DARAH	PENDUDUK		
		L	P	L+P
1	A	144	165	309
2	B	138	110	248
3	AB	105	87	192
4	O	187	132	309
5	A+	6	7	13
6	A-	-	-	-
7	B+	2	1	3
8	B-	-	-	-
9	AB+	1	1	2
10	AB-	1	-	1
11	O+	7	6	13
12	O-	12	21	33
13	Tidak Tahu	9871	9553	19.424
	JUMLAH	10.474	10.083	20.557

Data Agregat Kependudukan Kabupaten Balangan Semester II Tahun 2022

Tabel 42 Jumlah Penduduk Kecamatan Halong Menurut Status Perkawinan

NO	STATUS PERKAWINAN	PENDUDUK		
		L	P	L+P
1	BELUM KAWIN	5.350	4.277	9.627
2	KAWIN	4.795	4.877	9.672
3	CERAI HIDUP	125	220	345
4	CERAI MATI	204	709	913
	JUMLAH	10.474	10.083	20.557

Data Agregat Kependudukan Kabupaten Balangan Semester II Tahun 2022

Tabel 43 Jumlah Penduduk Kecamatan Halong Menurut Kelompok Umur dan Status Perkawinan

NO	KELOMPOK UMUR	STATUS PERKAWINAN			
		BELUM KAWIN	KAWIN	CERAI HIDUP	CERAI MATI
1	00-04	1045	0	0	0
2	05-09	1853	0	0	0
3	10-14	2073	0	0	0
4	15-19	1660	1	0	0
5	20-24	1542	310	2	0
6	25-29	753	859	17	2
7	30-34	326	1375	30	15
8	35-39	152	1479	53	21
9	40-44	90	1464	49	45
10	45-49	65	1312	55	96
11	50-54	25	1106	46	115
12	55-59	18	721	42	156

Data Agregat Kependudukan Kabupaten Balangan Semester II Tahun 2022

NO	KELOMPOK UMUR	STATUS PERKAWINAN			
		BELUM KAWIN	KAWIN	CERAI HIDUP	CERAI MATI
13	60-64	10	509	27	157
14	65-69	7	285	12	113
15	70-74	4	148	7	78
16	75+	4	103	5	115
	JUMLAH	10.672	9.672	345	913

Data Agregat Kependudukan Kabupaten Balangan Semester II Tahun 2022

Tabel 44 Jumlah Kepala Keluarga Kecamatan Halong Menurut Status Perkawinan

NO	STATUS PERKAWINAN	KEPALA KELUARGA		
		L	P	L+P
1	BELUM KAWIN	361	207	568
2	KAWIN	4,742	470	5,212
3	CERAI HIDUP	110	201	311
4	CERAI MATI	200	654	854
	JUMLAH	5,413	1,532	6,945

Data Agregat Kependudukan Kabupaten Balangan Semester II Tahun 2022

Tabel 45 Jumlah Penduduk Kecamatan Halong Penyandang Disabilitas

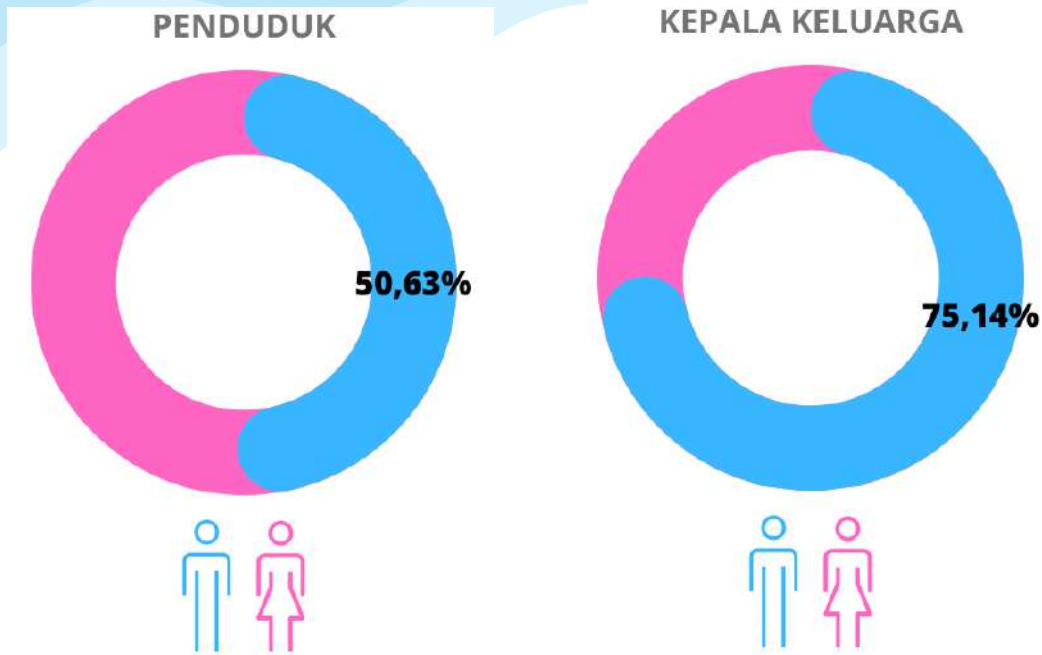
NO	PENYANDANG CACAT	PENDUDUK		
		L	P	L+P
1	CACAT FISIK	8	2	10
2	CACAT NETRA	5	5	10
3	CACAT RUNGU/WICARA	5	3	8
4	CACAT MENTAL/JIWA	17	18	35
5	CACAT FISIK DAN MENTAL	2	1	3
6	CACAT LAINNYA	5	3	8
	JUMLAH	42	32	74

Data Agregat Kependudukan Kabupaten Balangan Semester II Tahun 2022

70

*Kecamatan
Awayan*

Data Agregat Kependudukan Kabupaten Balangan Semester II Tahun 2022



Gambar 10 Grafik Persentase Penduduk dan Kepala Keluarga Kecamatan Awayan Berdasarkan Jenis Kelamin

Data Agregat Kependudukan Kabupaten Balangan Semester II Tahun 2022

Tabel 46 Jumlah Penduduk dan Keluarga Kecamatan Awayan Menurut Desa

NO	KODE	DESA	PENDUDUK			KEPALA KELUARGA		
			L	P	L+P	L	P	L+P
1	2004	BIHARA	245	269	514	133	54	187
2	2005	PEMATANG	348	314	662	172	63	235
3	2006	MERAH	300	288	588	157	45	202
4	2007	AWAYAN	210	248	458	111	59	170
5	2008	PUDAK	310	281	591	159	55	214
6	2009	BADALUNGGGA	551	551	1102	294	87	381
7	2010	TUNDAKAN	314	303	617	156	47	203
8	2011	SIKONTAN	269	275	544	146	52	198
9	2012	PULANTAN	261	274	535	149	49	198
10	2013	TUNDI	349	339	688	188	54	242
11	2014	MUARA JAYA	362	353	715	187	69	256
12	2016	BIHARA HILIR	376	377	753	179	76	255

Data Agregat Kependudukan Kabupaten Balangan Semester II Tahun 2022

NO	KODE	DESA	PENDUDUK			KEPALA KELUARGA		
			L	P	L+P	L	P	L+P
13	2018	BARU	334	319	653	176	45	221
14	2020	AWAYAN HILIR	198	202	400	102	34	136
15	2021	PUTAT BASIUN	416	382	798	223	63	286
16	2022	SUNGAI PUMPUNG	350	333	683	173	70	243
17	2024	BADALUNGGGA HILIR	222	235	457	124	39	163
18	2025	NUNGKA	377	359	736	185	59	244
19	2026	TANGALIN	265	243	508	128	42	170
20	2027	KEDONDONG	261	226	487	132	35	167
21	2029	BARAMBAN	250	276	526	140	48	188
22	2031	AMBAKIANG	385	343	728	187	55	242
23	2032	PIYAIT	321	302	623	157	43	200
		JUMLAH	7.274	7.092	14.366	3.758	1.243	5.001

Data Agregat Kependudukan Kabupaten Balangan Semester II Tahun 2022

Tabel 47 Jumlah Wajib KTP Kecamatan Awayan Menurut Desa

NO	KODE	DESA	WAJIB KTP		
			L	P	L+P
1	2004	BIHARA	185	180	365
2	2005	PEMATANG	253	233	486
3	2006	MERAH	218	207	425
4	2007	AWAYAN	142	189	331
5	2008	PUDAK	214	210	424
6	2009	BADALUNGA	400	401	801
7	2010	TUNDAKAN	219	202	421
8	2011	SIKONTAN	195	212	407
9	2012	PULANTAN	196	206	402
10	2013	TUNDI	251	241	492
11	2014	MUARA JAYA	263	276	539
12	2016	BIHARA HILIR	270	274	544

Data Agregat Kependudukan Kabupaten Balangan Semester II Tahun 2022

NO	KODE	DESA	WAJIB KTP		
			L	P	L+P
13	2018	BARU	249	238	487
14	2020	AWAYAN HILIR	137	163	300
15	2021	PUTAT BASIUN	292	269	561
16	2022	SUNGAI PUMPUNG	232	234	466
17	2024	BADALUNGA HILIR	152	162	314
18	2025	NUNGKA	257	262	519
19	2026	TANGALIN	196	179	375
20	2027	KEDONDONG	198	162	360
21	2029	BARAMBAN	177	204	381
22	2031	AMBAKIANG	269	258	527
23	2032	PIYAIT	218	213	431
		JUMLAH	5.183	5.175	10.358

Data Agregat Kependudukan Kabupaten Balangan Semester II Tahun 2022

Tabel 48 Jumlah kepemilikan Kartu Keluarga Kecamatan Awayan

NO	KODE	DESA	KEPEMILIKAN KARTU KELUARGA		
			MEMILIKI	BELUM MEMILIKI	JUMLAH
1	2004	BIHARA	172	15	187
2	2005	PEMATANG	205	30	235
3	2006	MERAH	189	13	202
4	2007	AWAYAN	151	19	170
5	2008	PUDAK	197	17	214
6	2009	BADALUNGA	347	34	381
7	2010	TUNDAKAN	181	22	203
8	2011	SIKONTAN	177	21	198
9	2012	PULANTAN	173	25	198
10	2013	TUNDI	213	29	242
11	2014	MUARA JAYA	232	24	256
12	2016	BIHARA HILIR	229	26	255

Data Agregat Kependudukan Kabupaten Balangan Semester II Tahun 2022

NO	KODE	DESA	KEPEMILIKAN KARTU KELUARGA		
			MEMILIKI	BELUM MEMILIKI	JUMLAH
13	2018	BARU	206	15	221
14	2020	AWAYAN HILIR	130	6	136
15	2021	PUTAT BASIUN	264	22	286
16	2022	SUNGAI PUMPUNG	219	24	243
17	2024	BADALUNGA HILIR	149	14	163
18	2025	NUNGKA	231	13	244
19	2026	TANGALIN	155	15	170
20	2027	KEDONDONG	152	15	167
21	2029	BARAMBAN	171	17	188
22	2031	AMBAKIANG	212	30	242
23	2032	PIYAIT	188	12	200
		JUMLAH	4.543	458	5.001

Data Agregat Kependudukan Kabupaten Balangan Semester II Tahun 2022

Tabel 49 Jumlah Wajib KIA Kecamatan Awayan Menurut Desa

NO	KODE	DESA	WAJIB KIA			MEMILIKI	BELUM MEMILIKI
			L	P	L+P		
1	2004	BIHARA	60	89	149	51	98
2	2005	PEMATANG	95	81	176	125	51
3	2006	MERAH	82	81	163	61	102
4	2007	AWAYAN	68	59	127	94	33
5	2008	PUDAK	96	71	167	73	94
6	2009	BADALUNGGGA	151	150	301	187	114
7	2010	TUNDAKAN	95	101	196	129	67
8	2011	SIKONTAN	74	63	137	75	62
9	2012	PULANTAN	65	68	133	73	60
10	2013	TUNDI	98	98	196	165	31
11	2014	MUARA JAYA	99	77	176	115	61

Data Agregat Kependudukan Kabupaten Balangan Semester II Tahun 2022


NO	KODE	DESA	WAJIB KIA			MEMILIKI	BELUM MEMILIKI
			L	P	L+P		
12	2016	BIHARA HILIR	106	103	209	108	101
13	2018	BARU	85	81	166	132	34
14	2020	AWAYAN HILIR	61	39	100	78	22
15	2021	PUTAT BASIUN	124	113	237	179	58
16	2022	SUNGAI PUMPUNG	118	99	217	129	88
17	2024	BADALUNGGGA HILIR	70	73	143	110	33
18	2025	NUNGKA	120	97	217	115	102
19	2026	TANGALIN	69	64	133	100	33
20	2027	KEDONDONG	63	64	127	55	72
21	2029	BARAMBAN	73	72	145	63	82
22	2031	AMBAKIANG	116	85	201	101	100
23	2032	PIYAIT	103	89	192	112	80
		JUMLAH	2.470	2.336	4.806	2.430	1.578

Data Agregat Kependudukan Kabupaten Balangan Semester II Tahun 2022

Tabel 50 Jumlah Penduduk Kecamatan Awayan Menurut Status Hubungan Keluarga

NO	STATUS HUBUNGAN KELUARGA	PENDUDUK		
		L	P	L+P
1	KEPALA KELUARGA	3758	1243	5001
2	SUAMI	-	-	-
3	ISTRI	-	3009	3009
4	ANAK	3347	2662	6009
5	MENANTU	2	-	2
6	CUCU	82	69	151
7	ORANG TUA	1	21	22
8	MERTUA	1	10	11
9	FAMILI LAIN	79	76	155
10	PEMBANTU	1	-	1
11	LAINNYA	3	2	5
	JUMLAH	7.280	7.092	14.372

Data Agregat Kependudukan Kabupaten Balangan Semester II Tahun 2022



Gambar 11 Grafik Piramida Penduduk Kecamatan Awayan

Data Agregat Kependudukan Kabupaten Balangan Semester II Tahun 2022

Tabel 51 Jumlah Penduduk Kecamatan Awayan Menurut Usia Sekolah

NO	KELOMPOK USIA SEKOLAH	PENDUDUK		
		L	P	L+P
1	PRA SEKOLAH (1 - 6 TAHUN)	789	688	1477
2	SD (7 - 12 TAHUN)	812	748	1560
3	SMP (13 - 15 TAHUN)	395	409	804
4	SMA (16 - 18 TAHUN)	311	289	323
	JUMLAH	2.307	2.134	4.164

Data Agregat Kependudukan Kabupaten Balangan Semester II Tahun 2022

Tabel 52 Jumlah Penduduk Kecamatan Awayan Menurut Pendidikan yang Ditamatkan

NO	JENJANG PENDIDIKAN	PENDUDUK		
		L	P	L+P
1	Tidak/Belum Sekolah	1621	1497	3118
2	Belum Tamat SD/Sederajat	413	393	806
3	Tamat SD/Sederajat	2463	2766	5229
4	SLTP/Sederajat	1268	1257	2525
5	SLTA/Sederajat	1227	868	2095
6	Diploma I/II	31	31	62
7	Akademi/Diploma III/S. Muda	25	38	63
8	Diploma IV/Strata I	217	240	457
9	Strata II	9	2	11
10	Strata III	0	0	0
	JUMLAH	7.274	7.092	14.366

Data Agregat Kependudukan Kabupaten Balangan Semester II Tahun 2022

Tabel 53 Jumlah Penduduk Kecamatan Awayan Menurut Agama

NO	AGAMA	PENDUDUK		
		L	P	L+P
1	ISLAM	7269	7088	14.357
2	KRISTEN	3	1	4
3	KATHOLIK	2	2	4
4	HINDU	-	-	-
5	BUDHA	-	1	1
6	KONG HUCHU	-	-	-
7	ALIRAN KEPERCAYAAN	-	-	-
	JUMLAH	7.274	7.092	14.362

Data Agregat Kependudukan Kabupaten Balangan Semester II Tahun 2022

Tabel 54 Jumlah Penduduk Kecamatan Awoyan Menurut Golongan Darah

NO	GOLONGAN DARAH	PENDUDUK		
		L	P	L+P
1	A	140	155	295
2	B	159	140	299
3	AB	49	46	95
4	O	203	142	345
5	A+	4	1	5
6	A-	-	1	1
7	B+	1	-	1
8	B-	1	2	3
9	AB+	2	1	3
10	AB-	1	-	1
11	O+	9	5	14
12	O-	9	7	16
13	Tidak Tahu	6.696	6.592	13.288
	JUMLAH	7.274	7.092	14.366

Data Agregat Kependudukan Kabupaten Balangan Semester II Tahun 2022

Tabel 55 Jumlah Penduduk Kecamatan Awayan Menurut Status Perkawinan

NO	STATUS PERKAWINAN	PENDUDUK		
		L	P	L+P
1	BELUM KAWIN	3680	2822	6502
2	KAWIN	3319	3412	6731
3	CERAI HIDUP	100	197	297
4	CERAI MATI	175	661	836
	JUMLAH	7.274	7.092	14.366

Data Agregat Kependudukan Kabupaten Balangan Semester II Tahun 2022

Tabel 56 Jumlah Penduduk Kecamatan Awayan Menurut Kelompok Umur dan Status Perkawinan

NO	KELOMPOK UMUR	STATUS PERKAWINAN			
		BELUM KAWIN	KAWIN	CERAI HIDUP	CERAI MATI
1	00-04	923	0	0	0
2	05-09	1222	0	0	0
3	10-14	1303	0	0	0
4	15-19	1158	2	0	0
5	20-24	1006	305	4	1
6	25-29	406	680	12	0
7	30-34	203	973	21	8
8	35-39	119	989	35	20
9	40-44	65	902	40	37
10	45-49	42	812	34	49
11	50-54	27	688	46	81
12	55-59	14	596	35	144

Data Agregat Kependudukan Kabupaten Balangan Semester II Tahun 2022

NO	KELOMPOK UMUR	STATUS PERKAWINAN			
		BELUM KAWIN	KAWIN	CERAI HIDUP	CERAI MATI
13	60-64	10	382	28	164
14	65-69	2	228	18	119
15	70-74	2	100	12	92
16	75+	0	74	12	121
	JUMLAH	7.425	6.731	297	836

Data Agregat Kependudukan Kabupaten Balangan Semester II Tahun 2022

Tabel 57 Jumlah Kepala Keluarga Kecamatan Awaran Menurut Status Perkawinan

NO	STATUS PERKAWINAN	KEPALA KELUARGA		
		L	P	L+P
1	BELUM KAWIN	205	104	309
2	KAWIN	3.293	334	3.627
3	CERAI HIDUP	89	179	268
4	CERAI MATI	171	626	797
	JUMLAH	3.758	1.243	5.001

Data Agregat Kependudukan Kabupaten Balangan Semester II Tahun 2022

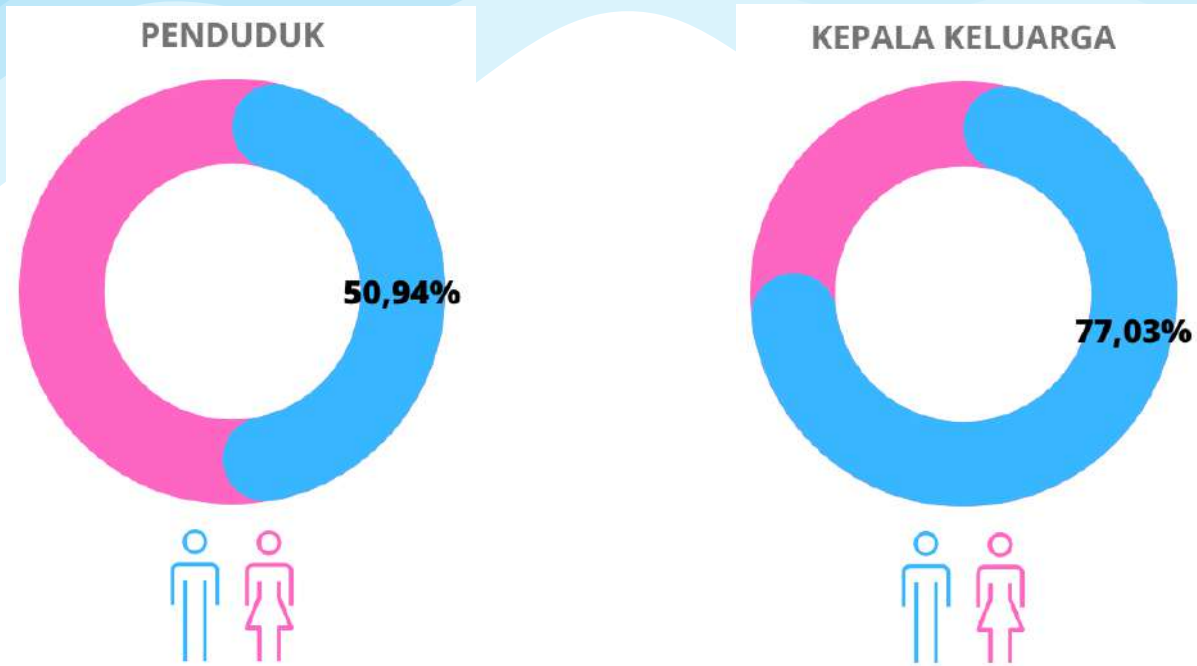
Tabel 58 Jumlah Penduduk Kecamatan Awayan Penyandang Disabilitas

NO	PENYANDANG CACAT	PENDUDUK		
		L	P	L+P
1	CACAT FISIK	4	3	7
2	CACAT NETRA	7	1	8
3	CACAT RUNGU/WICARA	4	3	11
4	CACAT MENTAL/JIWA	11	2	13
5	CACAT FISIK DAN MENTAL	2	2	4
6	CACAT LAINNYA	3	4	7
	JUMLAH	31	15	46

Data Agregat Kependudukan Kabupaten Balangan Semester II Tahun 2022

*Kecamatan
Batumandi*

Data Agregat Kependudukan Kabupaten Balangan Semester II Tahun 2022



Gambar 12 Grafik Persentase Penduduk dan Kepala Keluarga Kecamatan Batumandi Berdasarkan Jenis Kelamin

Data Agregat Kependudukan Kabupaten Balangan Semester II Tahun 2022

Tabel 59 Jumlah Penduduk dan Keluarga Kecamatan Batumandi Menurut Desa

NO	KODE	DESA	PENDUDUK			KEPALA KELUARGA		
			L	P	L+P	L	P	L+P
1	2001	TARIWIN	290	294	584	165	60	225
2	2002	LOK BATU	375	384	759	203	65	268
3	2003	MUNJUNG	567	531	1098	289	82	371
4	2004	PELAJAU	512	442	954	245	73	318
5	2005	BATUMANDI	953	903	1856	516	142	658
6	2006	RIWA	792	762	1554	406	111	517
7	2007	MANTIMIN	773	779	1552	395	111	506
8	2008	MAMPARI	803	823	1626	403	112	515
9	2009	BUNGUR	412	434	846	207	86	293
10	2010	TELUK MESJID	645	600	1245	339	106	445
11	2011	TIMBUN TULANG	456	428	884	231	80	311
12	2012	BANUA HANYAR	684	643	1327	348	100	448

Data Agregat Kependudukan Kabupaten Balangan Semester II Tahun 2022

NO	KODE	DESA	PENDUDUK			KEPALA KELUARGA		
			L	P	L+P	L	P	L+P
13	2013	BAKUNG	384	370	754	212	57	269
14	2014	KARUH	549	511	1060	283	86	369
15	2015	GUHA	470	445	915	221	63	284
16	2016	GUNUNG MANAU	468	440	908	254	72	326
17	2017	HAMPA RAYA	521	501	1022	282	77	359
18	2018	KASAI	275	271	546	143	50	193
		JUMLAH	9.929	9.561	19.490	5.142	1.533	6.675

Data Agregat Kependudukan Kabupaten Balangan Semester II Tahun 2022

Tabel 60 Jumlah Wajib KTP Kecamatan Batumandi Menurut Desa

NO	KODE	DESA	WAJIB KTP			PROSENTASE KEPEMILIKAN (%)
			L	P	L+P	
1	2001	TARIWIN	216	225	441	3,11
2	2002	LOK BATU	281	286	567	3,99
3	2003	MUNJUNG	398	386	784	5,52
4	2004	PELAJAU	380	327	707	4,98
5	2005	BATUMANDI	691	669	1360	9,58
6	2006	RIWA	576	575	1151	8,11
7	2007	MANTIMIN	540	566	1106	7,79
8	2008	MAMPARI	547	571	1118	7,87
9	2009	BUNGUR	300	313	613	4,32
10	2010	TELUK MESJID	487	455	942	6,64
11	2011	TIMBUN TULANG	341	332	673	4,74
12	2012	BANUA HANYAR	495	483	978	6,89

Data Agregat Kependudukan Kabupaten Balangan Semester II Tahun 2022

NO	KODE	DESA	WAJIB KTP			PROSENTASE KEPILIKAN (%)
			L	P	L+P	
13	2013	BAKUNG	275	270	545	3,84
14	2014	KARUH	397	375	772	5,44
15	2015	GUHA	328	304	632	4,45
16	2016	GUNUNG MANAU	335	321	656	4,62
17	2017	HAMPA RAYA	372	373	745	5,25
18	2018	KASAI	207	200	407	2,87
JUMLAH			7.166	7.031	14.197	100,00

Data Agregat Kependudukan Kabupaten Balangan Semester II Tahun 2022

Tabel 61 Jumlah kepemilikan Kartu Keluarga Kecamatan BatuMandi

NO	KODE	DESA	KEPEMILIKAN KARTU KELUARGA			PROSENTASE KEPEMILIKAN (%)
			MEMILIKI	BELUM MEMILIKI	JUMLAH	
1	2001	TARIWIN	200	25	225	3,37
2	2002	LOK BATU	242	26	268	4,01
3	2003	MUNJUNG	344	27	371	5,56
4	2004	PELAJAU	291	27	318	4,76
5	2005	BATUMANDI	589	69	658	9,86
6	2006	RIWA	469	48	517	7,75
7	2007	MANTIMIN	465	41	506	7,58
8	2008	MAMPARI	474	41	515	7,72
9	2009	BUNGUR	263	30	293	4,39
10	2010	TELUK MESJID	407	38	445	6,67
11	2011	TIMBUN TULANG	282	29	311	4,66
12	2012	BANUA HANYAR	421	27	448	6,71

Data Agregat Kependudukan Kabupaten Balangan Semester II Tahun 2022

NO	KODE	DESA	KEPEMILIKAN KARTU KELUARGA			PROSENTASE KEPEMILIKAN (%)
			MEMILIKI	BELUM MEMILIKI	JUMLAH	
13	2013	BAKUNG	246	23	269	4,03
14	2014	KARUH	344	25	369	5,53
15	2015	GUHA	252	32	284	4,25
16	2016	GUNUNG MANAU	300	26	326	4,88
17	2017	HAMPA RAYA	325	34	359	5,38
18	2018	KASAI	177	16	193	2,89
		JUMLAH	6.091	584	6.675	100,00

Data Agregat Kependudukan Kabupaten Balangan Semester II Tahun 2022

Tabel 62 Jumlah Wajib KIA Kecamatan Batumandi Menurut Desa

NO	KODE	DESA	WAJIB KIA			MEMILIKI	BELUM MEMILIKI	PROSENTASE KEPEMILIKAN (%)
			L	P	L+P			
1	2001	TARIWIN	74	69	143	67	76	47
2	2002	LOK BATU	94	98	192	141	51	73
3	2003	MUNJUNG	169	145	314	229	85	73
4	2004	PELAJAU	132	115	247	183	64	74
5	2005	BATUMANDI	262	234	496	360	136	73
6	2006	RIWA	216	187	403	221	182	55
7	2007	MANTIMIN	233	213	446	318	128	71
8	2008	MAMPARI	256	252	508	310	198	61
9	2009	BUNGUR	112	121	233	178	55	76
10	2010	TELUK MESJID	158	145	303	204	99	67
11	2011	TIMBUN TULANG	115	96	211	118	93	56

Data Agregat Kependudukan Kabupaten Balangan Semester II Tahun 2022

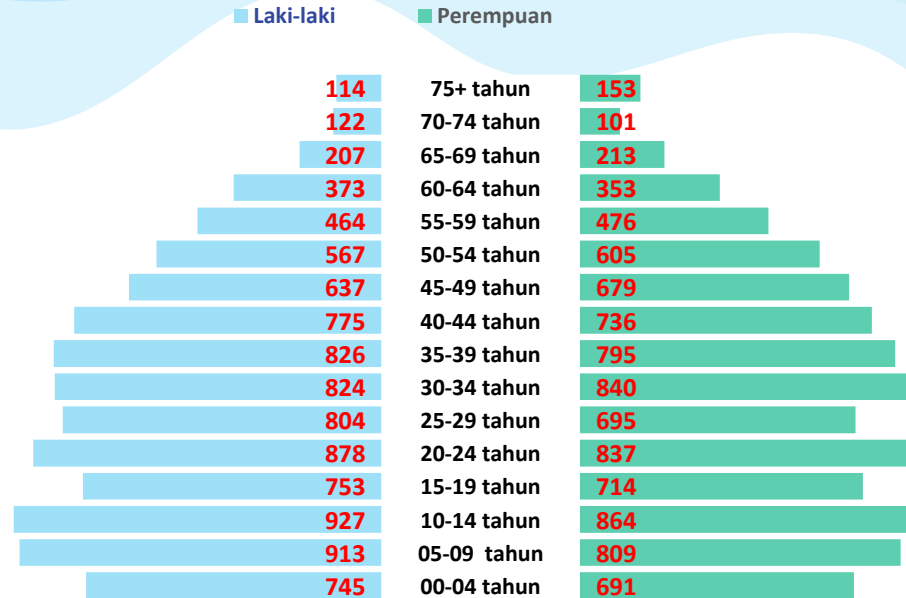
NO	KODE	DESA	WAJIB KIA			MEMILIKI	BELUM MEMILIKI	PROSENTASE KEPEMILIKAN (%)
			L	P	L+P			
12	2012	BANUA HANYAR	189	160	349	236	113	68
13	2013	BAKUNG	109	100	209	168	41	80
14	2014	KARUH	152	136	288	194	94	67
15	2015	GUHA	142	141	283	230	53	81
16	2016	GUNUNG MANAU	133	119	252	196	56	78
17	2017	HAMPA RAYA	149	128	277	125	152	45
18	2018	KASAI	68	71	139	111	28	80
		JUMLAH	2.763	2.530	5.293	3.589	1.704	68

Data Agregat Kependudukan Kabupaten Balangan Semester II Tahun 2022

Tabel 63 Jumlah Penduduk Kecamatan Batumandi Menurut Status Hubungan Keluarga

NO	STATUS HUBUNGAN KELUARGA	PENDUDUK		
		L	P	L+P
1	KEPALA KELUARGA	5142	1533	
2	SUAMI	-	-	-
3	ISTRI	-	4188	4188
4	ANAK	4579	3649	8228
5	MENANTU	1	-	1
6	CUCU	99	59	158
7	ORANG TUA	4	37	41
8	MERTUA	3	22	25
9	FAMILI LAIN	95	71	166
10	PEMBANTU	-	-	-
11	LAINNYA	6	2	8
	JUMLAH	9.929	9.561	19.490

Data Agregat Kependudukan Kabupaten Balangan Semester II Tahun 2022



Gambar 13 Grafik Piramida Penduduk Kecamatan Batumandi

Data Agregat Kependudukan Kabupaten Balangan Semester II Tahun 2022

Tabel 64 Jumlah Penduduk Kecamatan Batumandi Menurut Usia Sekolah

NO	KELOMPOK USIA SEKOLAH	PENDUDUK		
		L	P	L+P
1	PRA SEKOLAH (1 - 6 TAHUN)	982	878	1860
2	SD (7 - 12 TAHUN)	1151	1046	2197
3	SMP (13 - 15 TAHUN)	534	500	1034
4	SMA (16 - 18 TAHUN)	416	387	803
	JUMLAH	3.083	2.811	5.894

Data Agregat Kependudukan Kabupaten Balangan Semester II Tahun 2022

Tabel 65 Jumlah Penduduk Kecamatan Batumandi Menurut Pendidikan Yang Ditamatkan

NO	JENJANG PENDIDIKAN	PENDUDUK		
		L	P	L+P
1	Tidak/Belum Sekolah	1739	1634	3373
2	Belum Tamat SD/Sederajat	888	751	1639
3	Tamat SD/Sederajat	3513	3795	7308
4	SLTP/Sederajat	1806	1702	3508
5	SLTA/Sederajat	1609	1238	2847
6	Diploma I/II	43	42	85
7	Akademi/Diploma III/S. Muda	35	64	99
8	Diploma IV/Strata I	282	331	613
9	Strata II	14	4	18
10	Strata III	0	0	0
	JUMLAH	9.929	9.561	19.490

Data Agregat Kependudukan Kabupaten Balangan Semester II Tahun 2022

Tabel 66 Jumlah Penduduk Kecamatan Batumandi Menurut Agama

NO	AGAMA	PENDUDUK		
		L	P	L+P
1	ISLAM	9.916	9.548	19.494
2	KRISTEN	10	8	18
3	KATHOLIK	1	3	4
4	HINDU	-	-	-
5	BUDHA	2	2	4
6	KONG HUCHU	-	-	-
7	ALIRAN KEPERCAYAAN	-	-	-
	JUMLAH	9.929	9.561	19.490

Data Agregat Kependudukan Kabupaten Balangan Semester II Tahun 2022

Tabel 67 Jumlah Penduduk Kecamatan Batumandi Menurut Golongan Darah

NO	GOLONGAN DARAH	PENDUDUK		
		L	P	L+P
1	A	235	270	505
2	B	300	266	566
3	AB	97	89	186
4	O	260	256	516
5	A+	4	2	6
6	A-	-	-	-
7	B+	2	3	5
8	B-	1	1	2
9	AB+	4	-	4
10	AB-	4	1	5
11	O+	2	5	7
12	O-	33	21	54
13	Tidak Tahu	8.987	8.647	17.634
	JUMLAH	9.929	9.561	19.490

Data Agregat Kependudukan Kabupaten Balangan Semester II Tahun 2022

Tabel 68 Jumlah Penduduk Kecamatan Batumandi Menurut Status Perkawinan

NO	STATUS PERKAWINAN	PENDUDUK		
		L	P	L+P
1	BELUM KAWIN	4.986	3.805	8.791
2	KAWIN	4.554	4.622	9.176
3	CERAI HIDUP	168	283	451
4	CERAI MATI	221	851	1.072
	JUMLAH	9.929	9.561	19.490

Data Agregat Kependudukan Kabupaten Balangan Semester II Tahun 2022

Tabel 69 Jumlah Penduduk Kecamatan Batumandi Menurut Kelompok Umur dan Status Perkawinan

NO	KELOMPOK UMUR	STATUS PERKAWINAN			
		BELUM KAWIN	KAWIN	CERAI HIDUP	CERAI MATI
1	00-04	1112	0	0	0
2	05-09	1655	0	0	0
3	10-14	1860	0	0	0
4	15-19	1467	2	0	0
5	20-24	1381	347	5	5
6	25-29	612	858	27	5
7	30-34	282	1281	48	10
8	35-39	167	1415	68	24
9	40-44	110	1263	71	50
10	45-49	57	1158	54	84
11	50-54	40	954	52	113
12	55-59	25	796	35	149

Data Agregat Kependudukan Kabupaten Balangan Semester II Tahun 2022

NO	KELOMPOK UMUR	STATUS PERKAWINAN			
		BELUM KAWIN	KAWIN	CERAI HIDUP	CERAI MATI
13	60-64	6	553	41	182
14	65-69	3	303	27	165
15	70-74	4	130	11	117
16	75+	0	116	12	168
	JUMLAH	9.903	9176	451	1072

Data Agregat Kependudukan Kabupaten Balangan Semester II Tahun 2022

Tabel 70 Jumlah Kepala Keluarga Kecamatan Batumandi Menurut Status Perkawinan

NO	STATUS PERKAWINAN	KEPALA KELUARGA		
		L	P	L+P
1	BELUM KAWIN	269	119	388
2	KAWIN	4,514	364	4,878
3	CERAI HIDUP	147	255	402
4	CERAI MATI	212	795	1,007
	JUMLAH	5,142	1,533	6,675

Data Agregat Kependudukan Kabupaten Balangan Semester II Tahun 2022

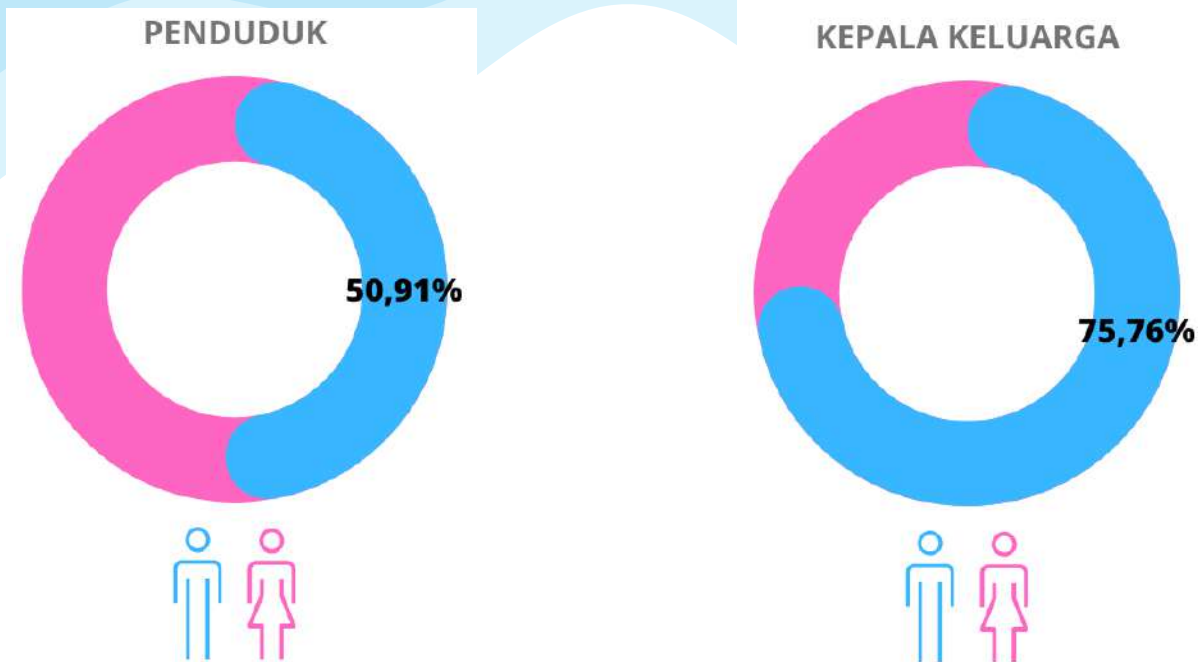
Tabel 71 Jumlah Penduduk Kecamatan Batumandi Penyandang Disabilitas

NO	PENYANDANG CACAT	PENDUDUK		
		L	P	L+P
1	CACAT FISIK	6	2	8
2	CACAT NETRA	6	3	9
3	CACAT RUNGU/WICARA	8	4	12
4	CACAT MENTAL/JIWA	3	3	6
5	CACAT FISIK DAN MENTAL	1	2	3
6	CACAT LAINNYA	1	2	3
	JUMLAH	25	16	41

Data Agregat Kependudukan Kabupaten Balangan Semester II Tahun 2022

*Kecamatan
Lampihong*

Data Agregat Kependudukan Kabupaten Balangan Semester II Tahun 2022



Gambar 14 Grafik Persentase Penduduk dan Kepala Keluarga Kecamatan Lampihong Berdasarkan Jenis Kelamin

Data Agregat Kependudukan Kabupaten Balangan Semester II Tahun 2022

Tabel 72 Jumlah Penduduk dan Keluarga Kecamatan Lampihong Menurut Desa

NO	KODE	DESA	PENDUDUK			KEPALA KELUARGA		
			L	P	L+P	L	P	L+P
1	2001	TANAH HABANG KIRI	244	253	497	122	53	175
2	2002	PANAITAN	414	384	798	209	71	280
3	2003	TANAH HABANG KANAN	341	356	697	172	71	243
4	2004	BATU MERAH	687	644	1331	335	112	447
5	2005	LAMPIHONG KANAN	391	376	767	191	71	262
6	2006	LAMPIHONG SELATAN	440	442	882	225	80	305
7	2007	LAMPIHONG KIRI	287	267	554	151	34	185
8	2008	LAJAR	500	445	945	225	69	294
9	2009	KUSAMBI HULU	345	278	623	166	47	213
10	2010	KUSAMBI HILIR	401	443	844	211	81	292
11	2011	SIMPANG TIGA	365	327	692	187	45	232
12	2012	MATANG LURUS	485	447	932	239	73	312
13	2013	LOK HAMAWANG	312	282	594	152	42	194
14	2014	KUPANG	312	271	583	152	40	192

Data Agregat Kependudukan Kabupaten Balangan Semester II Tahun 2022

NO	KODE	DESA	PENDUDUK			KEPALA KELUARGA		
			L	P	L+P	L	P	L+P
15	2015	TAMPANG	338	341	679	184	60	244
16	2016	MATANG HANAU	375	334	709	191	45	236
17	2017	LOK PANGINANGAN	384	412	796	188	68	256
18	2018	JUNGKAL	357	353	710	186	48	234
19	2019	SUNGAI TABUK	208	205	413	110	30	140
20	2020	JIMAMUN	234	232	466	104	45	149
21	2021	PIMPING	209	230	439	104	41	145
22	2022	HILIR PASAR	280	241	521	140	45	185
23	2023	TELUK KARYA	262	256	518	125	42	167
24	2024	PUPUYUAN	391	399	790	204	46	250
25	2025	SUNGAI AWANG	301	272	573	144	38	182
26	2026	KANDANG JAYA	518	510	1028	259	97	356
27	2027	MUNDAR	382	414	796	202	67	269
		JUMLAH	9.763	9.414	19.177	4.878	1.561	6.439

Data Agregat Kependudukan Kabupaten Balangan Semester II Tahun 2022

Tabel 73 Jumlah Wajib KTP Kecamatan Lampihong Menurut Desa

NO	KODE	DESA	WAJIB KTP			PROSENTASE KEPEMILIKAN (%)
			L	P	L+P	
1	2001	TANAH HABANG KIRI	181	190	371	2,66
2	2002	PANAITAN	297	294	591	4,24
3	2003	TANAH HABANG KANAN	248	258	506	3,63
4	2004	BATU MERAH	483	478	961	6,90
5	2005	LAMPIHONG KANAN	270	287	557	4,00
6	2006	LAMPIHONG SELATAN	328	334	662	4,75
7	2007	LAMPIHONG KIRI	208	201	409	2,94
8	2008	LAJAR	343	319	662	4,75
9	2009	KUSAMBI HULU	243	218	461	3,31
10	2010	KUSAMBI HILIR	304	326	630	4,52
11	2011	SIMPANG TIGA	249	252	501	3,60
12	2012	MATANG LURUS	334	330	664	4,77
13	2013	LOK HAMA WANG	206	210	416	2,99

Data Agregat Kependudukan Kabupaten Balangan Semester II Tahun 2022

NO	KODE	DESA	WAJIB KTP			PROSENTASE KEPEMILIKAN (%)
			L	P	L+P	
14	2014	KUPANG	232	202	434	3,12
15	2015	TAMPANG	244	255	499	3,58
16	2016	MATANG HANAU	265	249	514	3,69
17	2017	LOK PANGINANGAN	278	305	583	4,19
18	2018	JUNGKAL	255	255	510	3,66
19	2019	SUNGAI TABUK	148	146	294	2,11
20	2020	JIMAMUN	167	174	341	2,45
21	2021	PIMPING	144	167	311	2,23
22	2022	HILIR PASAR	211	190	401	2,88
23	2023	TELUK KARYA	171	187	358	2,57
24	2024	PUPUYUAN	271	285	556	3,99
25	2025	SUNGAI AWANG	211	195	406	2,91
26	2026	KANDANG JAYA	371	380	751	5,39
27	2027	MUNDAR	270	309	579	4,16
		JUMLAH	6.932	6.996	13.928	100,00

Tabel 74 Jumlah Kepemilikan Kartu Keluarga Kecamatan Lampihong

Data Agregat Kependudukan Kabupaten Balangan Semester II Tahun 2022

NO	KODE	DESA	KEPEMILIKAN KARTU KELUARGA			PROSENTASE KEPEMILIKAN (%)
			MEMILIKI	BELUM MEMILIKI	JUMLAH	
1	2001	TANAH HABANG KIRI	158	17	175	2,72
2	2002	PANAITAN	250	30	280	4,35
3	2003	TANAH HABANG KANAN	227	16	243	3,77
4	2004	BATU MERAH	412	35	447	6,94
5	2005	LAMPIHONG KANAN	243	19	262	4,07
6	2006	LAMPIHONG SELATAN	276	29	305	4,74
7	2007	LAMPIHONG KIRI	175	10	185	2,87
8	2008	LAJAR	261	33	294	4,57
9	2009	KUSAMBI HULU	198	15	213	3,31
10	2010	KUSAMBI HILIR	270	22	292	4,53
11	2011	SIMPANG TIGA	212	20	232	3,60
12	2012	MATANG LURUS	283	29	312	4,85
13	2013	LOK HAMAWANG	187	7	194	3,01

Data Agregat Kependudukan Kabupaten Balangan Semester II Tahun 2022

NO	KODE	DESA	KEPEMILIKAN KARTU KELUARGA			PROSENTASE KEPEMILIKAN (%)
			MEMILIKI	BELUM MEMILIKI	JUMLAH	
14	2014	KUPANG	177	15	192	2,98
15	2015	TAMPANG	220	24	244	3,79
16	2016	MATANG HANAU	215	21	236	3,67
17	2017	LOK PANGINANGAN	232	24	256	3,98
18	2018	JUNGKAL	221	13	234	3,63
19	2019	SUNGAI TABUK	126	14	140	2,17
20	2020	JIMAMUN	137	12	149	2,31
21	2021	PIMPING	137	8	145	2,25
22	2022	HILIR PASAR	159	26	185	2,87
23	2023	TELUK KARYA	154	13	167	2,59
24	2024	PUPUYUAN	230	20	250	3,88
25	2025	SUNGAI AWANG	170	12	182	2,83
26	2026	KANDANG JAYA	329	27	356	5,53
27	2027	MUNDAR	252	17	269	4,18
		JUMLAH	5911	528	6439	100,00

Data Agregat Kependudukan Kabupaten Balangan Semester II Tahun 2022

Tabel 75 Jumlah Wajib KIA Kecamatan Lamphong Menurut Desa

NO	KODE	DESA	WAJIB KIA			MEMILIKI	BELUM MEMILIKI	PROSENTASE KEPEMILIKAN (%)
			L	P	L+P			
1	2001	TANAH HABANG KIRI	63	63	126	80	46	63,49
2	2002	PANAITAN	117	90	207	91	116	43,96
3	2003	TANAH HABANG KANAN	93	98	191	134	57	70,16
4	2004	BATU MERAH	204	166	370	289	81	78,11
5	2005	LAMPIHONG KANAN	121	89	210	156	54	74,29
6	2006	LAMPIHONG SELATAN	112	108	220	181	39	82,27
7	2007	LAMPIHONG KIRI	79	66	145	79	66	54,48
8	2008	LAJAR	157	126	283	181	102	63,96
9	2009	KUSAMBI HULU	102	60	162	87	75	53,7
10	2010	KUSAMBI HILIR	97	117	214	164	50	76,64
11	2011	SIMPANG TIGA	116	75	191	130	61	68,06

Data Agregat Kependudukan Kabupaten Balangan Semester II Tahun 2022

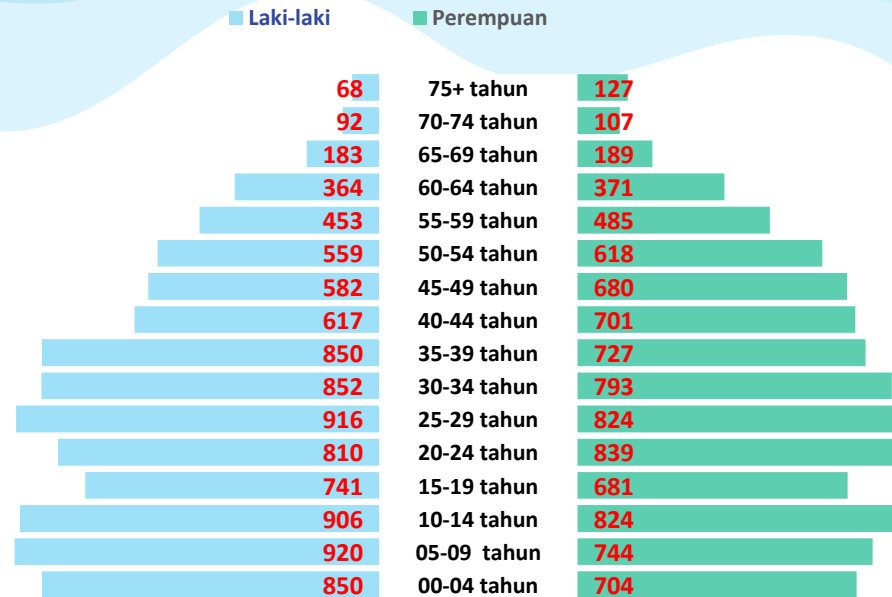
NO	KODE	DESA	WAJIB KIA			MEMILIKI	BELUM MEMILIKI	PROSENTASE KEPEMILIKAN
			L	P	L+P			
12	2012	MATANG LURUS	151	117	268	183	85	68,28
13	2013	LOK HAMAWANG	106	72	178	95	83	53,37
14	2014	KUPANG	80	69	149	102	47	68,46
15	2015	TAMPANG	94	86	180	137	43	76,11
16	2016	MATANG HANAU	110	85	195	121	74	62,05
17	2017	LOK PANGINANGAN	106	107	213	182	31	85,45
18	2018	JUNGKAL	102	98	200	102	98	51
19	2019	SUNGAI TABUK	60	59	119	85	34	71,4
20	2020	JIMAMUN	67	58	125	88	37	70,4
21	2021	PIMPING	65	63	128	49	79	38,28
22	2022	HILIR PASAR	69	51	120	86	34	71,67
23	2023	TELUK KARYA	91	69	160	132	28	82,5
24	2024	PUPUYUAN	120	114	234	118	116	50,43
25	2025	SUNGAI AWANG	90	77	167	119	48	71,26
26	2026	KANDANG JAYA	147	130	277	199	78	71,84
27	2027	MUNDAR	112	105	217	150	67	69,12
JUMLAH			2.831	2.418	5.249	3.520	1.729	67,06

Data Agregat Kependudukan Kabupaten Balangan Semester II Tahun 2022

Tabel 76 Jumlah Penduduk Kecamatan Lampihong Menurut Status Hubungan Keluarga

NO	STATUS HUBUNGAN KELUARGA	PENDUDUK		
		L	P	L+P
1	Kepala Keluarga	4.878	1.561	6.439
2	Suami	-	-	-
3	Istri	-	4.073	4.073
4	Anak	4.677	3.585	8.262
5	Menantu	5	2	7
6	Cucu	91	55	146
7	Orangtua	2	35	37
8	Mertua	3	30	33
9	Famili Lain	104	70	174
10	Pembantu	-	-	-
11	Lainnya	3	3	6
	JUMLAH	9.763	9.414	19.177

Data Agregat Kependudukan Kabupaten Balangan Semester II Tahun 2022



Gambar 15 Grafik Piramida Penduduk Kecamatan Lampihong

Data Agregat Kependudukan Kabupaten Balangan Semester II Tahun 2022

Tabel 77 Jumlah Penduduk Kecamatan Lampihong Menurut Usia Sekolah

NO	KELOMPOK USIA SEKOLAH	PENDUDUK		
		L	P	L+P
1	PRA SEKOLAH (1 - 6 TAHUN)	1083	874	1957
2	SD (7 - 12 TAHUN)	1102	956	2058
3	SMP (13 - 15 TAHUN)	522	469	991
4	SMA (16 - 18 TAHUN)	435	370	805
	JUMLAH	3.142	2.669	5.811

Data Agregat Kependudukan Kabupaten Balangan Semester II Tahun 2022

Tabel 78 Jumlah Penduduk Kecamatan Lampihong Menurut Pendidikan yang Ditamatkan

NO	JENJANG PENDIDIKAN	PENDUDUK		
		L	P	L+P
1	Tidak/Belum Sekolah	1962	1877	3839
2	Belum Tamat SD/Sederajat	796	655	1451
3	Tamat SD/Sederajat	3422	3692	7114
4	SLTP/Sederajat	1650	1502	3152
5	SLTA/Sederajat	1512	1122	2634
6	Diploma I/II	36	45	81
7	Akademi/Diploma III/S. Muda	42	78	120
8	Diploma IV/Strata I	323	432	755
9	Strata II	20	11	31
10	Strata III	0	0	0
	JUMLAH	9.763	9.414	19.177

Data Agregat Kependudukan Kabupaten Balangan Semester II Tahun 2022

Tabel 79 Jumlah Penduduk Kecamatan Lampihong Menurut Agama

NO	AGAMA	PENDUDUK		
		L	P	L+P
1	ISLAM	9.763	9.414	19.177
2	KRISTEN	-	-	-
3	KATHOLIK	-	-	-
4	HINDU	-	-	-
5	BUDHA	-	-	-
6	KONG HUCHU	-	-	-
7	ALIRAN KEPERCAYAAN	-	-	-
	JUMLAH	9.763	9.414	19.177

Data Agregat Kependudukan Kabupaten Balangan Semester II Tahun 2022

Tabel 80 Jumlah Penduduk Kecamatan Lampihong Menurut Golongan Darah

NO	GOLONGAN DARAH	PENDUDUK		
		L	P	L+P
1	A	193	165	358
2	B	223	224	447
3	AB	156	193	349
4	O	208	196	404
5	A+	3	2	5
6	A-	1	-	1
7	B+	1	7	8
8	B-	-	1	1
9	AB+	2	4	6
10	AB-	3	7	10
11	O+	7	10	17
12	O-	19	18	37
13	Tidak Tahu	8.947	8.587	17.534
	JUMLAH	9.763	9.414	19.177

Data Agregat Kependudukan Kabupaten Balangan Semester II Tahun 2022

Tabel 81 Jumlah Penduduk Kecamatan Lampihong Menurut Status Perkawinan

NO	STATUS PERKAWINAN	PENDUDUK		
		L	P	L+P
1	BELUM KAWIN	5.007	3.688	8.695
2	KAWIN	4.393	4.540	8.933
3	CERAI HIDUP	137	294	431
4	CERAI MATI	226	892	1.118
	JUMLAH	9.763	9.414	19.177

Data Agregat Kependudukan Kabupaten Balangan Semester II Tahun 2022

Tabel 82 Jumlah Penduduk Kecamatan Lampihong Menurut Kelompok Umur dan Status Perkawinan

NO	KELOMPOK UMUR	STATUS PERKAWINAN			
		BELUM KAWIN	KAWIN	CERAI HIDUP	CERAI MATI
1	00-04	1208	0	0	0
2	05-09	1648	0	0	0
3	10-14	1767	0	0	0
4	15-19	1426	5	0	0
5	20-24	1296	350	1	2
6	25-29	688	974	23	2
7	30-34	304	1340	47	19
8	35-39	162	1358	55	26
9	40-44	70	1131	60	47
10	45-49	41	1068	68	87
11	50-54	26	966	48	117
12	55-59	26	725	43	173

Data Agregat Kependudukan Kabupaten Balangan Semester II Tahun 2022

NO	KELOMPOK UMUR	STATUS PERKAWINAN			
		BELUM KAWIN	KAWIN	CERAI HIDUP	CERAI MATI
13	60-64	14	557	46	223
14	65-69	7	244	19	168
15	70-74	7	134	11	111
16	75+	5	81	10	143
	JUMLAH	9.903	8.933	431	1.118

Data Agregat Kependudukan Kabupaten Balangan Semester II Tahun 2022

Tabel 83 Jumlah Kepala Keluarga Kecamatan Lampihong Menurut Status Perkawinan

NO	STATUS PERKAWINAN	KEPALA KELUARGA		
		L	P	L+P
1	BELUM KAWIN	206	110	316
2	KAWIN	4,323	359	4,682
3	CERAI HIDUP	126	258	384
4	CERAI MATI	223	834	1,057
	JUMLAH	4,878	1,561	6,439

Data Agregat Kependudukan Kabupaten Balangan Semester II Tahun 2022

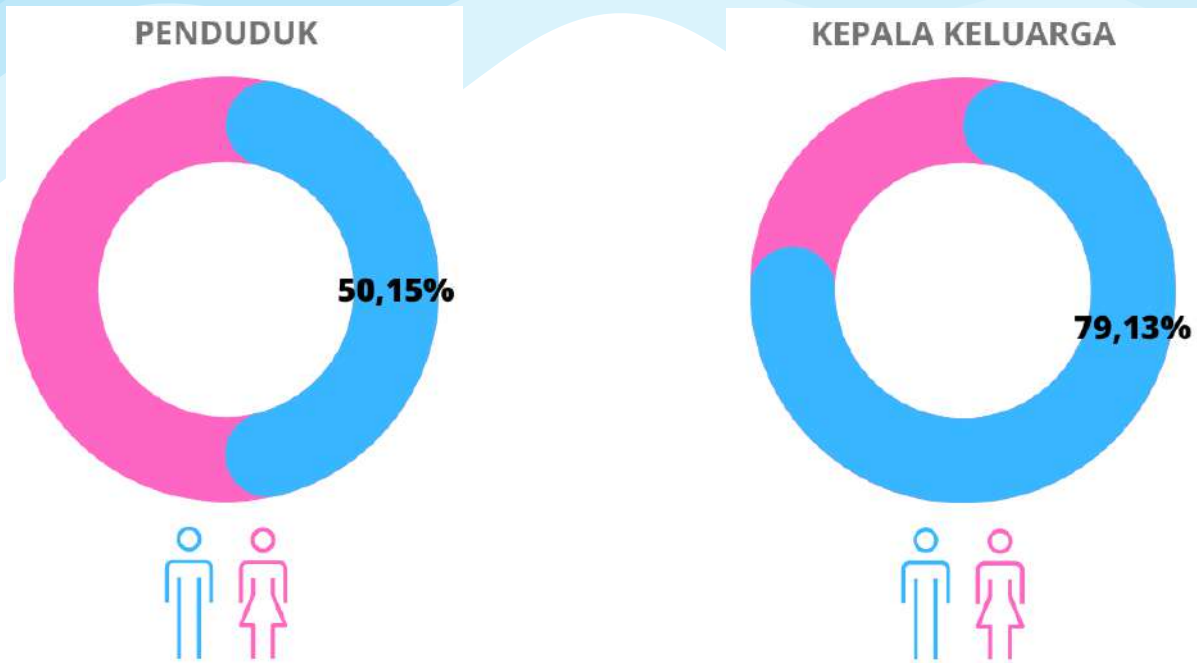
Tabel 84 Jumlah Penduduk Kecamatan Lampihong Penyandang Disabilitas

NO	PENYANDANG CACAT	PENDUDUK		
		L	P	L+P
1	CACAT FISIK	7	4	11
2	CACAT NETRA	1	3	4
3	CACAT RUNGU/WICARA	8	5	13
4	CACAT MENTAL/JIWA	18	5	23
5	CACAT FISIK DAN MENTAL	1	3	4
6	CACAT LAINNYA	-	3	3
	JUMLAH	35	23	58

Data Agregat Kependudukan Kabupaten Balangan Semester II Tahun 2022

*Kecamatan
Paringin*

Data Agregat Kependudukan Kabupaten Balangan Semester II Tahun 2022



Gambar 16 Grafik Persentase Penduduk dan Kepala Keluarga Kecamatan Paringin Berdasarkan Jenis Kelamin

Data Agregat Kependudukan Kabupaten Balangan Semester II Tahun 2022

Tabel 85 Jumlah Penduduk dan Keluarga Kecamatan Paringin Menurut Desa

NO	KODE	DESA	PENDUDUK			KEPALA KELUARGA		
			L	P	L+P	L	P	L+P
1	1018	PARINGIN TIMUR	2260	2158	4418	1156	236	1392
2	1021	PARINGIN KOTA	2593	2581	5174	1357	288	1645
3	2005	BALANG	201	178	379	106	45	151
4	2006	KALAHIANG	307	337	644	166	55	221
5	2007	LASUNG BATU	670	634	1304	363	93	456
6	2008	PARAN	231	204	435	121	36	157
7	2009	LAYAP	314	324	638	168	46	214
8	2012	MURUNG ILUNG	323	354	677	176	70	246
9	2013	MANGKAYAHU	268	276	544	139	56	195
10	2014	LOK BATUNG	237	266	503	137	55	192
11	2015	LAMIDA BAWAH	255	252	507	149	42	191
12	2017	DAHAI	537	542	1079	286	76	362

Data Agregat Kependudukan Kabupaten Balangan Semester II Tahun 2022

NO	KODE	DESA	PENDUDUK			KEPALA KELUARGA		
			L	P	L+P	L	P	L+P
13	2019	HUJAN MAS	439	443	443	241	66	307
14	2022	BABAYAU	283	297	297	143	56	199
15	2028	BALIDA	448	462	462	258	72	330
16	2032	SUNGAI KETAPI	509	506	506	266	88	354
		JUMLAH	9.875	9.814	19.689	5.232	1.380	6.612

Data Agregat Kependudukan Kabupaten Balangan Semester II Tahun 2022

Tabel 86 Jumlah Wajib KTP Kecamatan Paringin Menurut Desa

NO	KODE	DESA	WAJIB KTP			PROSENTASE KEPEMILIKAN (%)
			L	P	L+P	
1	1018	PARINGIN TIMUR	1625	1561	3186	22,49
2	1021	PARINGIN KOTA	1800	1854	3654	25,79
3	2005	BALANG	141	136	277	1,96
4	2006	KALAHANG	240	254	494	3,49
5	2007	LASUNG BATU	484	445	929	6,56
6	2008	PARAN	164	157	321	2,27
7	2009	LAYAP	221	232	453	3,20
8	2012	MURUNG ILUNG	225	264	489	3,45
9	2013	MANGKAYAHU	186	208	394	2,78
10	2014	LOK BATUNG	187	210	397	2,80
11	2015	LAMIDA BAWAH	197	181	378	2,67
12	2017	DAHAI	389	393	782	5,52

Data Agregat Kependudukan Kabupaten Balangan Semester II Tahun 2022

NO	KODE	DESA	WAJIB KTP			PROSENTASE KEPEMILIKAN (%)
			L	P	L+P	
13	2019	HUJAN MAS	298	341	639	4,51
14	2022	BABAYAU	203	212	415	2,93
15	2028	BALIDA	332	336	668	4,72
16	2032	SUNGAI KETAPI	340	350	690	4,87
		JUMLAH	7.032	7.134	14.166	100,00

Data Agregat Kependudukan Kabupaten Balangan Semester II Tahun 2022

Tabel 87 Jumlah Kepemilikan Kartu Keluarga Kecamatan Paringin

NO	KODE	DESA	KEPEMILIKAN KARTU KELUARGA			PROSENTASE KEPEMILIKAN (%)
			MEMILIKI	BELUM MEMILIKI	JUMLAH	
1	1018	PARINGIN TIMUR	1301	91	1392	21,05
2	1021	PARINGIN KOTA	1508	137	1645	24,88
3	2005	BALANG	144	7	151	2,28
4	2006	KALAHANG	202	19	221	3,34
5	2007	LASUNG BATU	410	46	456	6,90
6	2008	PARAN	147	10	157	2,37
7	2009	LAYAP	196	18	214	3,24
8	2012	MURUNG ILUNG	235	11	246	3,72
9	2013	MANGKAYAHU	181	14	195	2,95
10	2014	LOK BATUNG	172	20	192	2,90
11	2015	LAMIDA BAWAH	170	21	191	2,89
12	2017	DAHAI	333	29	362	5,47

Data Agregat Kependudukan Kabupaten Balangan Semester II Tahun 2022

NO	KODE	DESA	KEPEMILIKAN KARTU KELUARGA			PROSENTASE KEPEMILIKAN (%)
			MEMILIKI	BELUM MEMILIKI	JUMLAH	
13	2019	HUJAN MAS	280	27	307	4,64
14	2022	BABAYAU	175	24	199	3,01
15	2028	BALIDA	303	27	330	4,99
16	2032	SUNGAI KETAPI	316	38	354	5,35
		JUMLAH	6073	539	6612	100,00

Data Agregat Kependudukan Kabupaten Balangan Semester II Tahun 2022

Tabel 88 Jumlah Wajib KIA Kecamatan Paringin Menurut Desa

NO	KODE	DESA	WAJIB KIA			MEMILIKI	BELUM MEMILIKI	PROSENTASE KEPEMILIKAN (%)
			L	P	L+P			
1	1018	PARINGIN TIMUR	635	597	1.232	865	367	70
2	1021	PARINGIN KOTA	793	727	1.520	1.164	356	77
3	2005	BALANG	60	42	102	80	22	78
4	2006	KALAHANG	67	83	150	104	46	69
5	2007	LASUNG BATU	186	189	375	272	103	73
6	2008	PARAN	67	47	114	67	47	59
7	2009	LAYAP	93	92	185	133	52	72
8	2012	MURUNG ILUNG	98	90	188	125	63	66
9	2013	MANGKAYAHU	82	68	150	114	36	76
10	2014	LOK BATUNG	50	56	106	82	24	77
11	2015	LAMIDA BAWAH	58	71	129	71	58	55

Data Agregat Kependudukan Kabupaten Balangan Semester II Tahun 2022


NO	KODE	DESA	WAJIB KIA			MEMILIKI	BELUM MEMILIKI	PROSENTASE KEPEMILIKAN (%)
			L	P	L+P			
12	2017	DAHAI	148	149	297	147	150	49
13	2019	HUJAN MAS	141	102	243	155	88	64
14	2022	BABAYAU	80	85	165	114	51	69
15	2028	BALIDA	116	126	242	170	72	70
16	2032	SUNGAI KETAPI	169	156	325	133	192	41
		JUMLAH	2.843	2.680	5.523	3.796	1.727	69

Data Agregat Kependudukan Kabupaten Balangan Semester II Tahun 2022

Tabel 89 Jumlah Penduduk Kecamatan Paringin Menurut Status Hubungan Keluarga

NO	STATUS HUBUNGAN KELUARGA	PENDUDUK		
		L	P	L+P
1	Kepala Keluarga	5.232	1.380	6.612
2	Suami	3	-	3
3	Istri	-	4.323	4.323
4	Anak	4.501	3.876	8.377
5	Menantu	-	1	1
6	Cucu	36	44	80
7	Orangtua	4	67	71
8	Mertua	2	33	35
9	Famili Lain	95	90	185
10	Pembantu	-	-	-
11	Lainnya	2	-	2
JUMLAH		9.875	9.814	19.689

Data Agregat Kependudukan Kabupaten Balangan Semester II Tahun 2022



Gambar 17 Grafik Piramida Penduduk Kecamatan Paringin

Data Agregat Kependudukan Kabupaten Balangan Semester II Tahun 2022

Tabel 90 Jumlah Penduduk Kecamatan Paringin Menurut Usia Sekolah

NO	KELOMPOK USIA SEKOLAH	PENDUDUK		
		L	P	L+P
1	PRA SEKOLAH (1 - 6 TAHUN)	1058	976	2034
2	SD (7 - 12 TAHUN)	1163	1105	2268
3	SMP (13 - 15 TAHUN)	508	495	1.003
4	SMA (16 - 18 TAHUN)	413	398	811
	JUMLAH	3.142	2.974	6.116

Data Agregat Kependudukan Kabupaten Balangan Semester II Tahun 2022

Tabel 91 Jumlah Penduduk Kecamatan Paringin Menurut Pendidikan Yang Ditamatkan

NO	JENJANG PENDIDIKAN	PENDUDUK		
		L	P	L+P
1	Tidak/Belum Sekolah	1981	1952	3933
2	Belum Tamat SD/Sederajat	629	585	1214
3	Tamat SD/Sederajat	2526	3008	5534
4	SLTP/Sederajat	1538	1581	3119
5	SLTA/Sederajat	2455	1717	4172
6	Diploma I/II	59	59	118
7	Akademi/Diploma III/S. Muda	110	184	294
8	Diploma IV/Strata I	521	698	1219
9	Strata II	55	30	85
10	Strata III	1	0	1
	JUMLAH	9.875	9.814	19.689

Data Agregat Kependudukan Kabupaten Balangan Semester II Tahun 2022

Tabel 92 Jumlah Penduduk Kecamatan Paringin Menurut Agama

NO	AGAMA	PENDUDUK		
		L	P	L+P
1	ISLAM	9.806	9.759	19.565
2	KRISTEN	57	45	102
3	KATHOLIK	7	2	9
4	HINDU	2	4	6
5	BUDHA	3	4	7
6	KONG HUCHU	-	-	-
7	ALIRAN KEPERCAYAAN	-	-	-
	JUMLAH	9.875	9.814	19.689

Data Agregat Kependudukan Kabupaten Balangan Semester II Tahun 2022

Tabel 93 Jumlah Penduduk Kecamatan Paringin Menurut Golongan Darah

NO	GOLONGAN DARAH	PENDUDUK		
		L	P	L+P
1	A	394	372	766
2	B	529	522	1.051
3	AB	227	197	424
4	O	590	447	1.037
5	A+	11	15	26
6	A-	-	4	4
7	B+	9	7	16
8	B-	4	4	8
9	AB+	7	3	10
10	AB-	7	9	16
11	O+	6	13	19
12	O-	20	20	40
13	Tidak Tahu	8.071	8.201	16.272
	JUMLAH	9.875	9.814	19.689

Data Agregat Kependudukan Kabupaten Balangan Semester II Tahun 2022

Tabel 94 Jumlah Penduduk Kecamatan Paringin Menurut Status Perkawinan

NO	STATUS PERKAWINAN	PENDUDUK		
		L	P	L+P
1	BELUM KAWIN	4.853	4.025	8.878
2	KAWIN	4.686	4.716	9.402
3	CERAI HIDUP	158	280	438
4	CERAI MATI	178	793	971
	JUMLAH	9.875	9.814	19.689

Data Agregat Kependudukan Kabupaten Balangan Semester II Tahun 2022

Tabel 95 Jumlah Penduduk Kecamatan Paringin Menurut Kelompok Umur dan Status Perkawinan

NO	KELOMPOK UMUR	STATUS PERKAWINAN			
		BELUM KAWIN	KAWIN	CERAI HIDUP	CERAI MATI
1	00-04	1217	0	0	0
2	05-09	1811	0	0	0
3	10-14	1843	0	0	0
4	15-19	1461	2	0	0
5	20-24	1443	295	2	0
6	25-29	627	1014	18	4
7	30-34	221	1446	42	15
8	35-39	99	1492	72	18
9	40-44	60	1328	77	26
10	45-49	29	1202	56	69
11	50-54	31	986	65	115
12	55-59	11	697	48	139

Data Agregat Kependudukan Kabupaten Balangan Semester II Tahun 2022

NO	KELOMPOK UMUR	STATUS PERKAWINAN			
		BELUM KAWIN	KAWIN	CERAI HIDUP	CERAI MATI
13	60-64	14	508	27	196
14	65-69	5	262	17	145
15	70-74	1	110	9	100
16	75+	5	60	5	144
	JUMLAH	10.095	9.402	438	971

Data Agregat Kependudukan Kabupaten Balangan Semester II Tahun 2022

Tabel 96 Jumlah Kepala Keluarga Kecamatan Paringin Menurut Status Perkawinan

NO	STATUS PERKAWINAN	KEPALA KELUARGA		
		L	P	L+P
1	BELUM KAWIN	266	89	355
2	KAWIN	4,641	328	4,969
3	CERAI HIDUP	151	261	412
4	CERAI MATI	174	702	876
	JUMLAH	5,232	1,380	6,612

Data Agregat Kependudukan Kabupaten Balangan Semester II Tahun 2022

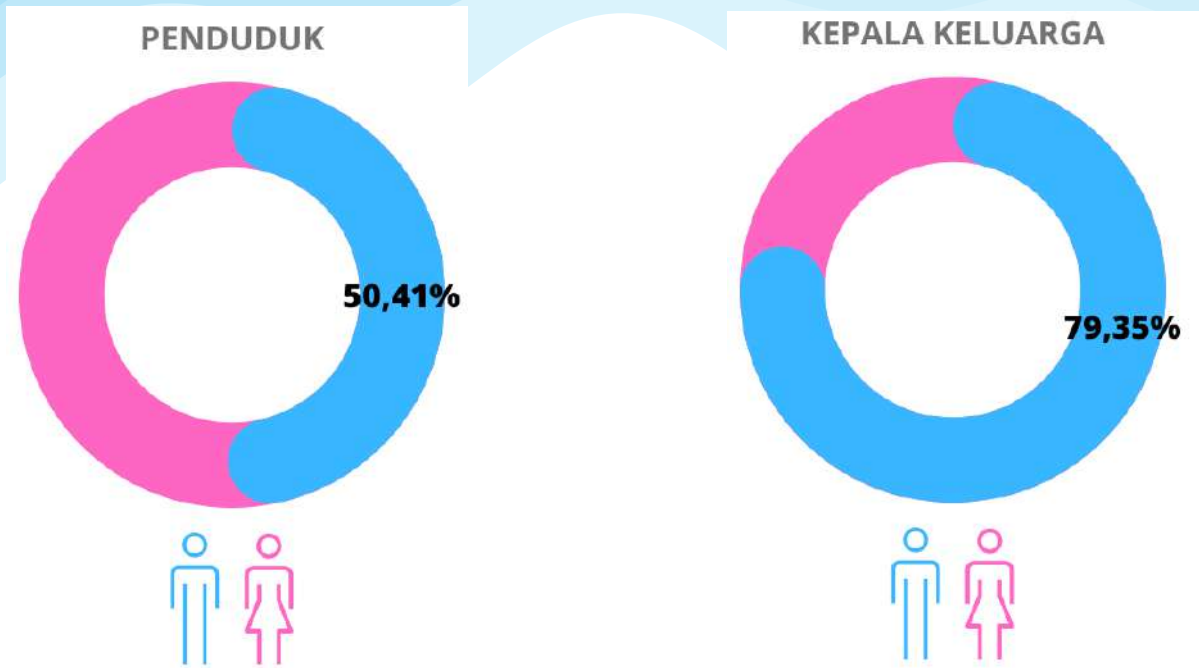
Tabel 97 Jumlah Penduduk Kecamatan Paringin Penyandang Disabilitas

NO	PENYANDANG CACAT	PENDUDUK		
		L	P	L+P
1	CACAT FISIK	8	2	10
2	CACAT NETRA	2	3	5
3	CACAT RUNGU/WICARA	9	7	16
4	CACAT MENTAL/JIWA	18	19	37
5	CACAT FISIK DAN MENTAL	3	-	3
6	CACAT LAINNYA	-	1	1
	JUMLAH	40	32	72

Data Agregat Kependudukan Kabupaten Balangan Semester II Tahun 2022

*Kecamatan
Paringin Selatan*

Data Agregat Kependudukan Kabupaten Balangan Semester II Tahun 2022



Gambar 18 Grafik Persentase Penduduk dan Kepala Keluarga Kecamatan Paringin Selatan Berdasarkan Jenis Kelamin

Data Agregat Kependudukan Kabupaten Balangan Semester II Tahun 2022

Tabel 98 Jumlah Penduduk dan Keluarga Kecamatan Paringin Selatan Menurut Desa

NO	KODE	DESA	PENDUDUK			KEPALA KELUARGA		
			L	P	L+P	L	P	L+P
1	1001	BATU PIRING	3308	3160	6468	1705	351	2056
2	2002	BARUH BAHINU LUAR	245	262	507	134	34	168
3	2003	INAN	355	349	704	183	61	244
4	2004	BARUH BAHINU DALAM	409	416	825	218	83	301
5	2005	PANGGUNG	267	291	558	133	53	186
6	2006	GALUMBANG	312	325	637	168	49	217
7	2007	HALUBAU	329	310	639	169	55	224
8	2008	BINJAI	284	268	552	138	41	179
9	2009	MURUNG ABUIN	289	300	589	159	47	206
10	2010	BUNGIN	824	770	1594	423	75	498
11	2011	MARADAP	315	323	638	167	42	209
12	2012	HALUBAU UTARA	201	198	399	104	29	133

Data Agregat Kependudukan Kabupaten Balangan Semester II Tahun 2022

NO	KODE	DESA	PENDUDUK			KEPALA KELUARGA		
			L	P	L+P	L	P	L+P
13	2013	MURUNG JAMBU	167	161	328	87	25	112
14	2014	TELAGA PURUN	307	303	610	159	45	204
15	2015	LINGSIR	359	399	758	197	81	278
16	2016	TARANGAN	118	124	242	63	24	87
		JUMLAH	8.089	7.959	16.048	4.207	1.095	5.302

Data Agregat Kependudukan Kabupaten Balangan Semester II Tahun 2022

Tabel 99 Jumlah Wajib KTP Kecamatan Paringin Selatan Menurut Desa

NO	KODE	DESA	WAJIB KTP			PROSENTASE KEPEMILIKAN (%)
			L	P	L+P	
1	1001	BATU PIRING	2248	2267	4515	39,70
2	2002	BARUH BAHINU LUAR	178	188	366	3,22
3	2003	INAN	248	262	510	4,48
4	2004	BARUH BAHINU DALAM	295	312	607	5,34
5	2005	PANGGUNG	189	219	408	3,59
6	2006	GALUMBANG	242	235	477	4,19
7	2007	HALUBAU	237	238	475	4,18
8	2008	BINJAI	186	191	377	3,32
9	2009	MURUNG ABUIN	205	217	422	3,71
10	2010	BUNGIN	528	518	1046	9,20
11	2011	MARADAP	236	238	474	4,17
12	2012	HALUBAU UTARA	147	147	294	2,59

Data Agregat Kependudukan Kabupaten Balangan Semester II Tahun 2022

NO	KODE	DESA	WAJIB KTP			PROSENTASE KEPILIKAN (%)
			L	P	L+P	
13	2013	MURUNG JAMBU	116	118	234	2,06
14	2014	TELAGA PURUN	215	213	428	3,76
15	2015	LINGSIR	271	292	563	4,95
16	2016	TARANGAN	82	94	176	1,55
		JUMLAH	5.623	5.749	11.372	100

Data Agregat Kependudukan Kabupaten Balangan Semester II Tahun 2022

Tabel 100 Jumlah Kepemilikan Kartu Keluarga Kecamatan Paringin Selatan

NO	KODE	DESA	KEPEMILIKAN KARTU KELUARGA			PROSENTASE KEPEMILIKAN (%)
			MEMILIKI	BELUM MEMILIKI	JUMLAH	
1	1001	BATU PIRING	1900	156	2056	38,78
2	2002	BARUH BAHINU LUAR	157	11	168	3,17
3	2003	INAN	229	15	244	4,60
4	2004	BARUH BAHINU DALAM	275	26	301	5,68
5	2005	PANGGUNG	169	17	186	3,51
6	2006	GALUMBANG	199	18	217	4,09
7	2007	HALUBAU	204	20	224	4,22
8	2008	BINJAI	151	28	179	3,38
9	2009	MURUNG ABUIN	195	11	206	3,89
10	2010	BUNGIN	455	43	498	9,39
11	2011	MARADAP	203	6	209	3,94
12	2012	HALUBAU UTARA	125	8	133	2,51

Data Agregat Kependudukan Kabupaten Balangan Semester II Tahun 2022

NO	KODE	DESA	KEPEMILIKAN KARTU KELUARGA			PROSENTASE KEPEMILIKAN (%)
			MEMILIKI	BELUM MEMILIKI	JUMLAH	
13	2013	MURUNG JAMBU	102	10	112	2,11
14	2014	TELAGA PURUN	191	13	204	3,85
15	2015	LINGSIR	253	25	278	5,24
16	2016	TARANGAN	77	10	87	1,64
		JUMLAH	4885	417	5302	100,00

Data Agregat Kependudukan Kabupaten Balangan Semester II Tahun 2022

Tabel 101 Jumlah Wajib KIA Kecamatan Paringin Selatan Menurut Desa

NO	KODE	DESA	WAJIB KIA			MEMILIKI	BELUM MEMILIKI	PROSENTASE KEPEMILIKAN (%)
			L	P	L+P			
1	1001	BATU PIRING	1060	893	1953	1.531	422	78
2	2002	BARUH BAHINU LUAR	67	74	141	67	74	48
3	2003	INAN	107	87	194	90	104	46
4	2004	BARUH BAHINU DALAM	114	104	218	121	97	56
5	2005	PANGGUNG	78	72	150	90	60	60
6	2006	GALUMBANG	70	90	160	106	54	66
7	2007	HALUBAU	92	72	164	140	24	85
8	2008	BINJAI	98	77	175	102	73	58
9	2009	MURUNG ABUIN	84	83	167	136	31	81
10	2010	BUNGIN	296	252	548	395	153	72
11	2011	MARADAP	79	85	164	123	41	75

Data Agregat Kependudukan Kabupaten Balangan Semester II Tahun 2022


NO	KODE	DESA	WAJIB KIA			MEMILIKI	BELUM MEMILIKI	PROSENTASE KEPEMILIKAN (%)
			L	P	L+P			
12	2012	HALUBAU UTARA	54	51	105	85	20	81
13	2013	MURUNG JAMBU	51	43	94	74	20	79
14	2014	TELAGA PURUN	92	90	182	141	41	77
15	2015	LINGSIR	88	107	195	134	61	69
16	2016	TARANGAN	36	30	66	58	8	88
		JUMLAH	2.466	2.210	4.676	3.393	1.283	73

Data Agregat Kependudukan Kabupaten Balangan Semester II Tahun 2022

Tabel 102 Jumlah Penduduk Kecamatan Paringin Selatan Menurut Status Hubungan Keluarga

NO	STATUS HUBUNGAN KELUARGA	PENDUDUK		
		L	P	L+P
1	Kepala Keluarga	4.207	1.095	5.302
2	Suami	1	-	1
3	Istri	-	3.554	3.554
4	Anak	3.701	3.126	6.827
5	Menantu	1	3	4
6	Cucu	43	31	74
7	Orangtua	3	43	46
8	Mertua	1	31	32
9	Famili Lain	130	74	204
10	Pembantu	-	-	-
11	Lainnya	2	2	4
	JUMLAH	8.089	7.959	16.048

Data Agregat Kependudukan Kabupaten Balangan Semester II Tahun 2022



Gambar 19 Grafik Piramida Penduduk Kecamatan Paringin Selatan

170

Data Agregat Kependudukan Kabupaten Balangan Semester II Tahun 2022

Tabel 103 Jumlah Penduduk Kecamatan Paringin Selatan Menurut Usia Sekolah

NO	KELOMPOK USIA SEKOLAH	PENDUDUK		
		L	P	L+P
1	PRA SEKOLAH (1 - 6 TAHUN)	894	830	1724
2	SD (7 - 12 TAHUN)	1006	878	1884
3	SMP (13 - 15 TAHUN)	458	417	875
4	SMA (16 - 18 TAHUN)	331	334	665
	JUMLAH	2.689	2.459	5.148

Data Agregat Kependudukan Kabupaten Balangan Semester II Tahun 2022

Tabel 104 Jumlah Penduduk Kecamatan Paringin Selatan Menurut Pendidikan Yang Ditamatkan

NO	JENJANG PENDIDIKAN	PENDUDUK		
		L	P	L+P
1	Tidak/Belum Sekolah	1598	1467	3065
2	Belum Tamat SD/Sederajat	629	538	1167
3	Tamat SD/Sederajat	2253	2562	4815
4	SLTP/Sederajat	1231	1309	2540
5	SLTA/Sederajat	1736	1253	2989
6	Diploma I/II	23	56	79
7	Akademi/Diploma III/S. Muda	110	178	288
8	Diploma IV/Strata I	471	565	1036
9	Strata II	38	30	68
10	Strata III	0	1	1
	JUMLAH	8.089	7.959	16.048

Data Agregat Kependudukan Kabupaten Balangan Semester II Tahun 2022

Tabel 105 Jumlah Penduduk Kecamatan Paringin Selatan Menurut Agama

NO	AGAMA	PENDUDUK		
		L	P	L+P
1	ISLAM	8.021	7.914	15.935
2	KRISTEN	54	32	86
3	KATHOLIK	9	7	16
4	HINDU	5	6	11
5	BUDHA	-	-	-
6	KONG HUCHU	-	-	-
7	ALIRAN KEPERCAYAAN	-	-	-
	JUMLAH	8.089	7.959	16.048

Data Agregat Kependudukan Kabupaten Balangan Semester II Tahun 2022

Tabel 106 Jumlah Penduduk Kecamatan Paringin Selatan Menurut Golongan Darah

NO	GOLONGAN DARAH	PENDUDUK		
		L	P	L+P
1	A	343	300	643
2	B	405	468	873
3	AB	169	149	318
4	O	530	440	970
5	A+	7	7	14
6	A-	1	2	3
7	B+	11	7	18
8	B-	-	-	-
9	AB+	5	4	9
10	AB-	3	3	6
11	O+	12	11	23
12	O-	15	24	39
13	Tidak Tahu	6.588	6.544	13.132
	JUMLAH	8.089	7.959	16.048

Data Agregat Kependudukan Kabupaten Balangan Semester II Tahun 2022

Tabel 107 Jumlah Penduduk Kecamatan Paringin Selatan Menurut Status Perkawinan

NO	STATUS PERKAWINAN	PENDUDUK		
		L	P	L+P
1	BELUM KAWIN	4.064	3.276	7.340
2	KAWIN	3.815	3.903	7.718
3	CERAI HIDUP	98	199	297
4	CERAI MATI	112	581	693
	JUMLAH	8.089	7.959	16.048

Data Agregat Kependudukan Kabupaten Balangan Semester II Tahun 2022

Tabel 108 Jumlah Penduduk Kecamatan Paringin Selatan Menurut Kelompok Umur dan Status Perkawinan

NO	KELOMPOK UMUR	STATUS PERKAWINAN			
		BELUM KAWIN	KAWIN	CERAI HIDUP	CERAI MATI
1	00-04	1063	0	0	0
2	05-09	1451	0	0	0
3	10-14	1582	0	0	0
4	15-19	1245	0	0	0
5	20-24	1096	241	3	1
6	25-29	457	812	16	1
7	30-34	192	1164	32	7
8	35-39	121	1243	45	11
9	40-44	41	1122	30	27
10	45-49	31	1013	48	60
11	50-54	24	809	33	75
12	55-59	16	561	31	110

Data Agregat Kependudukan Kabupaten Balangan Semester II Tahun 2022

NO	KELOMPOK UMUR	STATUS PERKAWINAN			
		BELUM KAWIN	KAWIN	CERAI HIDUP	CERAI MATI
13	60-64	10	407	28	112
14	65-69	7	215	12	102
15	70-74	2	80	7	83
16	75+	2	51	12	104
	JUMLAH	8.403	7.718	297	693

Data Agregat Kependudukan Kabupaten Balangan Semester II Tahun 2022

Tabel 109 Jumlah Kepala Keluarga Kecamatan Paringin Selatan Menurut Status Perkawinan

NO	STATUS PERKAWINAN	KEPALA KELUARGA		
		L	P	L+P
1	BELUM KAWIN	228	120	348
2	KAWIN	3,784	288	4,072
3	CERAI HIDUP	87	175	262
4	CERAI MATI	108	512	620
	JUMLAH	4,207	1,095	5,302

Data Agregat Kependudukan Kabupaten Balangan Semester II Tahun 2022

Tabel 110 Jumlah Penduduk Kecamatan Paringin Selatan Penyandang Disabilitas

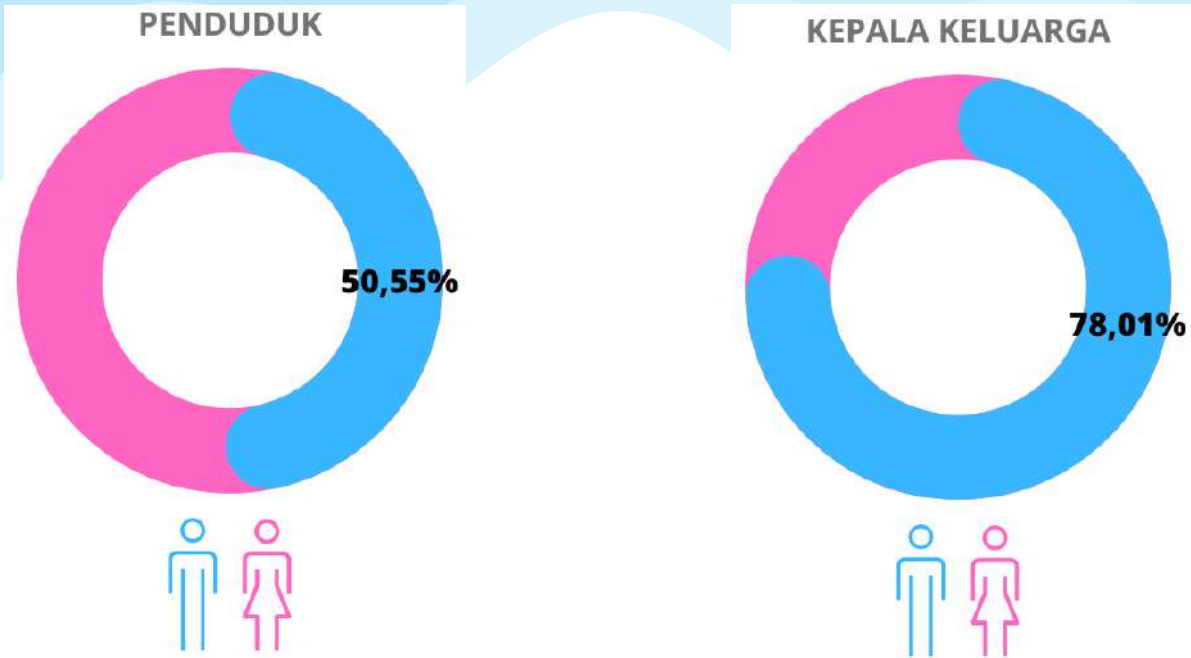
NO	PENYANDANG CACAT	PENDUDUK		
		L	P	L+P
1	CACAT FISIK	7	7	14
2	CACAT NETRA	3	4	7
3	CACAT RUNGU/WICARA	7	5	12
4	CACAT MENTAL/JIWA	12	8	20
5	CACAT FISIK DAN MENTAL	-	-	-
6	CACAT LAINNYA	3	-	-
	JUMLAH	32	24	56

Data Agregat Kependudukan Kabupaten Balangan Semester II Tahun 2022

180

*Kecamatan
Tebing Tinggi*

Data Agregat Kependudukan Kabupaten Balangan Semester II Tahun 2022



Gambar 20 Grafik Persentase Penduduk dan Kepala Keluarga Kecamatan Tebing Tinggi Berdasarkan Jenis Kelamin

Data Agregat Kependudukan Kabupaten Balangan Semester II Tahun 2022

Tabel 111 Jumlah Penduduk dan Keluarga Kecamatan Tebing Tinggi

NO	KODE	DESA	PENDUDUK			KEPALA KELUARGA		
			L	P	L+P	L	P	L+P
1	2001	DAYAK PITAP	142	145	287	82	12	94
2	2002	TEBING TINGGI	399	381	780	196	66	262
3	2003	SUNGSUM	534	521	1055	280	87	367
4	2004	JU UH	410	405	815	196	56	252
5	2005	MAYANAU	316	304	620	147	38	185
6	2006	SIMPANG BUMBUAN	231	233	464	120	34	154
7	2007	AUH	439	391	830	226	54	280
8	2008	GUNUNG BATU	315	300	615	151	45	196
9	2009	LANGKAP	179	178	357	87	26	113
10	2010	SIMPANG NADONG	237	241	478	116	37	153
11	2011	AJUNG	282	312	594	163	49	212
12	2012	KAMBIYAIN	173	167	340	102	22	124
		JUMLAH	3.657	3.578	7.235	1.866	526	2.392

Data Agregat Kependudukan Kabupaten Balangan Semester II Tahun 2022

Tabel 112 Jumlah Wajib KTP Kecamatan Tebing Tinggi Menurut Desa

NO	KODE	DESA	WAJIB KTP		
			L	P	L+P
1	2001	DAYAK PITAP	106	102	208
2	2002	TEBING TINGGI	273	273	546
3	2003	SUNGSUM	369	374	743
4	2004	JU UH	289	265	554
5	2005	MAYANAU	228	213	441
6	2006	SIMPANG BUMBUAN	171	172	343
7	2007	AUH	311	272	583
8	2008	GUNUNG BATU	224	224	448
9	2009	LANGKAP	127	133	260
10	2010	SIMPANG NADONG	174	176	350
11	2011	AJUNG	211	227	438
12	2012	KAMBIYAIN	123	120	243
		JUMLAH	2.606	2.551	5.157

Data Agregat Kependudukan Kabupaten Balangan Semester II Tahun 2022

Tabel 113 Jumlah Kepemilikan Kartu Keluarga Kecamatan Tebing Tinggi

NO	KODE	DESA	KEPEMILIKAN KARTU KELUARGA		
			MEMILIKI	BELUM MEMILIKI	JUMLAH
1	2001	DAYAK PITAP	87	7	94
2	2002	TEBING TINGGI	235	27	262
3	2003	SUNGSUM	336	31	367
4	2004	JU UH	238	14	252
5	2005	MAYANAU	173	12	185
6	2006	SIMPANG BUMBUAN	139	15	154
7	2007	AUH	255	25	280
8	2008	GUNUNG BATU	180	16	196
9	2009	LANGKAP	102	11	113
10	2010	SIMPANG NADONG	142	11	153
11	2011	AJUNG	184	28	212
12	2012	KAMBIYAIN	113	11	124
		JUMLAH	2.184	208	2.392

Data Agregat Kependudukan Kabupaten Balangan Semester II Tahun 2022

Tabel 114 Jumlah Wajib KIA Kecamatan Tebing Tinggi Menurut Desa

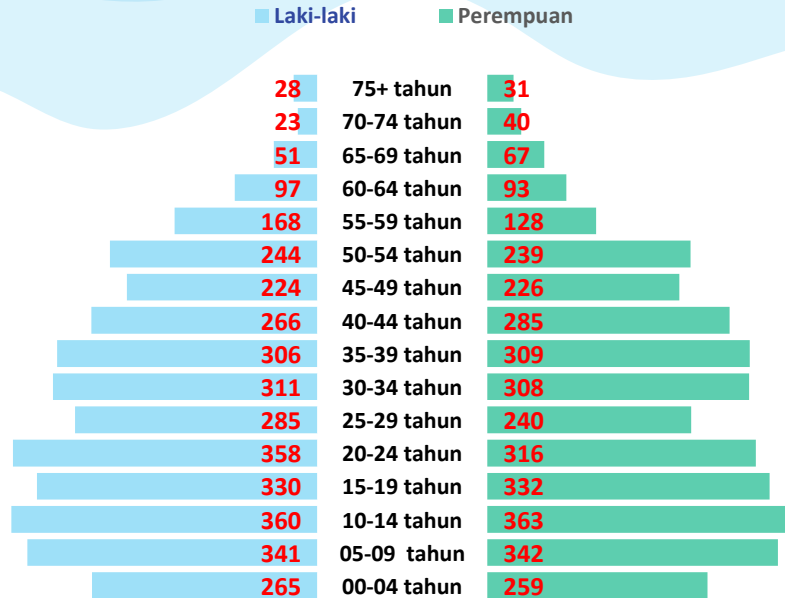
NO	KODE	DESA	WAJIB KIA			MEMILIKI	BELUM MEMILIKI	PROSENTASE KEPEMILIKAN (%)
			L	P	L+P			
1	2001	DAYAK PITAP	36	43	79	45	34	57
2	2002	TEBING TINGGI	126	108	234	184	50	79
3	2003	SUNGSUM	165	147	312	243	69	78
4	2004	JU UH	121	140	261	183	78	70
5	2005	MAYANAU	88	91	179	86	93	48
6	2006	SIMPANG BUMBUAN	60	61	121	87	34	72
7	2007	AUH	128	119	247	223	24	90
8	2008	GUNUNG BATU	91	76	167	124	43	74
9	2009	LANGKAP	52	45	97	39	58	40
10	2010	SIMPANG NADONG	63	65	128	95	33	74
11	2011	AJUNG	71	85	156	116	40	74
12	2012	KAMBIYAIN	50	47	97	63	34	65
		JUMLAH	1.051	1.027	2.078	1.488	590	72

Data Agregat Kependudukan Kabupaten Balangan Semester II Tahun 2022

Tabel 115 Jumlah Penduduk Kecamatan Tebing Tinggi Menurut Status Hubungan Keluarga

NO	STATUS HUBUNGAN KELUARGA	PENDUDUK		
		L	P	L+P
1	Kepala Keluarga	1.866	526	2.392
2	Suami	-	-	-
3	Istri	-	1.535	1.535
4	Anak	1.720	1.453	3.173
5	Menantu	-	-	-
6	Cucu	27	23	50
7	Orangtua	1	6	7
8	Mertua	-	9	9
9	Famili Lain	42	26	68
10	Pembantu	-	-	-
11	Lainnya	1	-	1
JUMLAH		3.657	3.578	7.235

Data Agregat Kependudukan Kabupaten Balangan Semester II Tahun 2022



Gambar 21 Grafik Piramida Penduduk Kecamatan Tebing Tinggi

Data Agregat Kependudukan Kabupaten Balangan Semester II Tahun 2022

Tabel 116 Jumlah Penduduk Kecamatan Tebing Tinggi Menurut Usia Sekolah

NO	KELOMPOK USIA SEKOLAH	PENDUDUK		
		L	P	L+P
1	PRA SEKOLAH (1 - 6 TAHUN)	354	375	729
2	SD (7 - 12 TAHUN)	442	425	867
3	SMP (13 - 15 TAHUN)	230	202	432
4	SMA (16 - 18 TAHUN)	160	198	358
	JUMLAH	1.186	1.200	2.386

Data Agregat Kependudukan Kabupaten Balangan Semester II Tahun 2022

Tabel 117 Jumlah Penduduk Kecamatan Tebing Tinggi Menurut Pendidikan yang Ditamatkan

NO	JENJANG PENDIDIKAN	PENDUDUK		
		L	P	L+P
1	Tidak/Belum Sekolah	814	949	1763
2	Belum Tamat SD/Sederajat	310	287	597
3	Tamat SD/Sederajat	1428	1444	2872
4	SLTP/Sederajat	554	530	1084
5	SLTA/Sederajat	471	287	758
6	Diploma I/II	4	4	8
7	Akademi/Diploma III/S. Muda	12	20	32
8	Diploma IV/Strata I	62	56	118
9	Strata II	2	1	3
10	Strata III	0	0	0
	JUMLAH	3657	3578	7235

Data Agregat Kependudukan Kabupaten Balangan Semester II Tahun 2022

Tabel 118 Jumlah Penduduk Kecamatan Tebing Tinggi Menurut Agama

NO	AGAMA	PENDUDUK		
		L	P	L+P
1	ISLAM	2.863	2.747	5.610
2	KRISTEN	75	64	139
3	KATHOLIK	2	-	2
4	HINDU	641	693	1.334
5	BUDHA	22	17	39
6	KONG HUCHU	-	-	-
7	ALIRAN KEPERCAYAAN	54	57	111
	JUMLAH	3.657	3.578	7.235

Data Agregat Kependudukan Kabupaten Balangan Semester II Tahun 2022

Tabel 119 Jumlah Penduduk Kecamatan Tebing Tinggi Menurut Golongan Darah

NO	GOLONGAN DARAH	PENDUDUK		
		L	P	L+P
1	A	63	57	120
2	B	35	21	56
3	AB	21	35	56
4	O	77	68	145
5	A+	-	-	-
6	A-	-	-	-
7	B+	1	-	1
8	B-	1	-	1
9	AB+	1	-	1
10	AB-	1	2	3
11	O+	1	4	5
12	O-	6	9	15
13	Tidak Tahu	3.450	3.382	6.832
	JUMLAH	3.657	3.578	7.235

Data Agregat Kependudukan Kabupaten Balangan Semester II Tahun 2022

Tabel 120 Jumlah Penduduk Kecamatan Tebing Tinggi Menurut Status Perkawinan

NO	STATUS PERKAWINAN	PENDUDUK		
		L	P	L+P
1	BELUM KAWIN	1.884	1.531	3.415
2	KAWIN	1.668	1.714	3.382
3	CERAI HIDUP	41	77	118
4	CERAI MATI	64	256	320
	JUMLAH	3.657	3.578	7.235

Data Agregat Kependudukan Kabupaten Balangan Semester II Tahun 2022

Tabel 121 Jumlah Penduduk Kecamatan Tebing Tinggi Menurut Kelompok Umur dan Status Perkawinan

NO	KELOMPOK UMUR	STATUS PERKAWINAN			
		BELUM KAWIN	KAWIN	CERAI HIDUP	CERAI MATI
1	00-04	400	0	0	0
2	05-09	652	0	0	0
3	10-14	740	0	0	0
4	15-19	642	2	0	0
5	20-24	550	140	2	0
6	25-29	233	341	4	2
7	30-34	107	448	11	3
8	35-39	49	559	16	9
9	40-44	20	526	13	18
10	45-49	7	411	15	23
11	50-54	4	405	16	47
12	55-59	5	262	21	56

Data Agregat Kependudukan Kabupaten Balangan Semester II Tahun 2022

NO	KELOMPOK UMUR	STATUS PERKAWINAN			
		BELUM KAWIN	KAWIN	CERAI HIDUP	CERAI MATI
13	60-64	2	151	11	51
14	65-69	1	80	4	41
15	70-74	1	29	5	32
16	75+	2	28	0	38
	JUMLAH	3815	3382	118	320

Data Agregat Kependudukan Kabupaten Balangan Semester II Tahun 2022

Tabel 122 Jumlah Kepala Keluarga Kecamatan Tebing tinggi Menurut Status Perkawinan

NO	STATUS PERKAWINAN	KEPALA KELUARGA		
		L	P	L+P
1	BELUM KAWIN	109	64	173
2	KAWIN	1,655	151	1,806
3	CERAI HIDUP	40	72	112
4	CERAI MATI	62	239	301
	JUMLAH	1,866	526	2,392

Data Agregat Kependudukan Kabupaten Balangan Semester II Tahun 2022

Tabel 123 Jumlah Penduduk Kecamatan Tebing Tinggi Penyandang Disabilitas

NO	PENYANDANG CACAT	PENDUDUK		
		L	P	L+P
1	CACAT FISIK	-	2	2
2	CACAT NETRA	2	1	3
3	CACAT RUNGU/WICARA	-	1	1
4	CACAT MENTAL/JIWA	14	9	23
5	CACAT FISIK DAN MENTAL	-	-	-
6	CACAT LAINNYA	1	-	1
	JUMLAH	17	13	30

Data Agregat Kependudukan Kabupaten Balangan Semester II Tahun 2022