

***DATA AGREGAT KEPENDUDUKAN KABUPATEN BALANGAN  
SEMESTER II TAHUN 2020***

**DINAS KEPENDUDUKAN DAN PENCATATAN SIPIL  
KABUPATEN BALANGAN**






## KATA PENGANTAR

Puji syukur kami panjatkan kehadirat Allah SWT yang telah melimpahkan rahmat dan hidayah Nya, sehingga Dinas Kependudukan dan Pencatatan Sipil Kabupaten Balangan dapat menyelesaikan penyusunan Buku Data Agregat Kependudukan Kabupaten Balangan Semester II Tahun 2020. Buku Data Agregat Kependudukan Kabupaten Balangan Semester II Tahun 2020 ini berisi gambaran umum tentang Data Kependudukan Kabupaten Balangan yang disusun berdasarkan Data Konsolidasi dan Pembersihan dari Direktorat Jenderal Kependudukan dan Pencatatan Sipil Kementerian Dalam Negeri dan merupakan hasil kegiatan pendaftaran penduduk dan pencatatan sipil Dinas Kependudukan dan Pencatatan Sipil Kabupaten Balangan dari Aplikasi Sistem Informasi Administrasi Kependudukan (SIAK).

Menyadari akan pentingnya data kependudukan, maka diharapkan buku ini dapat memberikan manfaat sebagai dasar penentu kebijakan-kebijakan yang akan diambil oleh Pemerintah Kabupaten Balangan.



Kami menyadari sepenuhnya bahwa masih terdapat kekurangan dalam Buku Data Agregat Kependudukan Balangan Semester II Tahun 2020, oleh karena itu kami mengharapkan saran dan kritik dari Bapak/Ibu/Saudara dalam penyusunan Buku Data Agregat Kependudukan Kabupaten Balangan Semester berikutnya yang lebih baik.

Akhir kata, kami ucapkan terima kasih kepada semua jajaran atau pihak yang telah turut membantu tersusunnya Data Penduduk Semester II tahun 2020. Semoga buku ini bermanfaat untuk semua pihak.

Balangan, 05 Februari 2020

Kepala Dinas  
Kependudukan dan Pencatatan Sipil  
Kabupaten Balangan

**HIFZIANI, S.Pt, MH.**



## DAFTAR ISI

Kata Pengantar .....	i
Daftar Isi .....	iii
Daftar Tabel .....	iv
Daftar Gambar .....	x
Data Penduduk Kabupaten .....	1
Data Penduduk Kecamatan Juai .....	25
Data Penduduk Kecamatan Halong .....	43
Data Penduduk Kecamatan Awayan .....	61
Data Penduduk Kecamatan Batumandi .....	79
Data Penduduk Kecamatan Lampihong .....	97
Data Penduduk Kecamatan Paringin .....	115
Data Penduduk Kecamatan Paringin Selatan .....	133
Data Penduduk Kecamatan Tebing Tinggi .....	151

## DAFTAR TABEL

Tabel 1 Jumlah Penduduk dan Keluarga Menurut Kecamatan .....	2
Tabel 2 Jumlah Penduduk Menurut Status Hubungan Keluarga .....	4
Tabel 3 Jumlah Wajib KTP Menurut Kecamatan .....	7
Tabel 4 Jumlah Penduduk Menurut Kelompok Umur .....	8
Tabel 5 Jumlah Penduduk Usia Pra Sekolah .....	10
Tabel 6 Jumlah Penduduk Usia Sekolah Dasar (7-12 Tahun).....	11
Tabel 7 Jumlah Penduduk Usia Sekolah Menengah Pertama (13-15 Tahun) .....	12
Tabel 8 Jumlah Penduduk Usia Sekolah Menengah Atas (16-18 Tahun).....	13
Tabel 9 Jumlah Penduduk Menurut Pendidikan Yang Ditamatkan .....	14
Tabel 10 Jumlah Penduduk Menurut Usia Produktif dan Beban Tanggungan .....	15
Tabel 11 Jumlah Penduduk Menurut Golongan Darah.....	16
Tabel 12 Jumlah Penduduk Menurut Agama .....	17
Tabel 13 Jumlah Penduduk Menurut Agama dan Kecamatan .....	18
Tabel 14 Jumlah Penduduk Menurut Status Perkawinan .....	19
Tabel 15 Jumlah Penduduk Menurut Status Perkawinan dan Kecamatan .....	20
Tabel 16 Jumlah Penduduk Menurut Kelompok Umur dan Status Perkawinan .....	21
Tabel 17 Jumlah Kepala Keluarga Menurut Status Perkawinan .....	23
Tabel 18 Jumlah Penduduk Penyandang Disabilitas .....	24
Tabel 19 Jumlah Penduduk dan Keluarga Kecamatan Juai Menurut Desa .....	27
Tabel 20 Jumlah Wajib KTP Kecamatan Juai Menurut Desa .....	29
Tabel 21 Jumlah Penduduk Kecamatan Juai Menurut Status Hubungan Keluarga .....	31


Tabel 22 Jumlah Penduduk Kecamatan Juai Menurut Kelompok Umur .....	32
Tabel 23 Jumlah Penduduk Kecamatan Juai Menurut Usia Sekolah .....	34
Tabel 24 Jumlah Penduduk Kecamatan Juai Menurut Pendidikan Yang Ditamatkan .....	35
Tabel 25 Jumlah Penduduk Kecamatan Juai Menurut Agama .....	36
Tabel 26 Jumlah Penduduk Kecamatan Juai Menurut Golongan Darah .....	37
Tabel 27 Jumlah Penduduk Kecamatan Juai Menurut Status Perkawinan .....	38
Tabel 28 Jumlah Penduduk Kecamatan Juai Menurut Kelompok Umur dan Status Perkawinan .....	39
Tabel 29 Jumlah Kepala Keluarga Kecamatan Juai Menurut Status Perkawinan .....	41
Tabel 30 Jumlah Penduduk Kecamatan Juai Penyandang Disabilitas .....	42
Tabel 31 Jumlah Penduduk dan Keluarga Kecamatan Halong Menurut Desa .....	45
Tabel 32 Jumlah Wajib KTP Kecamatan Halong Menurut Desa .....	47
Tabel 33 Jumlah Penduduk Kecamatan Halong Menurut Status Hubungan Keluarga .....	49
Tabel 34 Jumlah Penduduk Kecamatan Halong Menurut Kelompok Umur .....	50
Tabel 35 Jumlah Penduduk Kecamatan Halong Menurut Usia Sekolah .....	52
Tabel 36 Jumlah Penduduk Kecamatan Halong Menurut Pendidikan Yang Ditamatkan .....	53
Tabel 37 Jumlah Penduduk Kecamatan Halong Menurut Agama .....	54
Tabel 38 Jumlah Penduduk Kecamatan Halong Menurut Golongan Darah .....	55
Tabel 39 Jumlah Penduduk Kecamatan Halong Menurut Status Perkawinan .....	56
Tabel 40 Jumlah Penduduk Kecamatan Halong Menurut Kelompok Umur dan Status Perkawinan .....	57
Tabel 41 Jumlah Kepala Keluarga Kecamatan Halong Menurut Status Perkawinan .....	59
Tabel 42 Jumlah Penduduk Kecamatan Halong Penyandang Disabilitas .....	60
Tabel 43 Jumlah Penduduk dan Keluarga Kecamatan Awayan Menurut Desa .....	63
Tabel 44 Jumlah Wajib KTP Kecamatan Awayan Menurut Desa .....	65

Tabel 45 Jumlah Penduduk Kecamatan Awayan Menurut Status Hubungan Keluarga .....	67
Tabel 46 Jumlah Penduduk Kecamatan Awayan Menurut Kelompok Umur .....	68
Tabel 47 Jumlah Penduduk Kecamatan Awayan Menurut Usia Sekolah.....	70
Tabel 48 Jumlah Penduduk Kecamatan Awayan Menurut Pendidikan Yang Ditamatkan.....	71
Tabel 49 Jumlah Penduduk Kecamatan Awayan Menurut Agama .....	72
Tabel 50 Jumlah Penduduk Kecamatan Awayan Menurut Golongan Darah.....	73
Tabel 51 Jumlah Penduduk Kecamatan Awayan Menurut Status Perkawinan .....	74
Tabel 52 Jumlah Penduduk Kecamatan Awayan Menurut Kelompok Umur dan Status Perkawinan .....	75
Tabel 53 Jumlah Kepala Keluarga Kecamatan Awayan Menurut Status Perkawinan .....	77
Tabel 54 Jumlah Penduduk Kecamatan Awayan Penyandang Disabilitas .....	78
Tabel 55 Jumlah Penduduk dan Keluarga Kecamatan Batumandi Menurut Desa.....	81
Tabel 56 Jumlah Wajib KTP Kecamatan Batumandi Menurut Desa .....	83
Tabel 57 Jumlah Penduduk Kecamatan Batumandi Menurut Status Hubungan Keluarga .....	85
Tabel 58 Jumlah Penduduk Kecamatan Batumandi Menurut Kelompok Umur.....	86
Tabel 59 Jumlah Penduduk Kecamatan Batumandi Menurut Usia Sekolah .....	88
Tabel 60 Jumlah Penduduk Kecamatan Batumandi Menurut Pendidikan Yang Ditamatkan .....	89
Tabel 61 Jumlah Penduduk Kecamatan Batumandi Menurut Agama .....	90
Tabel 62 Jumlah Penduduk Kecamatan Batumandi Menurut Golongan Darah .....	91
Tabel 63 Jumlah Penduduk Kecamatan Batumandi Menurut Status Perkawinan.....	92
Tabel 64 Jumlah Penduduk Kecamatan Batumandi Menurut Kelompok Umur dan Status Perkawinan....	93
Tabel 65 Jumlah Kepala Keluarga Kecamatan Batumandi Menurut Status Perkawinan.....	95
Tabel 66 Jumlah Penduduk Kecamatan Batumandi Penyandang Disabilitas .....	96
Tabel 67 Jumlah Penduduk dan Keluarga Kecamatan Lampihong Menurut Desa .....	99

Tabel 68 Jumlah Wajib KTP Kecamatan Lampihong Menurut Desa .....	101
Tabel 69 Jumlah Penduduk Kecamatan Lampihong Menurut Status Hubungan Keluarga .....	103
Tabel 70 Jumlah Penduduk Kecamatan Lampihong Menurut Kelompok Umur .....	104
Tabel 71 Jumlah Penduduk Kecamatan Lampihong Menurut Usia Sekolah .....	106
Tabel 72 Jumlah Penduduk Kecamatan Lampihong Menurut Pendidikan Yang Ditamatkan .....	107
Tabel 73 Jumlah Penduduk Kecamatan Lampihong Menurut Agama .....	108
Tabel 74 Jumlah Penduduk Kecamatan Lampihong Menurut Golongan Darah .....	109
Tabel 75 Jumlah Penduduk Kecamatan Lampihong Menurut Status Perkawinan .....	110
Tabel 76 Jumlah Penduduk Kecamatan Lampihong Menurut Kelompok Umur dan Status Perkawinan..	111
Tabel 77 Jumlah Kepala Keluarga Kecamatan Lampihong Menurut Status Perkawinan .....	113
Tabel 78 Jumlah Penduduk Kecamatan Lampihong Penyandang Disabilitas .....	114
Tabel 79 Jumlah Penduduk dan Keluarga Kecamatan Paringin Menurut Desa .....	117
Tabel 80 Jumlah Wajib KTP Kecamatan Paringin Menurut Desa .....	119
Tabel 81 Jumlah Penduduk Kecamatan Paringin Menurut Status Hubungan Keluarga .....	121
Tabel 82 Jumlah Penduduk Kecamatan Paringin Menurut Kelompok Umur .....	122
Tabel 83 Jumlah Penduduk Kecamatan Paringin Menurut Usia Sekolah .....	124
Tabel 84 Jumlah Penduduk Kecamatan Paringin Menurut Pendidikan Yang Ditamatkan .....	125
Tabel 85 Jumlah Penduduk Kecamatan Paringin Menurut Agama .....	126
Tabel 86 Jumlah Penduduk Kecamatan Paringin Menurut Golongan Darah .....	127
Tabel 87 Jumlah Penduduk Kecamatan Paringin Menurut Status Perkawinan .....	128
Tabel 88 Jumlah Penduduk Kecamatan Paringin Menurut Kelompok Umur dan Status Perkawinan .....	129
Tabel 89 Jumlah Kepala Keluarga Kecamatan Paringin Menurut Status Perkawinan .....	131
Tabel 90 Jumlah Penduduk Kecamatan Paringin Penyandang Disabilitas .....	132



Tabel 91 Jumlah Penduduk dan Keluarga Kecamatan Paringin Selatan Menurut Desa.....	135
Tabel 92 Jumlah Wajib KTP Kecamatan Paringin Selatan Menurut Desa .....	137
Tabel 93 Jumlah Penduduk Kecamatan Paringin Selatan Menurut Status Hubungan Keluarga .....	139
Tabel 94 Jumlah Penduduk Kecamatan Paringin Selatan Menurut Kelompok Umur .....	140
Tabel 95 Jumlah Penduduk Kecamatan Paringin Selatan Menurut Usia Sekolah .....	142
Tabel 96 Jumlah Penduduk Kecamatan Paringin Selatan Menurut Pendidikan Yang Ditamatkan .....	143
Tabel 97 Jumlah Penduduk Kecamatan Paringin Selatan Menurut Agama .....	144
Tabel 98 Jumlah Penduduk Kecamatan Paringin Selatan Menurut Golongan Darah .....	145
Tabel 99 Jumlah Penduduk Kecamatan Paringin Selatan Menurut Status Perkawinan.....	146
Tabel 100 Jumlah Penduduk Kecamatan Paringin Selatan Menurut Kelompok Umur dan Status Perkawinan .....	147
Tabel 101 Jumlah Kepala Keluarga Kecamatan Paringin Selatan Menurut Status Perkawinan .....	149
Tabel 102 Jumlah Penduduk Kecamatan Paringin Selatan Penyandang Disabilitas.....	150
Tabel 103 Jumlah Penduduk dan Keluarga Kecamatan Tebing Tinggi .....	153
Tabel 104 Jumlah Wajib KTP Kecamatan Tebing Tinggi Menurut Desa .....	154
Tabel 105 Jumlah Penduduk Kecamatan Tebing Tinggi .....	155
Tabel 106 Jumlah Penduduk Kecamatan Tebing Tinggi Menurut Kelompok Umur.....	156
Tabel 107 Jumlah Penduduk Kecamatan Tebing Tinggi Menurut Usia Sekolah .....	158
Tabel 108 Jumlah Penduduk Kecamatan Tebing Tinggi Menurut .....	159
Tabel 109 Jumlah Penduduk Kecamatan Tebing Tinggi Menurut Agama .....	160
Tabel 110 Jumlah Penduduk Kecamatan Tebing Tinggi Menurut Golongan Darah .....	161
Tabel 111 Jumlah Penduduk Kecamatan Tebing Tinggi Menurut Status Perkawinan.....	162

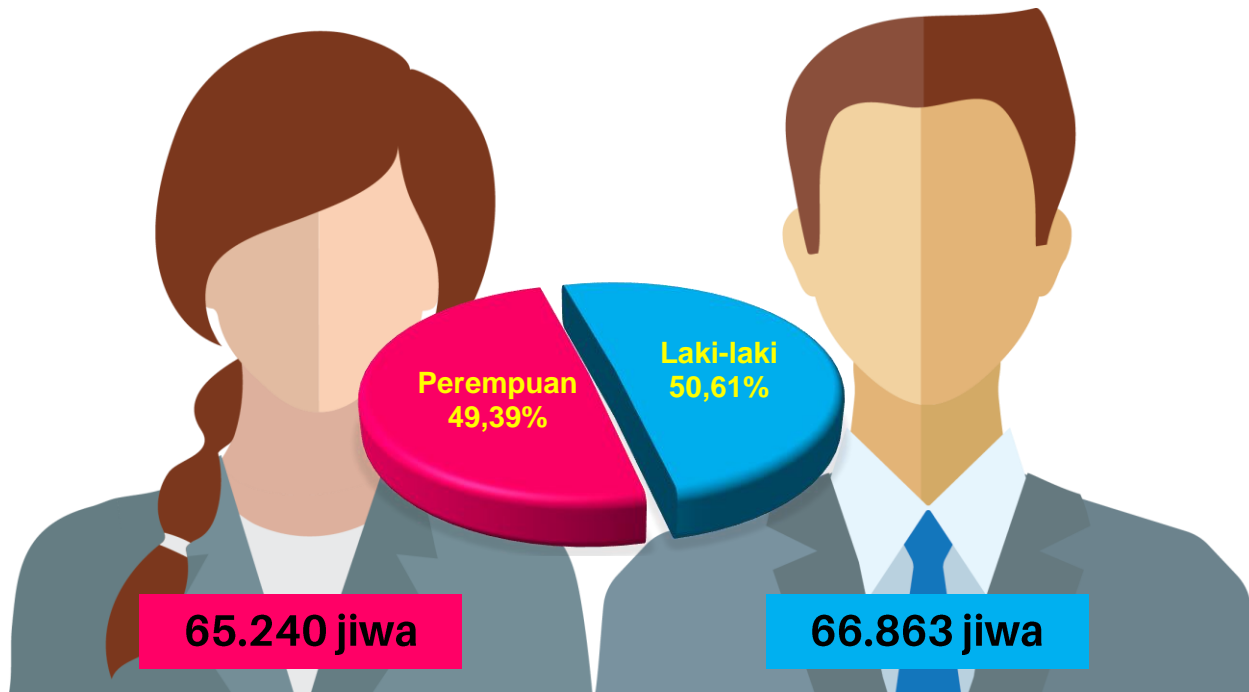


---

Tabel 112 Jumlah Penduduk Kecamatan Tebing Tinggi Menurut Kelompok Umur dan Status Perkawinan .....	163
Tabel 113 Jumlah Kepala Keluarga Kecamatan Tebing Tinggi Menurut .....	165
Tabel 114 Jumlah Penduduk Kecamatan Tebing Tinggi Penyandang Disabilitas .....	166

## DAFTAR GAMBAR

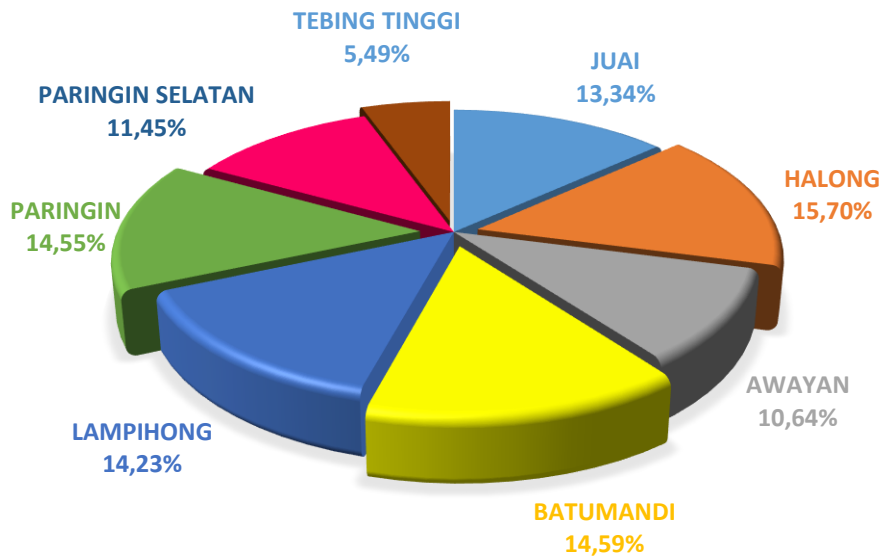
Gambar 1 Grafik Jumlah Penduduk Kabupaten Balangan Berdasarkan Jenis Kelamin .....	1
Gambar 2 Grafik Jumlah Persentase Penduduk Kabupaten Balangan Berdasarkan Kecamatan .....	3
Gambar 3 Grafik Persentase Keluarga Berdasarkan Kecamatan .....	5
Gambar 4 Grafik Persentase Penduduk dan Kepala Keluarga Kecamatan Juai Berdasarkan Jenis Kelamin .....	26
Gambar 5 Grafik Persentase Penduduk dan Kepala Keluarga Kecamatan Halong Berdasarkan Jenis Kelamin.....	44
Gambar 6 Grafik Persentase Penduduk dan Kepala Keluarga Kecamatan Awayan Berdasarkan Jenis Kelamin.....	62
Gambar 7 Grafik Persentase Penduduk dan Kepala Keluarga Kecamatan Batumandi Berdasarkan Jenis Kelamin.....	80
Gambar 8 Grafik Persentase Penduduk dan Kepala Keluarga Kecamatan Lampihong Berdasarkan Jenis Kelamin.....	98
Gambar 9 Grafik Persentase Penduduk dan Kepala Keluarga Kecamatan Paringin Berdasarkan Jenis Kelamin.....	116
Gambar 10 Grafik Persentase Penduduk dan Kepala Keluarga Kecamatan Paringin Selatan Berdasarkan Jenis Kelamin.....	134
Gambar 11 Grafik Persentase Penduduk dan Kepala Keluarga Kecamatan Tebing Tinggi Berdasarkan Jenis Kelamin.....	152



Gambar 1 Grafik Jumlah Penduduk Kabupaten Balangan Berdasarkan Jenis Kelamin

Tabel 1 Jumlah Penduduk Menurut Kecamatan

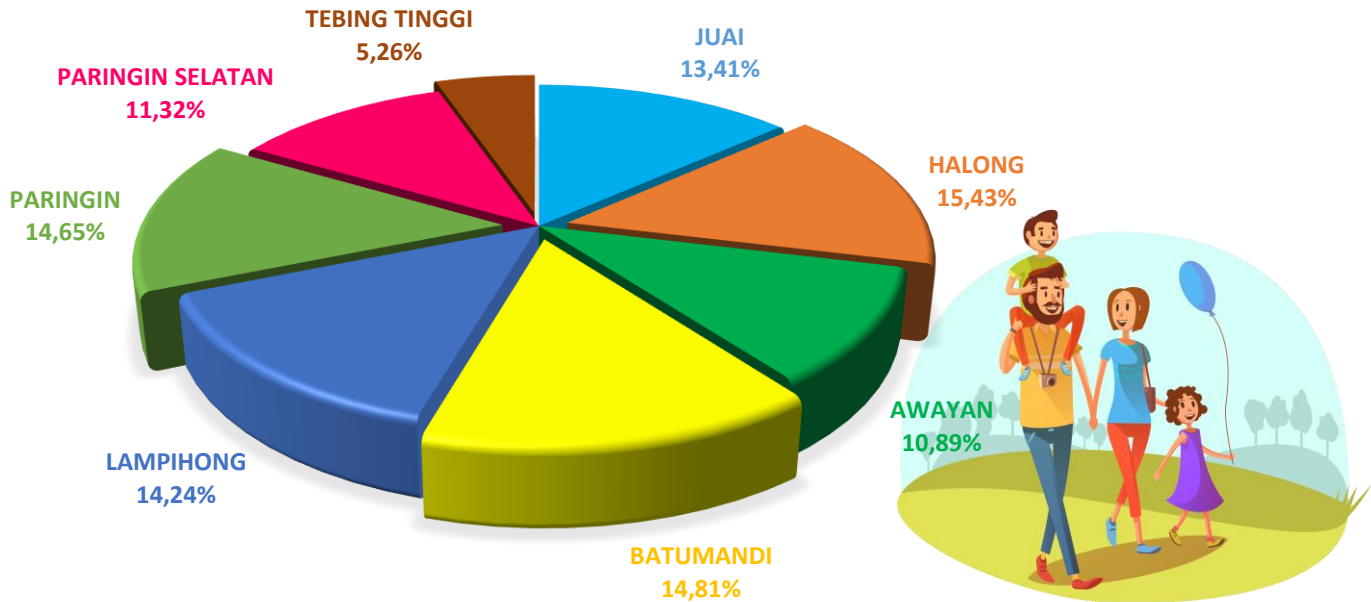
NO	KECAMATAN	LAKI-LAKI		PEREMPUAN		JUMLAH	
		JIWA	%	JIWA	%	JIWA	%
1	JUAI	8.883	13,29	8.743	13,40	17.626	13,34
2	HALONG	10.595	15,85	10.141	15,54	20.736	15,70
3	AWAYAN	7.096	10,61	6.962	10,67	14.058	10,64
4	BATUMANDI	9.861	14,75	9.417	14,43	19.278	14,59
5	LAMPIHONG	9.552	14,29	9.240	14,16	18.792	14,23
6	PARINGIN	9.620	14,39	9.604	14,72	19.224	14,55
7	PARINGIN SELATAN	7.601	11,37	7.531	11,54	15.132	11,45
8	TEBING TINGGI	3.655	5,47	3.602	5,52	7.257	5,49
<b>KAB. BALANGAN</b>		<b>66.863</b>	<b>100,00</b>	<b>65.240</b>	<b>100,00</b>	<b>132.103</b>	<b>100,00</b>



Gambar 2 Grafik Jumlah Persentase Penduduk Kabupaten Balangan Berdasarkan Kecamatan

Tabel 2 Jumlah Penduduk Menurut Kepala Keluarga

NO	KECAMATAN	LAKI-LAKI		PEREMPUAN		JUMLAH	
		JIWA	%	JIWA	%	JIWA	%
1	JUAI	4.587	13,63	1.143	12,59	5.730	13,41
2	HALONG	5.249	15,59	1.347	14,83	6.596	15,43
3	AWAYAN	3.550	10,55	1.106	12,18	4.656	10,89
4	BATUMANDI	4.963	14,74	1.366	15,04	6.329	14,81
5	LAMPIHONG	4.662	13,85	1.423	15,67	6.085	14,24
6	PARINGIN	4.990	14,82	1.272	14,01	6.262	14,65
7	PARINGIN SELATAN	3.869	11,49	971	10,69	4.840	11,32
8	TEBING TINGGI	1.793	5,33	454	5,00	2.247	5,26
<b>KAB. BALANGAN</b>		<b>33.663</b>	<b>100,00</b>	<b>9.082</b>	<b>100,00</b>	<b>42.745</b>	<b>100,00</b>



Gambar 3 Grafik Persentase Keluarga Berdasarkan Kecamatan



Tabel 3 Jumlah Penduduk Menurut Status Hubungan Keluarga

NO	STATUS HUBUNGAN KELUARGA	PENDUDUK					
		LAKI-LAKI		PEREMPUAN		JUMLAH	
		JIWA	%	JIWA	%	JIWA	%
1	Kepala Keluarga	33.663	50,35	9.082	13,92	42.745	32,40
2	Suami	6	0,01	0	0,00	6	0,00
3	Istri	0	0,00	28.363	43,47	28.363	21,50
4	Anak	31.628	47,30	25.991	39,84	57.619	43,60
5	Menantu	15	0,02	18	0,03	33	0,00
6	Cucu	581	0,87	467	0,72	1.048	0,80
7	Orangtua	25	0,04	397	0,61	422	0,30
8	Mertua	19	0,03	246	0,38	265	0,20
9	Famili Lain	884	1,32	659	1,01	1.543	1,20
10	Pembantu	2	0,00	1	0,00	3	0,00
11	Lainnya	40	0,06	16	0,02	56	0,00
	<b>JUMLAH</b>	<b>66.863</b>	<b>100,00</b>	<b>65.240</b>	<b>100,00</b>	<b>132.103</b>	<b>100</b>

Tabel 4 Jumlah Wajib KIA Menurut Kecamatan

NO	KECAMATAN	WAJIB KIA		
		L	P	L+P
1	JUAI	2.541	2.439	4.980
2	HALONG	3.120	2.982	6.102
3	AWAYAN	2.102	1.971	4.073
4	BATUMANDI	2.879	2.574	5.453
5	LAMPIHONG	2.831	2.464	5.295
6	PARINGIN	2.906	2.742	5.648
7	PARINGIN SELATAN	2.423	2.206	4.629
8	TEBING TINGGI	1.121	1.144	2.265
	<b>KAB. BALANGAN</b>	<b>19.923</b>	<b>18.522</b>	<b>38.445</b>

Tabel 5 Jumlah Penduduk Menurut Kelompok Umur

NO	KELOMPOK UMUR	PENDUDUK		
		L	P	JLH
1	00-04	4.736	4.366	9.102
2	05-09	6.612	5.981	12.593
3	10-14	6.144	5.868	12.012
4	15-19	6.080	5.926	12.006
5	20-24	6.011	5.622	11.633
6	25-29	5.584	5.644	11.228
7	30-34	5.958	5.791	11.749
8	35-39	5.354	5.255	10.609
9	40-44	4.953	4.967	9.920
10	45-49	4.360	4.331	8.691
11	50-54	3.774	3.894	7.668

NO	KELOMPOK UMUR	PENDUDUK		
		L	P	JLH
12	55-59	2.967	2.857	5.824
13	60-64	2.211	2.153	4.364
14	65-69	1.059	1.041	2.100
15	70-74	588	793	1.381
16	75+	472	751	1.223
	<b>JUMLAH</b>	<b>66.863</b>	<b>65.240</b>	<b>132.103</b>

Tabel 6 Jumlah Penduduk Usia Pra Sekolah

NO	KECAMATAN	PENDUDUK		
		L	P	JLH
1	JUAI	954	863	1.817
2	HALONG	1.073	977	2.050
3	AWAYAN	760	712	1.472
4	BATUMANDI	1.047	897	1.944
5	LAMPIHONG	1.068	896	1.964
6	PARINGIN	1.155	1.025	2.180
7	PARINGIN SELATAN	900	839	1.739
8	TEBING TINGGI	364	391	755
	<b>JUMLAH</b>	<b>7.321</b>	<b>6.600</b>	<b>13.921</b>

Tabel 7 Jumlah Penduduk Usia Sekolah Dasar (7-12 Tahun)

NO	KECAMATAN	PENDUDUK		
		L	P	JLH
1	JUAI	1.004	961	1.965
2	HALONG	1.271	1.236	2.507
3	AWAYAN	794	763	1.557
4	BATUMANDI	1.118	1.051	2.169
5	LAMPIHONG	1.085	981	2.066
6	PARINGIN	1.107	1.096	2.203
7	PARINGIN SELATAN	969	856	1.825
8	TEBING TINGGI	436	436	872
	<b>JUMLAH</b>	<b>7.784</b>	<b>7.380</b>	<b>15.164</b>

Tabel 8 Jumlah Penduduk Usia Sekolah Menengah Pertama (13-15 Tahun)

NO	KECAMATAN	PENDUDUK		
		L	P	JLH
1	JUAI	455	458	913
2	HALONG	580	565	1.145
3	AWAYAN	404	385	789
4	BATUMANDI	511	463	974
5	LAMPIHONG	495	424	919
6	PARINGIN	483	477	960
7	PARINGIN SELATAN	425	383	808
8	TEBING TINGGI	242	235	477
	<b>JUMLAH</b>	<b>3.595</b>	<b>3.390</b>	<b>6.985</b>

Tabel 9 Jumlah Penduduk Usia Sekolah Menengah Atas (16-18 Tahun)

NO	KECAMATAN	PENDUDUK		
		L	P	JLH
1	JUAI	455	493	948
2	HALONG	588	597	1.185
3	AWAYAN	421	390	811
4	BATUMANDI	559	524	1.083
5	LAMPIHONG	512	510	1.022
6	PARINGIN	534	498	1.032
7	PARINGIN SELATAN	391	394	785
8	TEBING TINGGI	243	230	473
	<b>JUMLAH</b>	<b>3.703</b>	<b>3.636</b>	<b>7.339</b>



Tabel 10 Jumlah Penduduk Menurut Pendidikan Yang Ditamatkan

NO	JENJANG PENDIDIKAN	PENDUDUK		
		L	P	JLH
1	Tidak/Belum Sekolah	13.199	13.260	26.459
2	Belum Tamat SD/Sederajat	6.598	6.000	12.598
3	Tamat SD/Sederajat	22.751	24.835	47.586
4	SLTP/Sederajat	11.228	10.524	21.752
5	SLTA/Sederajat	10.241	7.198	17.439
6	Diploma I/II	283	320	603
7	Akademi/Diploma III/S. Muda	364	611	975
8	Diploma IV/Strata I	2.052	2.421	4.473
9	Strata II	146	71	217
10	Strata III	1	0	1
	<b>JUMLAH</b>	<b>66.863</b>	<b>65.240</b>	<b>132.103</b>

Tabel 11 Jumlah Penduduk Menurut Usia Produktif dan Beban Tanggungan

NO	KECAMATAN	USIA MUDA (0 - 14 TAHUN)			USIA PRODUKTIF (15 - 64 TAHUN)			USIA TUA (65 + TAHUN)		
		L	P	JLH	L	P	JLH	L	P	JLH
1	JUAI	2.272	2.130	4.402	6.347	6.257	12.604	264	356	620
2	HALONG	2.731	2.578	5.309	7.530	7.207	14.737	334	356	690
3	AWAYAN	1.814	1.742	3.556	5.034	4.912	9.946	248	308	556
4	BATUMANDI	2.506	2.256	4.762	6.971	6.766	13.737	384	395	779
5	LAMPIHONG	2.478	2.151	4.629	6.744	6.693	13.437	330	396	726
6	PARINGIN	2.565	2.434	4.999	6.784	6.799	13.583	271	371	642
7	PARINGIN SELATAN	2.163	1.952	4.115	5.239	5.289	10.528	199	290	489
8	TEBING TINGGI	963	972	1.935	2.603	2.517	5.120	89	113	202
	<b>JUMLAH</b>	<b>17.492</b>	<b>16.215</b>	<b>33.707</b>	<b>47.252</b>	<b>46.440</b>	<b>93.692</b>	<b>2.119</b>	<b>2.585</b>	<b>4.704</b>

Tabel 22 Jumlah Penduduk Menurut Golongan Darah

NO	GOLONGAN DARAH	PENDUDUK		
		L	P	JLH
1	A	1.515	1.463	2.978
2	B	1.742	1.688	3.430
3	AB	938	860	1.798
4	O	1.981	1.594	3.575
5	A+	34	30	64
6	A-	2	9	11
7	B+	25	24	49
8	B-	9	9	18
9	AB+	15	12	27
10	AB-	22	24	46
11	O+	49	56	105
12	O-	142	149	291
13	Tidak Tahu	60.389	59.322	119.711
	<b>JUMLAH</b>	<b>66.863</b>	<b>65.240</b>	<b>132.103</b>

Tabel 13 Jumlah Penduduk Menurut Agama

NO	AGAMA	PENDUDUK		
		L	P	JLH
1	ISLAM	63.135	61.641	124.776
2	KRISTEN	475	429	904
3	KATHOLIK	142	133	275
4	HINDU	897	957	1.854
5	BUDHA	2.183	2.047	4.230
6	KONG HUCHU	0	0	0
7	ALIRAN KEPERCAYAAN	31	33	64
	<b>JUMLAH</b>	<b>66.863</b>	<b>65.240</b>	<b>132.103</b>

Tabel 14 Jumlah Penduduk Menurut Agama dan Kecamatan

NO	KECAMATAN	AGAMA							JUMLAH
		ISLAM	KRISTEN	KHATOLIK	HINDU	BUDHA	KON GHU CU	ALIRAN KEPER CAYAA N	
1	JUAI	17.567	21	37	1	0	0	0	17.626
2	HALONG	15.368	582	204	397	4.184	0	1	20.736
3	AWAYAN	14.048	6	4	0	0	0	0	14.058
4	BATUMANDI	19.255	15	4	0	4	0	0	19.278
5	LAMPIHONG	18.791	0	0	1	0	0	0	18.792
6	PARINGIN	19.113	86	9	9	7	0	0	19.224
7	PARINGIN SELATAN	15.052	57	15	8	0	0	0	15.132
8	TEBING TINGGI	5.582	137	2	1.438	35	0	63	7.257
	<b>JUMLAH</b>	<b>124.776</b>	<b>904</b>	<b>275</b>	<b>1.854</b>	<b>4.230</b>	<b>0</b>	<b>64</b>	<b>132.103</b>

Tabel 15 Jumlah Penduduk Menurut Status Perkawinan

NO	STATUS PERKAWINAN	PENDUDUK		
		L	P	JLH
1	BELUM KAWIN	34.186	27.108	61.294
2	KAWIN	30.754	31.462	62.216
3	CERAI HIDUP	844	1.679	2.523
4	CERAI MATI	1.079	4.991	6.070
	<b>JUMLAH</b>	<b>66.863</b>	<b>65.240</b>	<b>132.103</b>

Tabel 16 Jumlah Penduduk Menurut Status Perkawinan dan Kecamatan

NO	KECAMATAN	STATUS PERKAWINAN				JUMLAH
		BELUM KAWIN	KAWIN	CERAI HIDUP	CERAI MATI	
1	JUAI	7.954	8.557	334	781	17.626
2	HALONG	9.974	9.637	320	805	20.736
3	AWAYAN	6.546	6.499	272	741	14.058
4	BATUMANDI	8.847	9.094	399	938	19.278
5	LAMPIHONG	8.722	8.668	397	1.005	18.792
6	PARINGIN	8.755	9.175	420	874	19.224
7	PARINGIN SELATAN	6.971	7.246	270	645	15.132
8	TEBING TINGGI	3.525	3.340	111	281	7.257
	<b>JUMLAH</b>	<b>61.294</b>	<b>62.216</b>	<b>2.523</b>	<b>6.070</b>	<b>132.103</b>

Tabel 17 Jumlah Penduduk Menurut Kelompok Umur dan Status Perkawinan

NO	KELOMPOK UMUR	STATUS PERKAWINAN				JUMLAH
		BELUM KAWIN	KAWIN	CERAI HIDUP	CERAI MATI	
1	00-04	9.102	0	0	0	9.102
2	05-09	12.593	0	0	0	12.593
3	10-14	12.012	0	0	0	12.012
4	15-19	11.810	193	3	0	12.006
5	20-24	8.618	2.962	47	6	11.633
6	25-29	3.639	7.366	181	42	11.228
7	30-34	1.645	9.716	288	100	11.749
8	35-39	768	9.342	357	142	10.609
9	40-44	445	8.793	369	313	9.920
10	45-49	250	7.600	345	496	8.691



NO	KELOMPOK UMUR	STATUS PERKAWINAN				JUMLAH
		BELUM KAWIN	KAWIN	CERAI HIDUP	CERAI MATI	
11	50-54	204	6.348	323	793	7.668
12	55-59	75	4.457	258	1.034	5.824
13	60-64	61	3.051	182	1.070	4.364
14	65-69	30	1.266	80	724	2.100
15	70-74	21	662	50	648	1.381
16	75+	21	460	40	702	1.223
	<b>JUMLAH</b>	<b>61.294</b>	<b>62.216</b>	<b>2.523</b>	<b>6.070</b>	<b>132.103</b>

Tabel 38 Jumlah Kepala Keluarga Menurut Status Perkawinan

NO	KECAMATAN	STATUS PERKAWINAN				JUMLAH
		BELUM KAWIN	KAWIN	CERAI HIDUP	CERAI MATI	
1	JUAI	232	4.527	287	684	5.730
2	HALONG	443	5.161	277	715	6.596
3	AWAYAN	263	3.478	235	680	4.656
4	BATUMANDI	329	4.820	330	850	6.329
5	LAMPIHONG	279	4.540	334	932	6.085
6	PARINGIN	269	4.846	384	763	6.262
7	PARINGIN SELATAN	255	3.799	229	557	4.840
8	TEBING TINGGI	130	1.762	102	253	2.247
	<b>JUMLAH</b>	<b>2.200</b>	<b>32.933</b>	<b>2.178</b>	<b>5.434</b>	<b>42.745</b>

Tabel 19 Jumlah Penduduk Penyandang Disabilitas

NO	JENIS CACAT	PENDUDUK		
		L	P	JLH
1	CACAT FISIK	40	27	67
2	CACAT NETRA	29	31	60
3	CACAT RUNGU/WICARA	25	29	54
4	CACAT MENTAL/JIWA	54	42	96
5	CACAT FISIK DAN MENTAL	12	14	26
6	CACAT LAINNYA	20	17	37
	<b>JUMLAH</b>	<b>180</b>	<b>160</b>	<b>340</b>

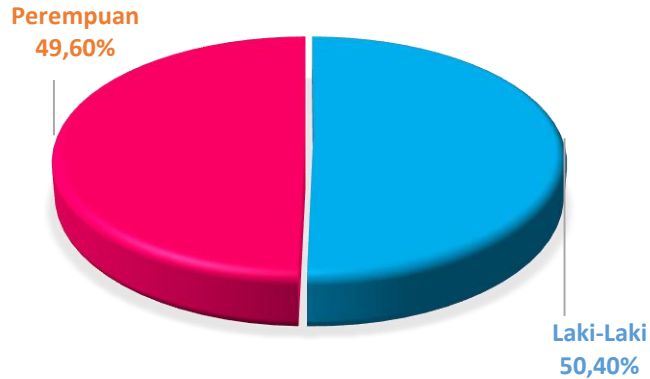


# KECAMATAN JUAL

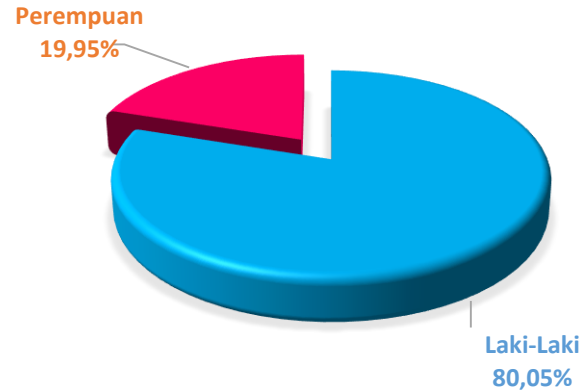
Buku Agregat Kependudukan Semester II Tahun 2020  
Kabupaten Balangan

Dinas Kependudukan dan Pencatatan Sipil Kabupaten Balangan

## PENDUDUK



## KEPALA KELUARGA



Gambar 4 Grafik Persentase Penduduk dan Kepala Keluarga Kecamatan Juai Berdasarkan Jenis Kelamin

Tabel 204 Jumlah Penduduk dan Keluarga Kecamatan Juai Menurut Desa

NO	KODE	DESA	PENDUDUK			KEPALA KELUARGA		
			L	P	JLH	L	P	JLH
1	2001	MUARA NINIAN	457	486	943	238	62	300
2	2002	HAMARUNG	528	526	1.054	254	67	321
3	2003	JUAI	320	328	648	154	67	221
4	2004	BUNTU KARAU	738	750	1.488	398	88	486
5	2005	BATA	293	281	574	148	38	186
6	2006	GALUMBANG	358	385	743	186	77	263
7	2007	SUNGAI BATUNG	434	425	859	218	57	275
8	2008	SIRAP	521	520	1.041	280	74	354
9	2009	TIGARUN	210	197	407	116	36	152
10	2010	TELUK BAYUR	423	443	866	225	60	285
11	2011	PAMURUS	186	187	373	94	21	115
12	2012	MARIAS	381	355	736	193	48	241

NO	KODE	DESA	PENDUDUK			KEPALA KELUARGA		
			L	P	JLH	L	P	JLH
13	2013	LALAYAU	546	567	1.113	286	66	352
14	2014	MIHU	403	387	790	195	58	253
15	2015	HUKAI	472	449	921	229	53	282
16	2016	TAWAHAN	492	463	955	242	52	294
17	2017	GULINGGANG	382	354	736	174	47	221
18	2018	MUNGKUR UYAM	455	434	889	231	61	292
19	2019	PANIMBAAN	148	159	307	82	22	104
20	2020	WONOREJO	119	103	222	70	17	87
21	2021	SUMBER REJEKI	1.017	944	1.961	574	72	646
		<b>JUMLAH</b>	<b>8.883</b>	<b>8.743</b>	<b>17.626</b>	<b>4.587</b>	<b>1.143</b>	<b>5.730</b>

Tabel 21 Jumlah Wajib KTP Kecamatan Juai Menurut Desa

NO	KODE	DESA	WAJIB KTP		
			L	P	L+P
1	2001	MUARA NINIAN	321	345	666
2	2002	HAMARUNG	345	361	706
3	2003	JUAI	233	264	497
4	2004	BUNTU KARAU	553	552	1.105
5	2005	BATA	203	198	401
6	2006	GALUMBANG	274	308	582
7	2007	SUNGAI BATUNG	307	316	623
8	2008	SIRAP	377	394	771
9	2009	TIGARUN	158	144	302
10	2010	TELUK BAYUR	303	318	621
11	2011	PAMURUS	124	122	246



NO	KODE	DESA	WAJIB KTP		
			L	P	L+P
12	2012	MARIAS	272	263	535
13	2013	LALAYAU	399	393	792
14	2014	MIHU	292	286	578
15	2015	HUKAI	322	319	641
16	2016	TAWAHAN	337	319	656
17	2017	GULINGGANG	253	237	490
18	2018	MUNGKUR UYAM	328	315	643
19	2019	PANIMBAAN	102	116	218
20	2020	WONOREJO	88	68	156
21	2021	SUMBER REJEKI	751	666	1.417
		<b>JUMLAH</b>	<b>6.342</b>	<b>6.304</b>	<b>12.646</b>

Tabel 22 Jumlah Penduduk Kecamatan Juai Menurut Status Hubungan Keluarga

NO	STATUS HUBUNGAN KELUARGA	PENDUDUK		
		L	P	L+P
1	KEPALA KELUARGA	4.587	1.143	5.730
2	SUAMI	0	0	0
3	ISTRI	0	3.883	3.883
4	ANAK	4.103	3.490	7.593
5	MENANTU	0	2	2
6	CUCU	68	48	116
7	ORANG TUA	4	52	56
8	MERTUA	3	43	46
9	FAMILI LAIN	112	81	193
10	PEMBANTU	0	0	0
11	LAINNYA	6	1	7
	<b>JUMLAH</b>	<b>8.883</b>	<b>8.743</b>	<b>17.626</b>

Tabel 53 Jumlah Penduduk Kecamatan Juai Menurut Kelompok Umur

NO	KELOMPOK UMUR	PENDUDUK		
		L	P	L+P
1	00-04	618	572	1.190
2	05-09	824	773	1.597
3	10-14	830	785	1.615
4	15-19	757	791	1.548
5	20-24	789	736	1.525
6	25-29	752	795	1.547
7	30-34	780	832	1.612
8	35-39	770	736	1.506
9	40-44	719	651	1.370
10	45-49	589	535	1.124

NO	KELOMPOK UMUR	PENDUDUK		
		L	P	L+P
11	50-54	512	531	1.043
12	55-59	390	370	760
13	60-64	289	280	569
14	65-69	134	128	262
15	70-74	67	104	171
16	75+	63	124	187
	<b>JUMLAH</b>	<b>8.883</b>	<b>8.743</b>	<b>17.626</b>

Tabel 24 Jumlah Penduduk Kecamatan Juai Menurut Usia Sekolah

NO	KELOMPOK USIA SEKOLAH	PENDUDUK		
		L	P	L+P
1	PRA SEKOLAH (1 - 6 TAHUN)	954	863	1.817
2	SD (7 - 12 TAHUN)	1.004	961	1.965
3	SMP (13 - 15 TAHUN)	455	458	913
4	SMA (16 - 18 TAHUN)	455	493	948
	<b>JUMLAH</b>	<b>2.868</b>	<b>2.775</b>	<b>5.643</b>

Tabel 25 Jumlah Penduduk Kecamatan Juai Menurut Pendidikan Yang Ditamatkan

NO	JENJANG PENDIDIKAN	PENDUDUK		
		L	P	L+P
1	Tidak/Belum Sekolah	1.724	1.855	3.579
2	Belum Tamat SD/Sederajat	816	751	1.567
3	Tamat SD/Sederajat	3.199	3.506	6.705
4	SLTP/Sederajat	1.655	1.495	3.150
5	SLTA/Sederajat	1.250	832	2.082
6	Diploma I/II	23	25	48
7	Akademi/Diploma III/S. Muda	38	57	95
8	Diploma IV/Strata I	176	217	393
9	Strata II	2	5	7
10	Strata III	0	0	0
	<b>JUMLAH</b>	<b>8.883</b>	<b>8.743</b>	<b>17.626</b>

Tabel 266 Jumlah Penduduk Kecamatan Juai Menurut Agama

NO	AGAMA	PENDUDUK		
		L	P	L+P
1	ISLAM	8.849	8.718	17.567
2	KRISTEN	12	9	21
3	KATHOLIK	22	15	37
4	HINDU	0	1	1
5	BUDHA	0	0	0
6	KONG HUCHU	0	0	0
7	ALIRAN KEPERCAYAAN	0	0	0
	<b>JUMLAH</b>	<b>8.883</b>	<b>8.743</b>	<b>17.626</b>

Tabel 27 Jumlah Penduduk Kecamatan Juai Menurut Golongan Darah

NO	GOLONGAN DARAH	PENDUDUK		
		L	P	L+P
1	A	150	114	264
2	B	168	172	340
3	AB	139	126	265
4	O	189	146	335
5	A+	2	2	4
6	A-	0	2	2
7	B+	3	2	5
8	B-	3	0	3
9	AB+	0	1	1
10	AB-	2	2	4
11	O+	10	8	18
12	O-	19	21	40
13	Tidak Tahu	8.198	8.147	16.345
	<b>JUMLAH</b>	<b>8.883</b>	<b>8.743</b>	<b>17.626</b>



Tabel 28 Jumlah Penduduk Kecamatan Juai Menurut Status Perkawinan

NO	STATUS PERKAWINAN	PENDUDUK		
		L	P	L+P
1	BELUM KAWIN	4.386	3.568	7.954
2	KAWIN	4.247	4.310	8.557
3	CERAI HIDUP	117	217	334
4	CERAI MATI	133	648	781
	<b>JUMLAH</b>	<b>8.883</b>	<b>8.743</b>	<b>17.626</b>

Tabel 29 Jumlah Penduduk Kecamatan Juai Menurut Kelompok Umur dan Status Perkawinan

NO	KELOMPOK UMUR	STATUS PERKAWINAN			
		BELUM KAWIN	KAWIN	CERAI HIDUP	CERAI MATI
1	00-04	1.190	0	0	0
2	05-09	1.597	0	0	0
3	10-14	1.615	0	0	0
4	15-19	1.524	23	1	0
5	20-24	1.107	408	10	0
6	25-29	476	1.035	29	7
7	30-34	219	1.334	43	16
8	35-39	98	1.345	43	20
9	40-44	56	1.227	49	38
10	45-49	32	995	41	56
11	50-54	21	882	40	100

NO	KELOMPOK UMUR	STATUS PERKAWINAN			
		BELUM KAWIN	KAWIN	CERAI HIDUP	CERAI MATI
12	55-59	7	587	33	133
13	60-64	8	404	17	140
14	65-69	1	162	13	86
15	70-74	1	84	6	80
16	75+	2	71	9	105
	<b>JUMLAH</b>	<b>7.954</b>	<b>8.557</b>	<b>334</b>	<b>781</b>

Tabel 30 Jumlah Kepala Keluarga Kecamatan Juai Menurut Status Perkawinan

NO	STATUS PERKAWINAN	KEPALA KELUARGA		
		L	P	L+P
1	BELUM KAWIN	175	57	232
2	KAWIN	4.188	339	4.527
3	CERAI HIDUP	97	190	287
4	CERAI MATI	127	557	684
	<b>JUMLAH</b>	<b>4.587</b>	<b>1.143</b>	<b>5.730</b>

Tabel 31 Jumlah Penduduk Kecamatan Juai Penyandang Disabilitas

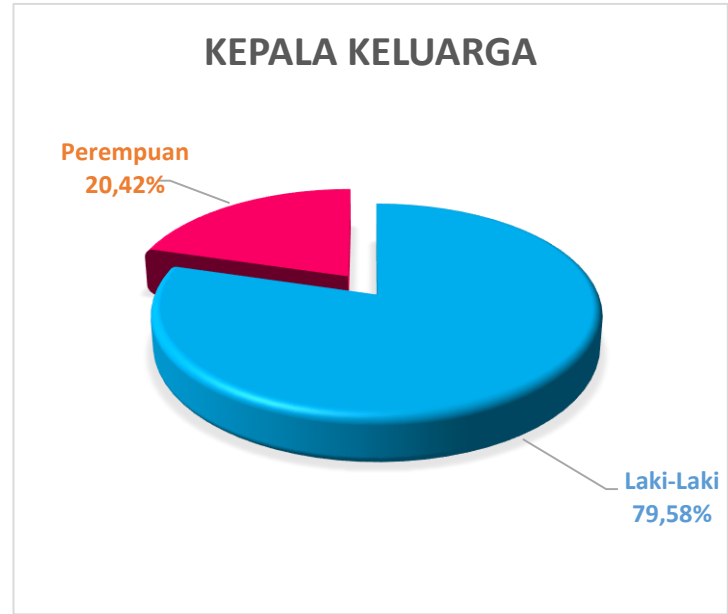
NO	PENYANDANG CACAT	PENDUDUK		
		L	P	L+P
1	CACAT FISIK	3	4	7
2	CACAT NETRA	4	5	9
3	CACAT RUNGU/WICARA	2	4	6
4	CACAT MENTAL/JIWA	6	3	9
5	CACAT FISIK DAN MENTAL	1	2	3
6	CACAT LAINNYA	5	2	7
	<b>JUMLAH</b>	<b>21</b>	<b>20</b>	<b>41</b>



# KECAMATAN HALONG

Buku Agregat Kependudukan Semester II Tahun 2020  
Kabupaten Balangan

Dinas Kependudukan dan Pencatatan Sipil Kabupaten Balangan



Gambar 5 Grafik Persentase Penduduk dan Kepala Keluarga Kecamatan Halong Berdasarkan Jenis Kelamin

Tabel 32 Jumlah Penduduk dan Keluarga Kecamatan Halong Menurut Desa

NO	KODE	DESA	PENDUDUK			KEPALA KELUARGA		
			L	P	L+P	L	P	L+P
1	2001	HAUWAI	891	838	1.729	457	97	554
2	2002	BANGKAL	344	338	682	174	57	231
3	2003	MANTUYAN	665	571	1.236	312	82	394
4	2004	TABUAN	544	524	1.068	272	67	339
5	2005	HALONG	1.256	1.279	2.535	642	141	783
6	2008	PUYUN	188	181	369	97	28	125
7	2009	BUNTU PILANDUK	139	144	283	70	22	92
8	2010	GUNUNG RIUT	327	324	651	177	34	211
9	2011	KAPUL	481	468	949	248	62	310
10	2012	MAMANTANG	189	165	354	89	21	110
11	2013	BINJAI PUNGGAL	796	784	1.580	394	108	502
12	2014	LIYU	181	193	374	97	30	127



NO	KODE	DESA	PENDUDUK			KEPALA KELUARGA		
			L	P	L+P	L	P	L+P
13	2015	BINUANG SANTANG	434	388	822	186	50	236
14	2016	ANIUNGAN	112	99	211	50	21	71
15	2017	BINJU	224	252	476	107	50	157
16	2018	KARYA	321	299	620	152	37	189
17	2019	UREN	494	448	942	236	72	308
18	2020	MARAJAI	269	246	515	125	41	166
19	2021	SURYATAMA	407	399	806	233	34	267
20	2022	BARUH PANYAMBARAN	529	533	1.062	262	85	347
21	2023	MAUYA	375	350	725	182	40	222
22	2024	PADANG RAYA	718	663	1.381	322	90	412
23	2025	SUMBER AGUNG	378	349	727	201	35	236
24	2026	MAMIGANG	333	306	639	164	43	207
		<b>JUMLAH</b>	<b>10.595</b>	<b>10.141</b>	<b>20.736</b>	<b>5.249</b>	<b>1.347</b>	<b>6.596</b>

Tabel 33 Jumlah Wajib KTP Kecamatan Halong Menurut Desa

NO	KODE	DESA	WAJIB KTP		
			L	P	L+P
1	2001	HAUWAI	629	558	1.187
2	2002	BANGKAL	241	239	480
3	2003	MANTUYAN	482	435	917
4	2004	TABUAN	400	400	800
5	2005	HALONG	883	897	1.780
6	2008	PUYUN	143	125	268
7	2009	BUNTU PILANDUK	106	111	217
8	2010	GUNUNG RIUT	243	237	480
9	2011	KAPUL	352	331	683
10	2012	MAMANTANG	125	110	235
11	2013	BINJAI PUNGGAL	540	536	1.076
12	2014	LIYU	136	141	277

NO	KODE	DESA	WAJIB KTP		
			L	P	L+P
13	2015	BINUANG SANTANG	283	250	533
14	2016	ANIUNGAN	75	77	152
15	2017	BINJU	157	182	339
16	2018	KARYA	230	208	438
17	2019	UREN	365	319	684
18	2020	MARAJAI	186	174	360
19	2021	SURYATAMA	288	285	573
20	2022	BARUH PANYAMBARAN	369	393	762
21	2023	MAUYA	259	246	505
22	2024	PADANG RAYA	478	436	914
23	2025	SUMBER AGUNG	272	258	530
24	2026	MAMIGANG	233	211	444
		<b>JUMLAH</b>	<b>7.475</b>	<b>7.159</b>	<b>14.634</b>

Tabel 34 Jumlah Penduduk Kecamatan Halong Menurut Status Hubungan Keluarga

NO	STATUS HUBUNGAN KELUARGA	PENDUDUK		
		L	P	L+P
1	Kepala Keluarga	5.249	1.347	6.596
2	Suami	3	0	3
3	Istri	0	4.349	4.349
4	Anak	5.108	4.195	9.303
5	Menantu	2	6	8
6	Cucu	52	52	104
7	Orangtua	3	65	68
8	Mertua	2	26	28
9	Famili Lain	160	97	257
10	Pembantu	1	1	2
11	Lainnya	15	3	18
	<b>JUMLAH</b>	<b>10.595</b>	<b>10.141</b>	<b>20.736</b>

Tabel 35 Jumlah Penduduk Kecamatan Halong Menurut Kelompok Umur

NO	KELOMPOK UMUR	PENDUDUK		
		L	P	L+P
1	00-04	665	630	1.295
2	05-09	1.036	939	1.975
3	10-14	1.030	1.009	2.039
4	15-19	992	985	1.977
5	20-24	976	915	1.891
6	25-29	874	901	1.775
7	30-34	938	833	1.771
8	35-39	847	844	1.691
9	40-44	846	797	1.643
10	45-49	735	669	1.404
11	50-54	590	579	1.169
12	55-59	389	416	805

NO	KELOMPOK UMUR	PENDUDUK		
		L	P	L+P
13	60-64	343	268	611
14	65-69	132	142	274
15	70-74	125	120	245
16	75+	77	94	171
	<b>JUMLAH</b>	<b>10.595</b>	<b>10.141</b>	<b>20.736</b>

Tabel 36 Jumlah Penduduk Kecamatan Halong Menurut Usia Sekolah

NO	KELOMPOK USIA SEKOLAH	PENDUDUK		
		L	P	L+P
1	PRA SEKOLAH (1 - 6 TAHUN)	1.073	977	2.050
2	SD (7 - 12 TAHUN)	1.271	1.236	2.507
3	SMP (13 - 15 TAHUN)	580	565	1.145
4	SMA (16 - 18 TAHUN)	588	597	1.185
	<b>JUMLAH</b>	<b>3.512</b>	<b>3.375</b>	<b>6.887</b>

Tabel 377 Jumlah Penduduk Kecamatan Halong Menurut Pendidikan Yang Ditamatkan

NO	JENJANG PENDIDIKAN	PENDUDUK		
		L	P	L+P
1	Tidak/Belum Sekolah	2.453	2.491	4.944
2	Belum Tamat SD/Sederajat	1.171	1.050	2.221
3	Tamat SD/Sederajat	3.828	3.958	7.786
4	SLTP/Sederajat	1.523	1.409	2.932
5	SLTA/Sederajat	1.278	886	2.164
6	Diploma I/II	49	45	94
7	Akademi/Diploma III/S. Muda	36	57	93
8	Diploma IV/Strata I	244	243	487
9	Strata II	13	2	15
10	Strata III	0	0	0
	<b>JUMLAH</b>	<b>10.595</b>	<b>10.141</b>	<b>20.736</b>



Tabel 38 Jumlah Penduduk Kecamatan Halong Menurut Agama

NO	AGAMA	PENDUDUK		
		L	P	L+P
1	ISLAM	7.844	7.524	15.368
2	KRISTEN	290	292	582
3	KATHOLIK	99	105	204
4	HINDU	203	194	397
5	BUDHA	2.158	2.026	4.184
6	KONG HUCHU	0	0	0
7	ALIRAN KEPERCAYAAN	1	0	1
	<b>JUMLAH</b>	<b>10.595</b>	<b>10.141</b>	<b>20.736</b>

Tabel 39 Jumlah Penduduk Kecamatan Halong Menurut Golongan Darah

NO	GOLONGAN DARAH	PENDUDUK		
		L	P	L+P
1	A	140	148	288
2	B	127	94	221
3	AB	101	85	186
4	O	156	108	264
5	A+	6	2	8
6	A-	0	0	0
7	B+	3	1	4
8	B-	0	0	0
9	AB+	1	1	2
10	AB-	1	0	1
11	O+	6	6	12
12	O-	15	24	39
13	Tidak Tahu	10.039	9.672	19.711
	<b>JUMLAH</b>	<b>10.595</b>	<b>10.141</b>	<b>20.736</b>

Tabel 40 Jumlah Penduduk Kecamatan Halong Menurut Status Perkawinan

NO	STATUS PERKAWINAN	PENDUDUK		
		L	P	L+P
1	BELUM KAWIN	5.549	4.425	9.974
2	KAWIN	4.763	4.874	9.637
3	CERAI HIDUP	111	209	320
4	CERAI MATI	172	633	805
	<b>JUMLAH</b>	<b>10.595</b>	<b>10.141</b>	<b>20.736</b>

Tabel 41 Jumlah Penduduk Kecamatan Halong Menurut Kelompok Umur dan Status Perkawinan

NO	KELOMPOK UMUR	STATUS PERKAWINAN			
		BELUM KAWIN	KAWIN	CERAI HIDUP	CERAI MATI
1	00-04	1.295	0	0	0
2	05-09	1.975	0	0	0
3	10-14	2.039	0	0	0
4	15-19	1.956	21	0	0
5	20-24	1.463	422	4	2
6	25-29	643	1.108	17	7
7	30-34	291	1.433	34	13
8	35-39	121	1.482	59	29
9	40-44	84	1.456	44	59
10	45-49	45	1.238	50	71
11	50-54	32	975	51	111
12	55-59	7	638	30	130

NO	KELOMPOK UMUR	STATUS PERKAWINAN			
		BELUM KAWIN	KAWIN	CERAI HIDUP	CERAI MATI
13	60-64	7	473	18	113
14	65-69	9	173	3	89
15	70-74	3	141	7	94
16	75+	4	77	3	87
	<b>JUMLAH</b>	<b>9.974</b>	<b>9.637</b>	<b>320</b>	<b>805</b>

Tabel 42 Jumlah Kepala Keluarga Kecamatan Halong Menurut Status Perkawinan

NO	STATUS PERKAWINAN	KEPALA KELUARGA		
		L	P	L+P
1	BELUM KAWIN	286	157	443
2	KAWIN	4.710	451	5.161
3	CERAI HIDUP	88	189	277
4	CERAI MATI	165	550	715
	<b>JUMLAH</b>	<b>5.249</b>	<b>1.347</b>	<b>6.596</b>

Tabel 43 Jumlah Penduduk Kecamatan Halong Penyandang Disabilitas

NO	PENYANDANG CACAT	PENDUDUK		
		L	P	L+P
1	CACAT FISIK	8	2	10
2	CACAT NETRA	3	5	8
3	CACAT RUNGU/WICARA	8	3	11
4	CACAT MENTAL/JIWA	10	9	19
5	CACAT FISIK DAN MENTAL	2	1	3
6	CACAT LAINNYA	6	3	9
	<b>JUMLAH</b>	<b>37</b>	<b>23</b>	<b>60</b>

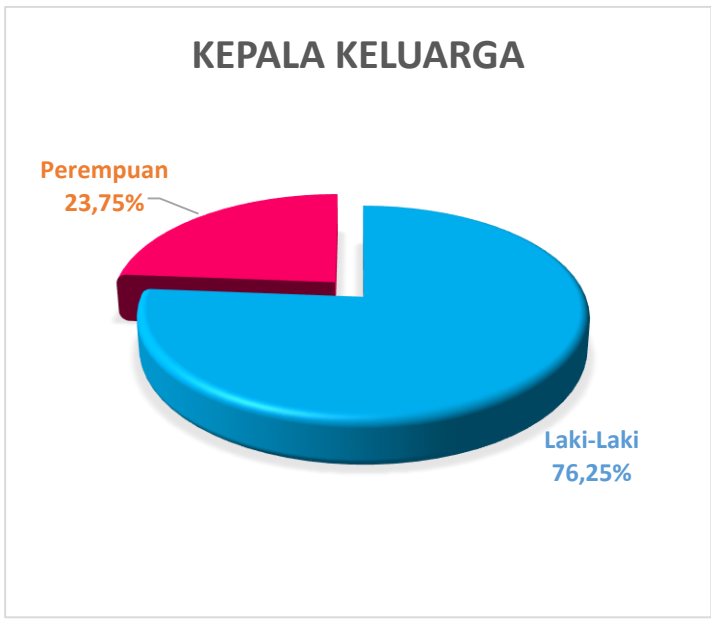


# KECAMATAN AWAYAN

Buku Agregat Kependudukan Semester II Tahun 2020  
Kabupaten Balangan

Dinas Kependudukan dan Pencatatan Sipil Kabupaten Balangan





Gambar 6 Grafik Persentase Penduduk dan Kepala Keluarga Kecamatan Awayan Berdasarkan Jenis Kelamin

Tabel 44 Jumlah Penduduk dan Keluarga Kecamatan Awayan Menurut Desa

NO	KODE	DESA	PENDUDUK			KEPALA KELUARGA		
			L	P	L+P	L	P	L+P
1	2004	BIHARA	252	259	511	125	50	175
2	2005	PEMATANG	340	313	653	157	60	217
3	2006	MERAH	289	269	558	149	32	181
4	2007	AWAYAN	214	246	460	109	52	161
5	2008	PUDAK	290	272	562	149	51	200
6	2009	BADALUNGGGA	539	550	1.089	278	81	359
7	2010	TUNDAKAN	300	307	607	143	39	182
8	2011	SIKONTAN	259	269	528	134	49	183
9	2012	PULANTAN	259	259	518	143	39	182
10	2013	TUNDI	339	337	676	168	55	223
11	2014	MUARA JAYA	375	362	737	185	67	252
12	2016	BIHARA HILIR	356	365	721	170	65	235

NO	KODE	DESA	PENDUDUK			KEPALA KELUARGA		
			L	P	L+P	L	P	L+P
13	2018	BARU	327	324	651	161	46	207
14	2020	AWAYAN HILIR	190	194	384	93	34	127
15	2021	PUTAT BASIUN	425	390	815	224	52	276
16	2022	SUNGAI PUMPUNG	348	324	672	171	55	226
17	2024	BADALUNGGGA HILIR	205	215	420	111	39	150
18	2025	NUNGKA	354	346	700	171	54	225
19	2026	TANGALIN	269	248	517	130	32	162
20	2027	KEDONDONG	248	227	475	120	30	150
21	2029	BARAMBAN	226	259	485	126	46	172
22	2031	AMBAKIANG	377	324	701	178	38	216
23	2032	PIYAIT	315	303	618	155	40	195
		<b>JUMLAH</b>	<b>7.096</b>	<b>6.962</b>	<b>14.058</b>	<b>3.550</b>	<b>1.106</b>	<b>4.656</b>

Tabel 45 Jumlah Wajib KTP Kecamatan Awayan Menurut Desa

NO	KODE	DESA	WAJIB KTP		
			L	P	L+P
1	2004	BIHARA	191	175	366
2	2005	PEMATANG	238	223	461
3	2006	MERAH	205	192	397
4	2007	AWAYAN	147	178	325
5	2008	PUDAK	205	199	404
6	2009	BADALUNGA	383	388	771
7	2010	TUNDAKAN	210	196	406
8	2011	SIKONTAN	187	203	390
9	2012	PULANTAN	190	192	382
10	2013	TUNDI	233	237	470
11	2014	MUARA JAYA	268	272	540
12	2016	BIHARA HILIR	254	277	531

NO	KODE	DESA	WAJIB KTP		
			L	P	L+P
13	2018	BARU	236	238	474
14	2020	AWAYAN HILIR	132	155	287
15	2021	PUTAT BASIUN	289	272	561
16	2022	SUNGAI PUMPUNG	222	226	448
17	2024	BADALUNGA HILIR	145	152	297
18	2025	NUNGKA	236	246	482
19	2026	TANGALIN	199	173	372
20	2027	KEDONDONG	181	157	338
21	2029	BARAMBAN	165	186	351
22	2031	AMBAKIANG	260	238	498
23	2032	PIYAIT	218	216	434
24	2026	MAMIGANG	208	236	444
		<b>JUMLAH</b>	<b>5.202</b>	<b>5.227</b>	<b>10.429</b>

Tabel 46 Jumlah Penduduk Kecamatan Awayan Menurut Status Hubungan Keluarga

NO	STATUS HUBUNGAN KELUARGA	PENDUDUK		
		L	P	L+P
1	Kepala Keluarga	3.550	1.106	4.656
2	Suami	0	0	0
3	Istri	0	2.914	2.914
4	Anak	3.342	2.719	6.061
5	Menantu	2	0	2
6	Cucu	102	89	191
7	Orangtua	1	37	38
8	Mertua	2	15	17
9	Famili Lain	93	79	172
10	Pembantu	1	0	1
11	Lainnya	3	3	6
	<b>JUMLAH</b>	<b>7.096</b>	<b>6.962</b>	<b>14.058</b>

Tabel 47 Jumlah Penduduk Kecamatan Awayan Menurut Kelompok Umur

NO	KELOMPOK UMUR	PENDUDUK		
		L	P	L+P
1	00-04	513	466	979
2	05-09	688	625	1.313
3	10-14	613	651	1.264
4	15-19	683	639	1.322
5	20-24	655	573	1.228
6	25-29	556	555	1.111
7	30-34	636	600	1.236
8	35-39	549	514	1.063
9	40-44	503	501	1.004
10	45-49	423	461	884
11	50-54	400	437	837
12	55-59	362	340	702

NO	KELOMPOK UMUR	PENDUDUK		
		L	P	L+P
13	60-64	267	292	559
14	65-69	124	124	248
15	70-74	64	101	165
16	75+	60	83	143
	<b>JUMLAH</b>	<b>7.096</b>	<b>6.962</b>	<b>14.058</b>



Tabel 48 Jumlah Penduduk Kecamatan Awayan Menurut Usia Sekolah

NO	KELOMPOK USIA SEKOLAH	PENDUDUK		
		L	P	L+P
1	PRA SEKOLAH (1 - 6 TAHUN)	760	712	1.472
2	SD (7 - 12 TAHUN)	794	763	1.557
3	SMP (13 - 15 TAHUN)	404	385	789
4	SMA (16 - 18 TAHUN)	421	390	811
	<b>JUMLAH</b>	<b>2.379</b>	<b>2.250</b>	<b>4.629</b>

Tabel 49 Jumlah Penduduk Kecamatan Awayan Menurut Pendidikan yang Ditamatkan

NO	JENJANG PENDIDIKAN	PENDUDUK		
		L	P	L+P
1	Tidak/Belum Sekolah	1.472	1.415	2.887
2	Belum Tamat SD/Sederajat	500	490	990
3	Tamat SD/Sederajat	2.586	2.868	5.454
4	SLTP/Sederajat	1.251	1.209	2.460
5	SLTA/Sederajat	1.023	707	1.730
6	Diploma I/II	32	34	66
7	Akademi/Diploma III/S. Muda	23	36	59
8	Diploma IV/Strata I	200	201	401
9	Strata II	9	2	11
10	Strata III	0	0	0
	<b>JUMLAH</b>	<b>7.096</b>	<b>6.962</b>	<b>14.058</b>

Tabel 50 Jumlah Penduduk Kecamatan Awayan Menurut Agama

NO	AGAMA	PENDUDUK		
		L	P	L+P
1	ISLAM	7.089	6.959	14.048
2	KRISTEN	5	1	6
3	KATHOLIK	2	2	4
4	HINDU	0	0	0
5	BUDHA	0	0	0
6	KONG HUCHU	0	0	0
7	ALIRAN KEPERCAYAAN	0	0	0
	<b>JUMLAH</b>	<b>7.096</b>	<b>6.962</b>	<b>14.058</b>

Tabel 51 Jumlah Penduduk Kecamatan Awayan Menurut Golongan Darah

NO	GOLONGAN DARAH	PENDUDUK		
		L	P	L+P
1	A	135	142	277
2	B	142	123	265
3	AB	37	37	74
4	O	189	123	312
5	A+	3	1	4
6	A-	0	1	1
7	B+	0	0	0
8	B-	1	2	3
9	AB+	1	1	2
10	AB-	1	0	1
11	O+	8	4	12
12	O-	9	7	16
13	Tidak Tahu	6.570	6.521	13.091
	<b>JUMLAH</b>	<b>7.096</b>	<b>6.962</b>	<b>14.058</b>

Tabel 52 Jumlah Penduduk Kecamatan Awayan Menurut Status Perkawinan

NO	STATUS PERKAWINAN	PENDUDUK		
		L	P	L+P
1	BELUM KAWIN	3.669	2.877	6.546
2	KAWIN	3.205	3.294	6.499
3	CERAI HIDUP	88	184	272
4	CERAI MATI	134	607	741
	<b>JUMLAH</b>	<b>7.096</b>	<b>6.962</b>	<b>14.058</b>

Tabel 53 Jumlah Penduduk Kecamatan Awayan Menurut Kelompok Umur dan Status Perkawinan

NO	KELOMPOK UMUR	STATUS PERKAWINAN			
		BELUM KAWIN	KAWIN	CERAI HIDUP	CERAI MATI
1	00-04	979	0	0	0
2	05-09	1.313	0	0	0
3	10-14	1.264	0	0	0
4	15-19	1.295	27	0	0
5	20-24	901	321	5	1
6	25-29	346	755	9	1
7	30-34	217	978	31	10
8	35-39	86	936	30	11
9	40-44	72	861	38	33
10	45-49	29	770	38	47
11	50-54	26	665	42	104
12	55-59	7	534	29	132

NO	KELOMPOK UMUR	STATUS PERKAWINAN			
		BELUM KAWIN	KAWIN	CERAI HIDUP	CERAI MATI
13	60-64	9	372	26	152
14	65-69	0	153	11	84
15	70-74	0	77	10	78
16	75+	2	50	3	88
	<b>JUMLAH</b>	<b>6.546</b>	<b>6.499</b>	<b>272</b>	<b>741</b>

Tabel 54 Jumlah Kepala Keluarga Kecamatan Awayan Menurut Status Perkawinan

NO	STATUS PERKAWINAN	KEPALA KELUARGA		
		L	P	L+P
1	BELUM KAWIN	173	90	263
2	KAWIN	3.173	305	3.478
3	CERAI HIDUP	75	160	235
4	CERAI MATI	129	551	680
	<b>JUMLAH</b>	<b>3.550</b>	<b>1.106</b>	<b>4.656</b>



Tabel 55 Jumlah Penduduk Kecamatan Awayan Penyandang Disabilitas

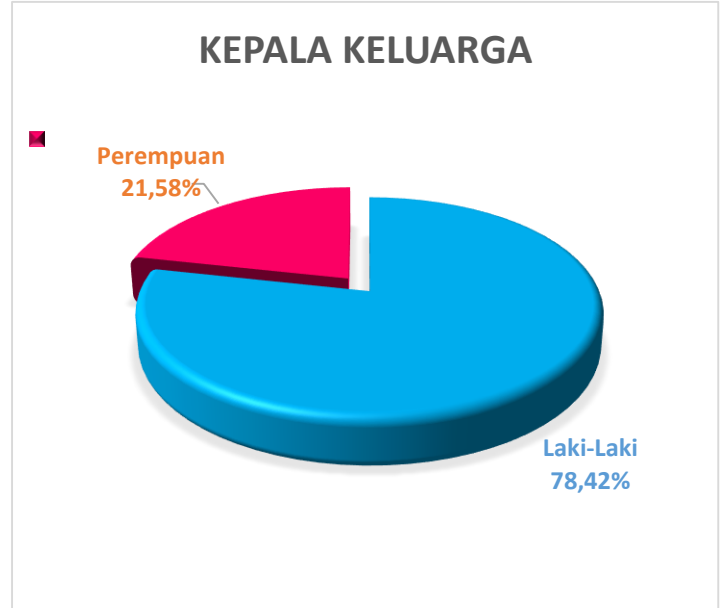
NO	PENYANDANG CACAT	PENDUDUK		
		L	P	L+P
1	CACAT FISIK	4	6	10
2	CACAT NETRA	9	3	12
3	CACAT RUNGU/WICARA	3	3	6
4	CACAT MENTAL/JIWA	12	1	13
5	CACAT FISIK DAN MENTAL	4	2	6
6	CACAT LAINNYA	3	4	7
	<b>JUMLAH</b>	<b>35</b>	<b>19</b>	<b>54</b>



# KECAMATAN BATUMANDI

Buku Agregat Kependudukan Semester II Tahun 2020  
Kabupaten Balangan

Dinas Kependudukan dan Pencatatan Sipil Kabupaten Balangan



Gambar 7 Grafik Persentase Penduduk dan Kepala Keluarga Kecamatan Batumandi Berdasarkan Jenis Kelamin

Tabel 56 Jumlah Penduduk dan Keluarga Kecamatan Batumandi Menurut Desa

NO	KODE	DESA	PENDUDUK			KEPALA KELUARGA		
			L	P	L+P	L	P	L+P
1	2001	TARIWIN	289	303	592	158	66	224
2	2002	LOK BATU	379	385	764	201	57	258
3	2003	MUNJUNG	578	535	1.113	280	74	354
4	2004	PELAJAU	525	442	967	232	78	310
5	2005	BATUMANDI	916	892	1.808	488	126	614
6	2006	RIWA	783	735	1.518	384	91	475
7	2007	MANTIMIN	759	746	1.505	378	97	475
8	2008	MAMPARI	758	758	1.516	363	99	462
9	2009	BUNGUR	438	447	885	210	78	288
10	2010	TELUK MESJID	632	592	1.224	329	102	431
11	2011	TIMBUN TULANG	449	423	872	222	67	289
12	2012	BANUA HANYAR	684	629	1.313	337	78	415

NO	KODE	DESA	PENDUDUK			KEPALA KELUARGA		
			L	P	L+P	L	P	L+P
13	2013	BAKUNG	392	366	758	211	52	263
14	2014	KARUH	550	521	1.071	286	67	353
15	2015	GUHA	468	439	907	219	58	277
16	2016	GUNUNG MANAU	476	427	903	254	54	308
17	2017	HAMPA RAYA	509	510	1.019	270	75	345
18	2018	KASAI	276	267	543	141	47	188
		<b>JUMLAH</b>	<b>9.861</b>	<b>9.417</b>	<b>19.278</b>	<b>4.963</b>	<b>1.366</b>	<b>6.329</b>

Tabel 57 Jumlah Wajib KTP Kecamatan Batumandi Menurut Desa

NO	KODE	DESA	WAJIB KTP		
			L	P	L+P
1	2001	TARIWIN	208	236	444
2	2002	LOK BATU	279	287	566
3	2003	MUNJUNG	397	379	776
4	2004	PELAJAU	371	317	688
5	2005	BATUMANDI	672	657	1.329
6	2006	RIWA	560	550	1.110
7	2007	MANTIMIN	514	533	1.047
8	2008	MAMPARI	506	526	1.032
9	2009	BUNGUR	304	313	617
10	2010	TELUK MESJID	462	448	910
11	2011	TIMBUN TULANG	333	323	656
12	2012	BANUA HANYAR	476	468	944

NO	KODE	DESA	WAJIB KTP		
			L	P	L+P
13	2013	BAKUNG	272	265	537
14	2014	KARUH	401	376	777
15	2015	GUHA	322	296	618
16	2016	GUNUNG MANAU	340	308	648
17	2017	HAMPA RAYA	361	371	732
18	2018	KASAI	204	190	394
		<b>JUMLAH</b>	<b>6.982</b>	<b>6.843</b>	<b>13.825</b>

Tabel 58 Jumlah Penduduk Kecamatan Batumandi Menurut Status Hubungan Keluarga

NO	STATUS HUBUNGAN KELUARGA	PENDUDUK		
		L	P	L+P
1	Kepala Keluarga	4.963	1.366	6.329
2	Suami	0	0	0
3	Istri	0	4.159	4.159
4	Anak	4.664	3.642	8.306
5	Menantu	0	1	1
6	Cucu	112	69	181
7	Orangtua	6	51	57
8	Mertua	4	34	38
9	Famili Lain	106	94	200
10	Pembantu	0	0	0
11	Lainnya	6	1	7
	<b>JUMLAH</b>	<b>9.861</b>	<b>9.417</b>	<b>19.278</b>



Tabel 59 Jumlah Penduduk Kecamatan Batumandi Menurut Kelompok Umur

NO	KELOMPOK UMUR	PENDUDUK		
		L	P	L+P
1	00-04	671	579	1.250
2	05-09	971	866	1.837
3	10-14	864	811	1.675
4	15-19	899	845	1.744
5	20-24	895	822	1.717
6	25-29	770	779	1.549
7	30-34	907	855	1.762
8	35-39	769	735	1.504
9	40-44	748	724	1.472
10	45-49	619	627	1.246
11	50-54	547	584	1.131
12	55-59	469	454	923

NO	KELOMPOK UMUR	PENDUDUK		
		L	P	L+P
13	60-64	348	341	689
14	65-69	192	153	345
15	70-74	97	105	202
16	75+	95	137	232
	<b>JUMLAH</b>	<b>9.861</b>	<b>9.417</b>	<b>19.278</b>

Tabel 60 Jumlah Penduduk Kecamatan Batumandi Menurut Usia Sekolah

NO	KELOMPOK USIA SEKOLAH	PENDUDUK		
		L	P	L+P
1	PRA SEKOLAH (1 - 6 TAHUN)	1.047	897	1.944
2	SD (7 - 12 TAHUN)	1.118	1.051	2.169
3	SMP (13 - 15 TAHUN)	511	463	974
4	SMA (16 - 18 TAHUN)	559	524	1.083
	<b>JUMLAH</b>	<b>3.235</b>	<b>2.935</b>	<b>6.170</b>

Tabel 61 Jumlah Penduduk Kecamatan Batumandi Menurut Pendidikan Yang Ditamatkan

NO	JENJANG PENDIDIKAN	PENDUDUK		
		L	P	L+P
1	Tidak/Belum Sekolah	1.751	1.627	3.378
2	Belum Tamat SD/Sederajat	933	810	1.743
3	Tamat SD/Sederajat	3.584	3.828	7.412
4	SLTP/Sederajat	1.834	1.694	3.528
5	SLTA/Sederajat	1.401	1.061	2.462
6	Diploma I/II	47	39	86
7	Akademi/Diploma III/S. Muda	36	60	96
8	Diploma IV/Strata I	261	294	555
9	Strata II	14	4	18
10	Strata III	0	0	0
<b>11</b>	<b>JUMLAH</b>	<b>9.861</b>	<b>9.417</b>	<b>19.278</b>

Tabel 62 Jumlah Penduduk Kecamatan Batumandi Menurut Agama

NO	AGAMA	PENDUDUK		
		L	P	L+P
1	ISLAM	9.849	9.406	19.255
2	KRISTEN	9	6	15
3	KATHOLIK	1	3	4
4	HINDU	0	0	0
5	BUDHA	2	2	4
6	KONG HUCHU	0	0	0
7	ALIRAN KEPERCAYAAN	0	0	0
	<b>JUMLAH</b>	<b>9.861</b>	<b>9.417</b>	<b>19.278</b>

Tabel 63 Jumlah Penduduk Kecamatan Batumandi Menurut Golongan Darah

NO	GOLONGAN DARAH	PENDUDUK		
		L	P	L+P
1	A	215	260	475
2	B	272	245	517
3	AB	91	75	166
4	O	217	220	437
5	A+	4	3	7
6	A-	0	0	0
7	B+	1	1	2
8	B-	1	1	2
9	AB+	4	0	4
10	AB-	4	1	5
11	O+	2	4	6
12	O-	35	26	61
13	Tidak Tahu	9.015	8.581	17.596
	<b>JUMLAH</b>	<b>9.861</b>	<b>9.417</b>	<b>19.278</b>

Tabel 64 Jumlah Penduduk Kecamatan Batumandi Menurut Status Perkawinan

NO	STATUS PERKAWINAN	PENDUDUK		
		L	P	L+P
1	BELUM KAWIN	5.036	3.811	8.847
2	KAWIN	4.492	4.602	9.094
3	CERAI HIDUP	143	256	399
4	CERAI MATI	190	748	938
	<b>JUMLAH</b>	<b>9.861</b>	<b>9.417</b>	<b>19.278</b>

Tabel 65 Jumlah Penduduk Kecamatan Batumandi Menurut Kelompok Umur dan Status Perkawinan

NO	KELOMPOK UMUR	STATUS PERKAWINAN			
		BELUM KAWIN	KAWIN	CERAI HIDUP	CERAI MATI
1	00-04	1.250	0	0	0
2	05-09	1.837	0	0	0
3	10-14	1.675	0	0	0
4	15-19	1.715	29	0	0
5	20-24	1.255	455	4	3
6	25-29	500	1.009	32	8
7	30-34	268	1.439	39	16
8	35-39	149	1.276	57	22
9	40-44	83	1.283	60	46
10	45-49	47	1.086	45	68
11	50-54	35	948	49	99
12	55-59	16	701	41	165



NO	KELOMPOK UMUR	STATUS PERKAWINAN			
		BELUM KAWIN	KAWIN	CERAI HIDUP	CERAI MATI
13	60-64	6	470	40	173
14	65-69	5	216	13	111
15	70-74	3	90	8	101
16	75+	3	92	11	126
	<b>JUMLAH</b>	<b>8.847</b>	<b>9.094</b>	<b>399</b>	<b>938</b>

Tabel 66 Jumlah Kepala Keluarga Kecamatan Batumandi Menurut Status Perkawinan

NO	STATUS PERKAWINAN	KEPALA KELUARGA		
		L	P	L+P
1	BELUM KAWIN	224	105	329
2	KAWIN	4.446	374	4.820
3	CERAI HIDUP	115	215	330
4	CERAI MATI	178	672	850
	<b>JUMLAH</b>	<b>4.963</b>	<b>1.366</b>	<b>6.329</b>

Tabel 67 Jumlah Penduduk Kecamatan Batumandi Penyandang Disabilitas

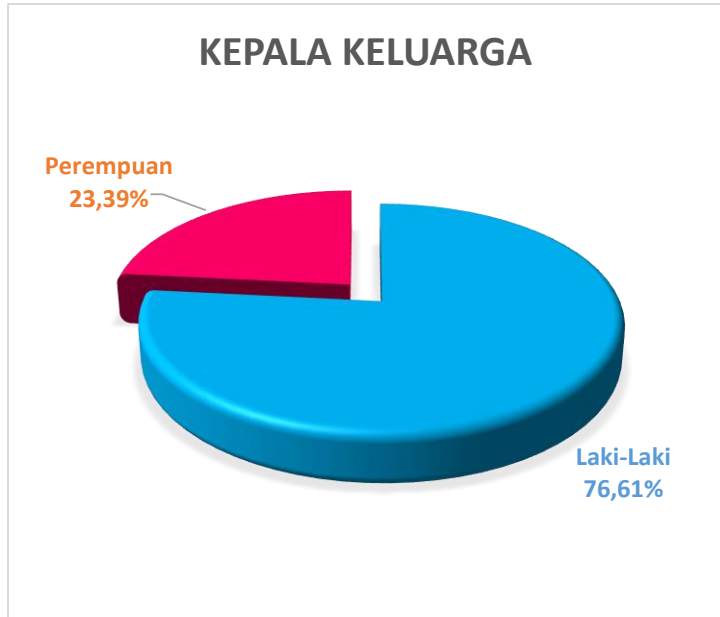
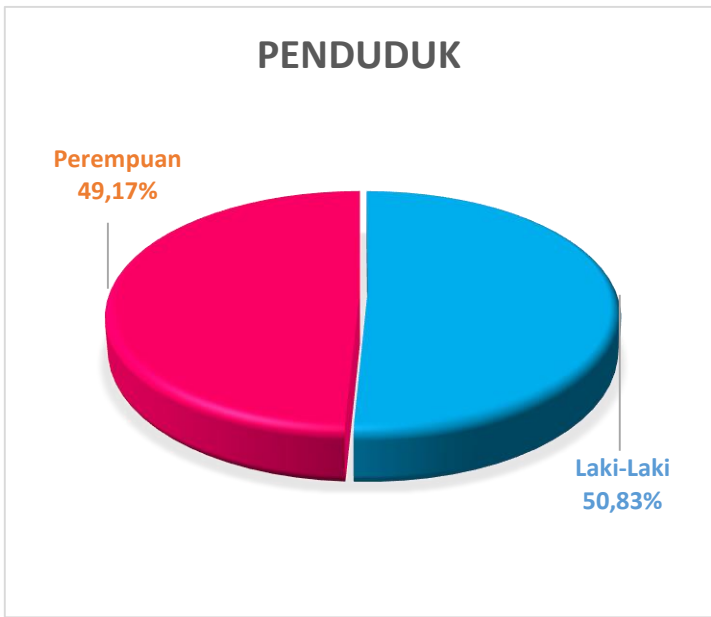
NO	PENYANDANG CACAT	PENDUDUK		
		L	P	L+P
1	CACAT FISIK	7	1	8
2	CACAT NETRA	4	5	9
3	CACAT RONGU/WICARA	4	5	9
4	CACAT MENTAL/JIWA	2	3	5
5	CACAT FISIK DAN MENTAL	2	2	4
6	CACAT LAINNYA	2	3	5
	<b>JUMLAH</b>	<b>21</b>	<b>19</b>	<b>40</b>



# KECAMATAN LAMPIHONG

Buku Agregat Kependudukan Semester II Tahun 2020  
Kabupaten Balangan

Dinas Kependudukan dan Pencatatan Sipil Kabupaten Balangan



Gambar 8 Grafik Persentase Penduduk dan Kepala Keluarga Kecamatan Lampihong Berdasarkan Jenis Kelamin

Tabel 68 Jumlah Penduduk dan Keluarga Kecamatan Lampihong Menurut Desa

NO	KODE	DESA	PENDUDUK			KEPALA KELUARGA		
			L	P	L+P	L	P	L+P
1	2001	TANAH HABANG KIRI	236	243	479	112	50	162
2	2002	PANAITAN	413	385	798	196	75	271
3	2003	TANAH HABANG KANAN	342	355	697	167	69	236
4	2004	BATU MERAH	674	646	1.320	324	107	431
5	2005	LAMPIHONG KANAN	394	369	763	186	67	253
6	2006	LAMPIHONG SELATAN	423	435	858	213	75	288
7	2007	LAMPIHONG KIRI	288	256	544	144	32	176
8	2008	LAJAR	515	449	964	231	49	280
9	2009	KUSAMBI HULU	330	277	607	157	45	202
10	2010	KUSAMBI HILIR	386	435	821	190	77	267
11	2011	SIMPANG TIGA	355	313		181	41	222
12	2012	MATANG LURUS	442	443	885	216	65	281
13	2013	LOK HAMA WANG	306	274	580	141	42	183

NO	KODE	DESA	PENDUDUK			KEPALA KELUARGA		
			L	P	L+P	L	P	L+P
14	2014	KUPANG	299	266	565	140	40	180
15	2015	TAMPANG	351	345	696	189	53	242
16	2016	MATANG HANAU	368	318	686	183	44	227
17	2017	LOK PANGINANAN	388	425	813	195	60	255
18	2018	JUNGKAL	355	350	705	183	41	224
19	2019	SUNGAI TABUK	201	196	397	99	27	126
20	2020	JIMAMUN	228	219	447	100	37	137
21	2021	PIMPING	205	227	432	103	42	145
22	2022	HILIR PASAR	264	241	505	128	37	165
23	2023	TELUK KARYA	251	243	494	122	32	154
24	2024	PUPUYUAN	361	377	738	184	37	221
25	2025	SUNGAI AWANG	304	270	574	144	32	176
26	2026	KANDANG JAYA	512	488	1.000	248	86	334
27	2027	MUNDAR	361	395	756	186	61	247
		<b>JUMLAH</b>	<b>9.552</b>	<b>9.240</b>	<b>18.124</b>	<b>4.662</b>	<b>1.423</b>	<b>6.085</b>

Tabel 69 Jumlah Wajib KTP Kecamatan Lampihong Menurut Desa

NO	KODE	DESA	WAJIB KTP		
			L	P	L+P
1	2001	TANAH HABANG KIRI	173	181	354
2	2002	PANAITAN	281	298	579
3	2003	TANAH HABANG KANAN	247	254	501
4	2004	BATU MERAH	474	469	943
5	2005	LAMPIHONG KANAN	263	279	542
6	2006	LAMPIHONG SELATAN	309	326	635
7	2007	LAMPIHONG KIRI	202	190	392
8	2008	LAJAR	349	312	661
9	2009	KUSAMBI HULU	231	212	443
10	2010	KUSAMBI HILIR	286	316	602
11	2011	SIMPANG TIGA	234	232	466
12	2012	MATANG LURUS	306	329	635
13	2013	LOK HAMAWANG	202	202	404



NO	KODE	DESA	WAJIB KTP		
			L	P	L+P
14	2014	KUPANG	229	203	432
15	2015	TAMPANG	256	259	515
16	2016	MATANG HANAU	268	240	508
17	2017	LOK PANGINANAN	271	301	572
18	2018	JUNGKAL	255	240	495
19	2019	SUNGAI TABUK	140	139	279
20	2020	JIMAMUN	159	164	323
21	2021	PIMPING	143	162	305
22	2022	HILIR PASAR	193	188	381
23	2023	TELUK KARYA	173	176	349
24	2024	PUPUYUAN	253	267	520
25	2025	SUNGAI AWANG	208	194	402
26	2026	KANDANG JAYA	353	353	706
27	2027	MUNDAR	263	290	553
		<b>JUMLAH</b>	<b>6.721</b>	<b>6.776</b>	<b>13.497</b>

Tabel 70 Jumlah Penduduk Kecamatan Lampihong Menurut Status Hubungan Keluarga

NO	STATUS HUBUNGAN KELUARGA	PENDUDUK		
		L	P	L+P
1	Kepala Keluarga	4.662	1.423	6.085
2	Suami	0	0	0
3	Istri	0	3.953	3.953
4	Anak	4.646	3.616	8.262
5	Menantu	7	3	10
6	Cucu	107	75	182
7	Orangtua	2	49	51
8	Mertua	3	36	39
9	Famili Lain	122	82	204
10	Pembantu	0	0	0
11	Lainnya	3	3	6
	<b>JUMLAH</b>	<b>9.552</b>	<b>9.240</b>	<b>18.792</b>

Tabel 71 Jumlah Penduduk Kecamatan Lampihong Menurut Kelompok Umur

NO	KELOMPOK UMUR	PENDUDUK		
		L	P	L+P
1	00-04	706	620	1.326
2	05-09	909	779	1.688
3	10-14	863	752	1.615
4	15-19	830	814	1.644
5	20-24	871	850	1.721
6	25-29	931	796	1.727
7	30-34	884	800	1.684
8	35-39	733	664	1.397
9	40-44	596	734	1.330
10	45-49	582	659	1.241
11	50-54	531	573	1.104
12	55-59	475	470	945

NO	KELOMPOK UMUR	PENDUDUK		
		L	P	L+P
13	60-64	311	333	644
14	65-69	174	177	351
15	70-74	88	110	198
16	75+	68	109	177
	<b>JUMLAH</b>	<b>9.552</b>	<b>9.240</b>	<b>18.792</b>

Tabel 72 Jumlah Penduduk Kecamatan Lampihong Menurut Usia Sekolah

NO	KELOMPOK USIA SEKOLAH	PENDUDUK		
		L	P	L+P
1	PRA SEKOLAH (1 - 6 TAHUN)	1.068	896	1.964
2	SD (7 - 12 TAHUN)	1.085	981	2.066
3	SMP (13 - 15 TAHUN)	495	424	919
4	SMA (16 - 18 TAHUN)	512	510	1.022
	<b>JUMLAH</b>	<b>3.160</b>	<b>2.811</b>	<b>5.971</b>

Tabel 73 Jumlah Penduduk Kecamatan Lampihong Menurut Pendidikan yang Ditamatkan

NO	JENJANG PENDIDIKAN	PENDUDUK		
		L	P	L+P
1	Tidak/Belum Sekolah	1.771	1.779	3.550
2	Belum Tamat SD/Sederajat	999	863	1.862
3	Tamat SD/Sederajat	3.453	3.678	7.131
4	SLTP/Sederajat	1.632	1.482	3.114
5	SLTA/Sederajat	1.324	943	2.267
6	Diploma I/II	42	51	93
7	Akademi/Diploma III/S. Muda	38	72	110
8	Diploma IV/Strata I	272	363	635
9	Strata II	21	9	30
10	Strata III	0	0	0
	<b>JUMLAH</b>	<b>9.552</b>	<b>9.240</b>	<b>18.792</b>

Tabel 74 Jumlah Penduduk Kecamatan Lampihong Menurut Agama

NO	AGAMA	PENDUDUK		
		L	P	L+P
1	ISLAM	9.551	9.240	18.791
2	KRISTEN	0	0	0
3	KATHOLIK	0	0	0
4	HINDU	1	0	1
5	BUDHA	0	0	0
6	KONG HUCHU	0	0	0
7	ALIRAN KEPERCAYAAN	0	0	0
	<b>JUMLAH</b>	<b>9.552</b>	<b>9.240</b>	<b>18.792</b>

Tabel 75 Jumlah Penduduk Kecamatan Lampihong Menurut Golongan Darah

NO	GOLONGAN DARAH	PENDUDUK		
		L	P	L+P
1	A	164	149	313
2	B	183	182	365
3	AB	160	183	343
4	O	174	160	334
5	A+	3	2	5
6	A-	1	0	1
7	B+	1	8	9
8	B-	0	1	1
9	AB+	1	3	4
10	AB-	3	7	10
11	O+	7	12	19
12	O-	21	19	40
13	Tidak Tahu	8.834	8.514	17.348
	<b>JUMLAH</b>	<b>9.552</b>	<b>9.240</b>	<b>18.792</b>



Tabel 76 Jumlah Penduduk Kecamatan Lampihong Menurut Status Perkawinan

NO	STATUS PERKAWINAN	PENDUDUK		
		L	P	L+P
1	BELUM KAWIN	4.988	3.734	8.722
2	KAWIN	4.262	4.406	8.668
3	CERAI HIDUP	121	276	397
4	CERAI MATI	181	824	1.005
	<b>JUMLAH</b>	<b>9.552</b>	<b>9.240</b>	<b>18.792</b>

Tabel 77 Jumlah Penduduk Kecamatan Lampihong Menurut Kelompok Umur dan Status Perkawinan

NO	KELOMPOK UMUR	STATUS PERKAWINAN			
		BELUM KAWIN	KAWIN	CERAI HIDUP	CERAI MATI
1	00-04	1.326	0	0	0
2	05-09	1.688	0	0	0
3	10-14	1.615	0	0	0
4	15-19	1.611	31	2	0
5	20-24	1.294	421	6	0
6	25-29	651	1.035	32	9
7	30-34	251	1.370	44	19
8	35-39	120	1.208	46	23
9	40-44	58	1.157	63	52
10	45-49	31	1.075	56	79
11	50-54	33	895	42	134
12	55-59	18	695	48	184

NO	KELOMPOK UMUR	STATUS PERKAWINAN			
		BELUM KAWIN	KAWIN	CERAI HIDUP	CERAI MATI
13	60-64	10	429	33	172
14	65-69	7	202	16	126
15	70-74	6	86	5	101
16	75+	3	64	4	106
	<b>JUMLAH</b>	<b>8.722</b>	<b>8.668</b>	<b>397</b>	<b>1.005</b>

Tabel 78 Jumlah Kepala Keluarga Kecamatan Lampihong Menurut Status Perkawinan

NO	STATUS PERKAWINAN	KEPALA KELUARGA		
		L	P	L+P
1	BELUM KAWIN	183	96	279
2	KAWIN	4.197	343	4.540
3	CERAI HIDUP	106	228	334
4	CERAI MATI	176	756	932
	<b>JUMLAH</b>	<b>4.662</b>	<b>1.423</b>	<b>6.085</b>

Tabel 79 Jumlah Penduduk Kecamatan Lampihong Penyandang Disabilitas

NO	PENYANDANG CACAT	PENDUDUK		
		L	P	L+P
1	CACAT FISIK	5	4	9
2	CACAT NETRA	2	3	5
3	CACAT RUNGU/WICARA	3	3	6
4	CACAT MENTAL/JIWA	11	7	18
5	CACAT FISIK DAN MENTAL	1	4	5
6	CACAT LAINNYA	0	2	2
	<b>JUMLAH</b>	<b>22</b>	<b>23</b>	<b>45</b>

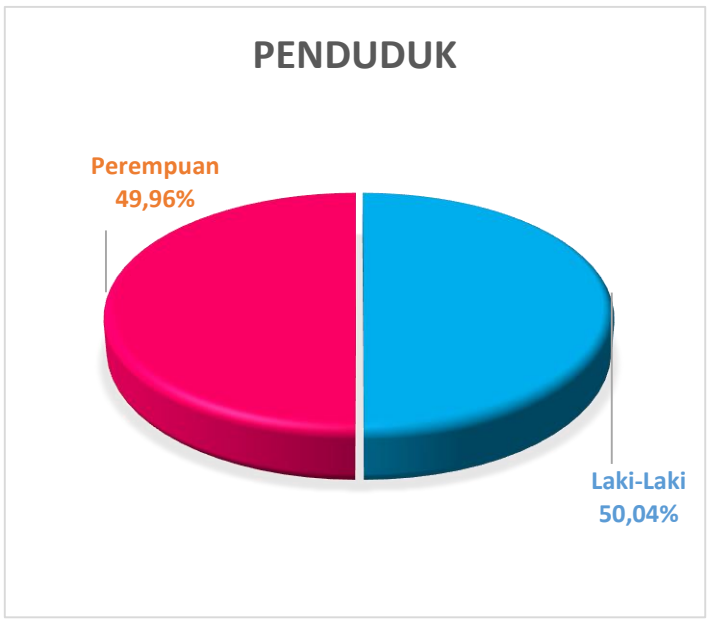


# KECAMATAN PARINGIN

Buku Agregat Kependudukan Semester II Tahun 2020  
Kabupaten Balangan

Dinas Kependudukan dan Pencatatan Sipil Kabupaten Balangan

115



Gambar 9 Grafik Persentase Penduduk dan Kepala Keluarga Kecamatan Paringin Berdasarkan Jenis Kelamin

Tabel 80 Jumlah Penduduk dan Keluarga Kecamatan Paringin Menurut Desa

NO	KODE	DESA	PENDUDUK			KEPALA KELUARGA		
			L	P	L+P	L	P	L+P
1	1018	PARINGIN TIMUR	2.224	2.146	4.370	1.129	216	1.345
2	1021	PARINGIN KOTA	2.512	2.464	4.976	1.274	258	1.532
3	2005	BALANG	192	178	370	100	46	146
4	2006	KALAHIAN	291	321	612	149	54	203
5	2007	LASUNG BATU	634	630	1.264	339	89	428
6	2008	PARAN	221	206	427	119	31	150
7	2009	LAYAP	300	322	622	157	46	203
8	2012	MURUNG ILUNG	310	349	659	165	75	240
9	2013	MANGKAYAHU	249	266	515	133	48	181
10	2014	LOK BATUNG	251	266	517	145	43	188
11	2015	LAMIDA BAWAH	256	257	513	137	43	180
12	2017	DAHAI	553	543	1.096	291	68	359



NO	KODE	DESA	PENDUDUK			KEPALA KELUARGA		
			L	P	L+P	L	P	L+P
13	2019	HUJAN MAS	426	423	849	230	58	288
14	2022	BABAYAU	293	306	599	145	48	193
15	2028	BALIDA	440	461	901	241	69	310
16	2032	SUNGAI KETAPI	468	466	934	236	80	316
		<b>JUMLAH</b>	<b>9.620</b>	<b>9.604</b>	<b>19.224</b>	<b>4.990</b>	<b>1.272</b>	<b>6.262</b>

Tabel 81 Jumlah Wajib KTP Kecamatan Paringin Menurut Desa

NO	KODE	DESA	WAJIB KTP		
			L	P	L+P
1	1018	PARINGIN TIMUR	1.556	1.515	3.071
2	1021	PARINGIN KOTA	1.716	1.725	3.441
3	2005	BALANG	136	136	272
4	2006	KALAHIAN	207	234	441
5	2007	LASUNG BATU	454	438	892
6	2008	PARAN	151	158	309
7	2009	LAYAP	216	230	446
8	2012	MURUNG ILUNG	215	259	474
9	2013	MANGKAYAHU	173	206	379
10	2014	LOK BATUNG	191	208	399
11	2015	LAMIDA BAWAH	190	182	372
12	2017	DAHAI	382	384	766

NO	KODE	DESA	WAJIB KTP		
			L	P	L+P
13	2019	HUJAN MAS	292	314	606
14	2022	BABAYAU	200	216	416
15	2028	BALIDA	319	328	647
16	2032	SUNGAI KETAPI	316	329	645
		<b>JUMLAH</b>	<b>6.714</b>	<b>6.862</b>	<b>13.576</b>

Tabel 82 Jumlah Penduduk Kecamatan Paringin Menurut Status Hubungan Keluarga

NO	STATUS HUBUNGAN KELUARGA	PENDUDUK		
		L	P	L+P
1	Kepala Keluarga	4.990	1.272	6.262
2	Suami	2	0	2
3	Istri	0	4.224	4.224
4	Anak	4.466	3.824	8.290
5	Menantu	1	2	3
6	Cucu	43	63	106
7	Orangtua	6	75	81
8	Mertua	2	43	45
9	Famili Lain	107	100	207
10	Pembantu	0	0	0
11	Lainnya	3	1	4
	<b>JUMLAH</b>	<b>9.620</b>	<b>9.604</b>	<b>19.224</b>

Tabel 83 Jumlah Penduduk Kecamatan Paringin Menurut Kelompok Umur

NO	KELOMPOK UMUR	PENDUDUK		
		L	P	L+P
1	00-04	740	669	1.409
2	05-09	997	931	1.928
3	10-14	828	834	1.662
4	15-19	890	827	1.717
5	20-24	829	819	1.648
6	25-29	823	861	1.684
7	30-34	838	883	1.721
8	35-39	741	802	1.543
9	40-44	706	723	1.429
10	45-49	671	637	1.308
11	50-54	533	557	1.090
12	55-59	429	412	841

NO	KELOMPOK UMUR	PENDUDUK		
		L	P	L+P
13	60-64	324	278	602
14	65-69	151	147	298
15	70-74	72	120	192
16	75+	48	104	152
	<b>JUMLAH</b>	<b>9.620</b>	<b>9.604</b>	<b>19.224</b>

Tabel 84 Jumlah Penduduk Kecamatan Paringin Menurut Usia Sekolah

NO	KELOMPOK USIA SEKOLAH	PENDUDUK		
		L	P	L+P
1	PRA SEKOLAH (1 - 6 TAHUN)	1.155	1.025	2.180
2	SD (7 - 12 TAHUN)	1.107	1.096	2.203
3	SMP (13 - 15 TAHUN)	483	477	960
4	SMA (16 - 18 TAHUN)	534	498	1.032
	<b>JUMLAH</b>	<b>3.279</b>	<b>3.096</b>	<b>6.375</b>

Tabel 85 Jumlah Penduduk Kecamatan Paringin Menurut Pendidikan Yang Ditamatkan

NO	JENJANG PENDIDIKAN	PENDUDUK		
		L	P	L+P
1	Tidak/Belum Sekolah	1.751	1.735	3.486
2	Belum Tamat SD/Sederajat	985	947	1.932
3	Tamat SD/Sederajat	2.494	3.026	5.520
4	SLTP/Sederajat	1.548	1.527	3.075
5	SLTA/Sederajat	2.174	1.517	3.691
6	Diploma I/II	66	66	132
7	Akademi/Diploma III/S. Muda	91	168	259
8	Diploma IV/Strata I	454	595	1.049
9	Strata II	56	23	79
10	Strata III	1	0	1
	<b>JUMLAH</b>	<b>9.620</b>	<b>9.604</b>	<b>19.224</b>



Tabel 86 Jumlah Penduduk Kecamatan Paringin Menurut Agama

NO	AGAMA	PENDUDUK		
		L	P	L+P
1	ISLAM	9.559	9.554	19.113
2	KRISTEN	48	38	86
3	KATHOLIK	7	2	9
4	HINDU	3	6	9
5	BUDHA	3	4	7
6	KONG HUCHU	0	0	0
7	ALIRAN KEPERCAYAAN	0	0	0
	<b>JUMLAH</b>	<b>9.620</b>	<b>9.604</b>	<b>19.224</b>

Tabel 87 Jumlah Penduduk Kecamatan Paringin Menurut Golongan Darah

NO	GOLONGAN DARAH	PENDUDUK		
		L	P	L+P
1	A	350	329	679
2	B	461	440	901
3	AB	222	188	410
4	O	528	399	927
5	A+	9	12	21
6	A-	0	4	4
7	B+	8	5	13
8	B-	3	4	7
9	AB+	3	4	7
10	AB-	8	10	18
11	O+	5	11	16
12	O-	22	22	44
13	Tidak Tahu	8.001	8.176	16.177
	<b>JUMLAH</b>	<b>9.620</b>	<b>9.604</b>	<b>19.224</b>

Tabel 88 Jumlah Penduduk Kecamatan Paringin Menurut Status Perkawinan

NO	STATUS PERKAWINAN	PENDUDUK		
		L	P	L+P
1	BELUM KAWIN	4.769	3.986	8.755
2	KAWIN	4.569	4.606	9.175
3	CERAI HIDUP	140	280	420
4	CERAI MATI	142	732	874
	<b>JUMLAH</b>	<b>9.620</b>	<b>9.604</b>	<b>19.224</b>

Tabel 89 Jumlah Penduduk Kecamatan Paringin Menurut Kelompok Umur dan Status Perkawinan

NO	KELOMPOK UMUR	STATUS PERKAWINAN			
		BELUM KAWIN	KAWIN	CERAI HIDUP	CERAI MATI
1	00-04	1.409	0	0	0
2	05-09	1.928	0	0	0
3	10-14	1.662	0	0	0
4	15-19	1.691	26	0	0
5	20-24	1.217	422	9	0
6	25-29	471	1.171	36	6
7	30-34	167	1.481	62	11
8	35-39	87	1.377	67	12
9	40-44	36	1.292	62	39
10	45-49	33	1.132	61	82
11	50-54	25	905	52	108
12	55-59	8	643	33	157

NO	KELOMPOK UMUR	STATUS PERKAWINAN			
		BELUM KAWIN	KAWIN	CERAI HIDUP	CERAI MATI
13	60-64	9	424	20	149
14	65-69	4	166	11	117
15	70-74	5	90	6	91
16	75+	3	46	1	102
	<b>JUMLAH</b>	<b>8.755</b>	<b>9.175</b>	<b>420</b>	<b>874</b>

Tabel 90 Jumlah Kepala Keluarga Kecamatan Paringin Menurut Status Perkawinan

NO	STATUS PERKAWINAN	KEPALA KELUARGA		
		L	P	L+P
1	BELUM KAWIN	195	74	269
2	KAWIN	4.527	319	4.846
3	CERAI HIDUP	131	253	384
4	CERAI MATI	137	626	763
	<b>JUMLAH</b>	<b>4.990</b>	<b>1.272</b>	<b>6.262</b>

Tabel 91 Jumlah Penduduk Kecamatan Paringin Penyandang Disabilitas

NO	PENYANDANG CACAT	PENDUDUK		
		L	P	L+P
1	CACAT FISIK	5	1	6
2	CACAT NETRA	3	3	6
3	CACAT RUNGU/WICARA	3	6	9
4	CACAT MENTAL/JIWA	5	6	11
5	CACAT FISIK DAN MENTAL	2	2	4
6	CACAT LAINNYA	0	2	2
	<b>JUMLAH</b>	<b>18</b>	<b>20</b>	<b>38</b>



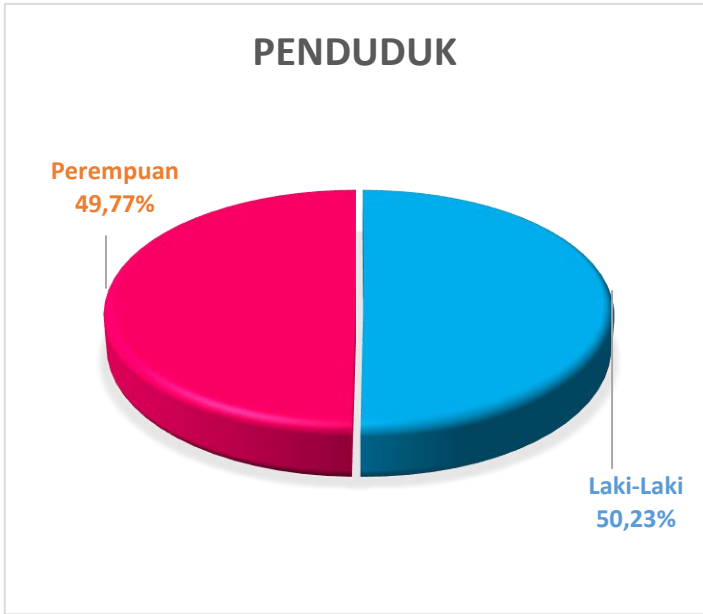
# KECAMATAN PARINGIN SELATAN

Buku Agregat Kependudukan Semester II Tahun 2020  
Kabupaten Balangan

Dinas Kependudukan dan Pencatatan Sipil Kabupaten Balangan

133





Gambar 10 Grafik Persentase Penduduk dan Kepala Keluarga Kecamatan Paringin Selatan Berdasarkan Jenis Kelamin

Tabel 92 Jumlah Penduduk dan Keluarga Kecamatan Paringin Selatan Menurut Desa

NO	KODE	DESA	PENDUDUK			KEPALA KELUARGA		
			L	P	L+P	L	P	L+P
1	1001	BATU PIRING	3.054	2.932	5.986	1.546	293	1.839
2	2002	BARUH BAHINU LUAR	244	254	498	129	29	158
3	2003	INAN	352	342	694	175	58	233
4	2004	BARUH BAHINU DALAM	392	411	803	209	73	282
5	2005	PANGGUNG	277	296	573	133	52	185
6	2006	GALUMBANG	317	317	634	159	48	207
7	2007	HALUBAU	306	295	601	156	48	204
8	2008	BINJAI	277	252	529	132	33	165
9	2009	MURUNG ABUIN	279	305	584	150	45	195
10	2010	BUNGIN	692	671	1.363	350	59	409
11	2011	MARADAP	297	310	607	153	45	198
12	2012	HALUBAU UTARA	188	192	380	101	27	128

NO	KODE	DESA	PENDUDUK			KEPALA KELUARGA		
			L	P	L+P	L	P	L+P
13	2013	MURUNG JAMBU	161	158	319	77	22	99
14	2014	TELAGA PURUN	298	291	589	153	43	196
15	2015	LINGSIR	350	378	728	185	74	259
16	2016	TARANGAN	117	127	244	61	22	83
		<b>JUMLAH</b>	<b>7.601</b>	<b>7.531</b>	<b>15.132</b>	<b>3.869</b>	<b>971</b>	<b>4.840</b>

Tabel 93 Jumlah Wajib KTP Kecamatan Paringin Selatan Menurut Desa

NO	KODE	DESA	WAJIB KTP		
			L	P	L+P
1	1001	BATU PIRING	2.015	2.056	4.071
2	2002	BARUH BAHINU LUAR	168	177	345
3	2003	INAN	236	241	477
4	2004	BARUH BAHINU DALAM	277	307	584
5	2005	PANGGUNG	188	217	405
6	2006	GALUMBANG	234	220	454
7	2007	HALUBAU	216	213	429
8	2008	BINJAI	187	175	362
9	2009	MURUNG ABUIN	199	222	421
10	2010	BUNGIN	443	445	888
11	2011	MARADAP	220	222	442
12	2012	HALUBAU UTARA	132	144	276

NO	KODE	DESA	WAJIB KTP		
			L	P	L+P
13	2013	MURUNG JAMBU	112	115	227
14	2014	TELAGA PURUN	206	203	409
15	2015	LINGSIR	264	278	542
16	2016	TARANGAN	81	90	171
		<b>JUMLAH</b>	<b>5.178</b>	<b>5.325</b>	<b>10.503</b>

Tabel 94 Jumlah Penduduk Kecamatan Paringin Selatan Menurut Status Hubungan Keluarga

NO	STATUS HUBUNGAN KELUARGA	PENDUDUK		
		L	P	L+P
1	Kepala Keluarga	3.869	971	4.840
2	Suami	1	0	1
3	Istri	0	3.347	3.347
4	Anak	3.526	2.980	6.506
5	Menantu	3	4	7
6	Cucu	61	44	105
7	Orangtua	2	55	57
8	Mertua	2	37	39
9	Famili Lain	134	91	225
10	Pembantu	0	0	0
11	Lainnya	3	2	5
	<b>JUMLAH</b>	<b>7.601</b>	<b>7.531</b>	<b>15.132</b>

Tabel 95 Jumlah Penduduk Kecamatan Paringin Selatan Menurut Kelompok Umur

NO	KELOMPOK UMUR	PENDUDUK		
		L	P	L+P
1	00-04	598	568	1.166
2	05-09	832	706	1.538
3	10-14	733	678	1.411
4	15-19	636	641	1.277
5	20-24	613	582	1.195
6	25-29	602	685	1.287
7	30-34	666	662	1.328
8	35-39	664	662	1.326
9	40-44	561	572	1.133
10	45-49	525	512	1.037
11	50-54	432	419	851
12	55-59	312	289	601

NO	KELOMPOK UMUR	PENDUDUK		
		L	P	L+P
13	60-64	228	265	493
14	65-69	113	111	224
15	70-74	46	100	146
16	75+	40	79	119
	<b>JUMLAH</b>	<b>7.601</b>	<b>7.531</b>	<b>15.132</b>



Tabel 96 Jumlah Penduduk Kecamatan Paringin Selatan Menurut Usia Sekolah

NO	KELOMPOK USIA SEKOLAH	PENDUDUK		
		L	P	L+P
1	PRA SEKOLAH (1 - 6 TAHUN)	900	839	1.739
2	SD (7 - 12 TAHUN)	969	856	1.825
3	SMP (13 - 15 TAHUN)	425	383	808
4	SMA (16 - 18 TAHUN)	391	394	785
	<b>JUMLAH</b>	<b>2.685</b>	<b>2.472</b>	<b>5.157</b>

Tabel 97 Jumlah Penduduk Kecamatan Paringin Selatan Menurut Pendidikan Yang Ditamatkan

NO	JENJANG PENDIDIKAN	PENDUDUK		
		L	P	L+P
1	Tidak/Belum Sekolah	1.429	1.350	2.779
2	Belum Tamat SD/Sederajat	810	733	1.543
3	Tamat SD/Sederajat	2.192	2.532	4.724
4	SLTP/Sederajat	1.204	1.179	2.383
5	SLTA/Sederajat	1.439	1.051	2.490
6	Diploma I/II	20	55	75
7	Akademi/Diploma III/S. Muda	91	143	234
8	Diploma IV/Strata I	386	463	849
9	Strata II	30	25	55
10	Strata III	0	0	0
	<b>JUMLAH</b>	<b>7.601</b>	<b>7.531</b>	<b>15.132</b>

Tabel 98 Jumlah Penduduk Kecamatan Paringin Selatan Menurut Agama

NO	AGAMA	PENDUDUK		
		L	P	L+P
1	ISLAM	7.552	7.500	15.052
2	KRISTEN	36	21	57
3	KATHOLIK	9	6	15
4	HINDU	4	4	8
5	BUDHA	0	0	0
6	KONG HUCHU	0	0	0
7	ALIRAN KEPERCAYAAN	0	0	0
	<b>JUMLAH</b>	<b>7.601</b>	<b>7.531</b>	<b>15.132</b>

Tabel 99 Jumlah Penduduk Kecamatan Paringin Selatan Menurut Golongan Darah

NO	GOLONGAN DARAH	PENDUDUK		
		L	P	L+P
1	A	303	265	568
2	B	360	413	773
3	AB	168	136	304
4	O	461	374	835
5	A+	7	8	15
6	A-	1	2	3
7	B+	8	6	14
8	B-	0	0	0
9	AB+	4	2	6
10	AB-	2	2	4
11	O+	10	7	17
12	O-	15	21	36
13	Tidak Tahu	6.262	6.295	12.557
	<b>JUMLAH</b>	<b>7.601</b>	<b>7.531</b>	<b>15.132</b>

Tabel 100 Jumlah Penduduk Kecamatan Paringin Selatan Menurut Status Perkawinan

NO	STATUS PERKAWINAN	PENDUDUK		
		L	P	L+P
1	BELUM KAWIN	3.862	3.109	6.971
2	KAWIN	3.570	3.676	7.246
3	CERAI HIDUP	88	182	270
4	CERAI MATI	81	564	645
	<b>JUMLAH</b>	<b>7.601</b>	<b>7.531</b>	<b>15.132</b>

Tabel 101 Jumlah Penduduk Kecamatan Paringin Selatan Menurut Kelompok Umur dan Status Perkawinan

NO	KELOMPOK UMUR	STATUS PERKAWINAN			
		BELUM KAWIN	KAWIN	CERAI HIDUP	CERAI MATI
1	00-04	1.166	0	0	0
2	05-09	1.538	0	0	0
3	10-14	1.411	0	0	0
4	15-19	1.259	18	0	0
5	20-24	878	312	5	0
6	25-29	369	896	19	3
7	30-34	154	1.141	25	8
8	35-39	74	1.204	37	11
9	40-44	42	1.018	41	32
10	45-49	28	904	38	67
11	50-54	26	716	28	81
12	55-59	9	463	32	97

NO	KELOMPOK UMUR	STATUS PERKAWINAN			
		BELUM KAWIN	KAWIN	CERAI HIDUP	CERAI MATI
13	60-64	9	339	21	124
14	65-69	4	136	8	76
15	70-74	1	60	7	78
16	75+	3	39	9	68
	<b>JUMLAH</b>	<b>6.971</b>	<b>7.246</b>	<b>270</b>	<b>645</b>

Tabel 102 Jumlah Kepala Keluarga Kecamatan Paringin Selatan Menurut Status Perkawinan

NO	STATUS PERKAWINAN	KEPALA KELUARGA		
		L	P	L+P
1	BELUM KAWIN	175	80	255
2	KAWIN	3.539	260	3.799
3	CERAI HIDUP	78	151	229
4	CERAI MATI	77	480	557
	<b>JUMLAH</b>	<b>3.869</b>	<b>971</b>	<b>4.840</b>



Tabel 103 Jumlah Penduduk Kecamatan Paringin Selatan Penyandang Disabilitas

NO	PENYANDANG CACAT	PENDUDUK		
		L	P	L+P
1	CACAT FISIK	8	7	15
2	CACAT NETRA	3	4	7
3	CACAT RUNGU/WICARA	2	3	5
4	CACAT MENTAL/JIWA	5	10	15
5	CACAT FISIK DAN MENTAL	0	0	0
6	CACAT LAINNYA	3	1	4
	<b>JUMLAH</b>	<b>21</b>	<b>25</b>	<b>46</b>



# KECAMATAN TEBING TINGGI

Buku Agregat Kependudukan Semester II Tahun 2020  
Kabupaten Balangan

Dinas Kependudukan dan Pencatatan Sipil Kabupaten Balangan

151



Gambar 11 Grafik Persentase Penduduk dan Kepala Keluarga Kecamatan Tebing Tinggi Berdasarkan Jenis Kelamin

Tabel 104 Jumlah Penduduk dan Keluarga Kecamatan Tebing Tinggi

NO	KODE	DESA	PENDUDUK			KEPALA KELUARGA		
			L	P	L+P	L	P	L+P
1	2001	DAYAK PITAP	135	147	282	73	11	84
2	2002	TEBING TINGGI	396	380	776	196	59	255
3	2003	SUNGSUM	527	523	1.050	273	67	340
4	2004	JU UH	399	401	800	183	58	241
5	2005	MAYANAU	314	307	621	141	33	174
6	2006	SIMPANG BUMBUAN	223	224	447	111	29	140
7	2007	AUH	447	408	855	215	48	263
8	2008	GUNUNG BATU	321	295	616	153	34	187
9	2009	LANGKAP	184	181	365	83	24	107
10	2010	SIMPANG NADONG	242	242	484	110	34	144
11	2011	AJUNG	292	318	610	159	41	200
12	2012	KAMBIYAIN	175	176	351	96	16	112
		<b>JUMLAH</b>	<b>3.655</b>	<b>3.602</b>	<b>7.257</b>	<b>1.793</b>	<b>454</b>	<b>2.247</b>

Tabel 105 Jumlah Wajib KTP Kecamatan Tebing Tinggi Menurut Desa

NO	KODE	DESA	WAJIB KTP		
			L	P	L+P
1	2001	DAYAK PITAP	98	92	190
2	2002	TEBING TINGGI	278	267	545
3	2003	SUNGSUM	362	370	732
4	2004	JU UH	261	259	520
5	2005	MAYANAU	211	204	415
6	2006	SIMPANG BUMBUAN	158	159	317
7	2007	AUH	306	267	573
8	2008	GUNUNG BATU	230	205	435
9	2009	LANGKAP	124	129	253
10	2010	SIMPANG NADONG	172	167	339
11	2011	AJUNG	210	219	429
12	2012	KAMBIYAIN	124	121	245
		<b>JUMLAH</b>	<b>2.534</b>	<b>2.459</b>	<b>4.993</b>

Tabel 106 Jumlah Penduduk Kecamatan Tebing Tinggi

NO	STATUS HUBUNGAN KELUARGA	PENDUDUK		
		L	P	L+P
1	Kepala Keluarga	1.793	454	2.247
2	Suami	0	0	0
3	Istri	0	1.534	1.534
4	Anak	1.773	1.525	3.298
5	Menantu	0	0	0
6	Cucu	36	27	63
7	Orangtua	1	13	14
8	Mertua	1	12	13
9	Famili Lain	50	35	85
10	Pembantu	0	0	0
11	Lainnya	1	2	3
	<b>JUMLAH</b>	<b>3.655</b>	<b>3.602</b>	<b>7.257</b>

Tabel 107 Jumlah Penduduk Kecamatan Tebing Tinggi Menurut Kelompok Umur

NO	KELOMPOK UMUR	PENDUDUK		
		L	P	L+P
1	00-04	225	262	487
2	05-09	355	362	717
3	10-14	383	348	731
4	15-19	393	384	777
5	20-24	383	325	708
6	25-29	276	272	548
7	30-34	309	326	635
8	35-39	281	298	579
9	40-44	274	265	539
10	45-49	216	231	447
11	50-54	229	214	443
12	55-59	141	106	247

NO	KELOMPOK UMUR	PENDUDUK		
		L	P	L+P
13	60-64	101	96	197
14	65-69	39	59	98
15	70-74	29	33	62
16	75+	21	21	42
	<b>JUMLAH</b>	<b>3.655</b>	<b>3.602</b>	<b>7.257</b>



Tabel 88 Jumlah Penduduk Kecamatan Tebing Tinggi Menurut Usia Sekolah

NO	KELOMPOK USIA SEKOLAH	PENDUDUK		
		L	P	L+P
1	PRA SEKOLAH (1 - 6 TAHUN)	364	391	755
2	SD (7 - 12 TAHUN)	436	436	872
3	SMP (13 - 15 TAHUN)	242	235	477
4	SMA (16 - 18 TAHUN)	243	230	473
	<b>JUMLAH</b>	<b>1.285</b>	<b>1.292</b>	<b>2.577</b>

Tabel 99 Jumlah Penduduk Kecamatan Tebing Tinggi Menurut Pendidikan yang Ditamatkan

NO	JENJANG PENDIDIKAN	PENDUDUK		
		L	P	L+P
1	Tidak/Belum Sekolah	848	1.008	1.856
2	Belum Tamat SD/Sederajat	384	356	740
3	Tamat SD/Sederajat	1.415	1.439	2.854
4	SLTP/Sederajat	581	529	1.110
5	SLTA/Sederajat	352	201	553
6	Diploma I/II	4	5	9
7	Akademi/Diploma III/S. Muda	11	18	29
8	Diploma IV/Strata I	59	45	104
9	Strata II	1	1	2
10	Strata III	0	0	0
	<b>JUMLAH</b>	<b>3.655</b>	<b>3.602</b>	<b>7.257</b>

Tabel 10 Jumlah Penduduk Kecamatan Tebing Tinggi Menurut Agama

NO	AGAMA	PENDUDUK		
		L	P	L+P
1	ISLAM	2.842	2.740	5.582
2	KRISTEN	75	62	137
3	KATHOLIK	2	0	2
4	HINDU	686	752	1.438
5	BUDHA	20	15	35
6	KONG HUCHU	0	0	0
7	ALIRAN KEPERCAYAAN	30	33	63
	<b>JUMLAH</b>	<b>3.655</b>	<b>3.602</b>	<b>7.257</b>

Tabel 111 Jumlah Penduduk Kecamatan Tebing Tinggi Menurut Golongan Darah

NO	GOLONGAN DARAH	PENDUDUK		
		L	P	L+P
1	A	58	56	114
2	B	29	19	48
3	AB	20	30	50
4	O	67	64	131
5	A+	0	0	0
6	A-	0	0	0
7	B+	1	1	2
8	B-	1	1	2
9	AB+	1	0	1
10	AB-	1	2	3
11	O+	1	4	5
12	O-	6	9	15
13	Tidak Tahu	3.470	3.416	6.886
	<b>JUMLAH</b>	<b>3.655</b>	<b>3.602</b>	<b>7.257</b>

Tabel 112 Jumlah Penduduk Kecamatan Tebing Tinggi Menurut Status Perkawinan

NO	STATUS PERKAWINAN	PENDUDUK		
		L	P	L+P
1	BELUM KAWIN	1.927	1.598	3.525
2	KAWIN	1.646	1.694	3.340
3	CERAI HIDUP	36	75	111
4	CERAI MATI	46	235	281
	<b>JUMLAH</b>	<b>3.655</b>	<b>3.602</b>	<b>7.257</b>

Tabel 113 Jumlah Penduduk Kecamatan Tebing Tinggi Menurut Kelompok Umur dan Status Perkawinan

NO	KELOMPOK UMUR	STATUS PERKAWINAN			
		BELUM KAWIN	KAWIN	CERAI HIDUP	CERAI MATI
1	00-04	487	0	0	0
2	05-09	717	0	0	0
3	10-14	731	0	0	0
4	15-19	759	18	0	0
5	20-24	503	201	4	0
6	25-29	183	357	7	1
7	30-34	78	540	10	7
8	35-39	33	514	18	14
9	40-44	14	499	12	14
10	45-49	5	400	16	26
11	50-54	6	362	19	56
12	55-59	3	196	12	36

NO	KELOMPOK UMUR	STATUS PERKAWINAN			
		BELUM KAWIN	KAWIN	CERAI HIDUP	CERAI MATI
13	60-64	3	140	7	47
14	65-69	0	58	5	35
15	70-74	2	34	1	25
16	75+	1	21	0	20
	<b>JUMLAH</b>	<b>3.525</b>	<b>3.340</b>	<b>111</b>	<b>281</b>

Tabel 114 Jumlah Kepala Keluarga Kecamatan Tebing Tinggi Menurut Status Perkawinan

NO	STATUS PERKAWINAN	KEPALA KELUARGA		
		L	P	L+P
1	BELUM KAWIN	82	48	130
2	KAWIN	1.633	129	1.762
3	CERAI HIDUP	35	67	102
4	CERAI MATI	43	210	253
	<b>JUMLAH</b>	<b>1.793</b>	<b>454</b>	<b>2.247</b>



Tabel 115 Jumlah Penduduk Kecamatan Tebing Tinggi Penyandang Disabilitas

NO	PENYANDANG CACAT	PENDUDUK		
		L	P	L+P
1	CACAT FISIK	0	2	2
2	CACAT NETRA	1	3	4
3	CACAT RUNGU/WICARA	0	2	2
4	CACAT MENTAL/JIWA	3	3	6
5	CACAT FISIK DAN MENTAL	0	1	1
6	CACAT LAINNYA	1	0	1
	<b>JUMLAH</b>	<b>5</b>	<b>11</b>	<b>16</b>