



DINAS KEPENDUDUKAN DAN PENCATATAN SIPIL
KABUPATEN BALANGAN

DATA AGREGAT KEPENDUDUKAN

KABUPATEN BALANGAN

2021

SEMESTER I

KATA PENGANTAR

Puji syukur kami panjatkan kehadiran Allah SWT yang telah melimpahkan rahmat dan hidayah Nya, sehingga Dinas Kependudukan dan Pencatatan Sipil Kabupaten Balangan dapat menyelesaikan penyusunan Buku Data Agregat Kependudukan Kabupaten Balangan Semester I Tahun 2021. Buku Data Agregat Kependudukan Kabupaten Balangan Semester I Tahun 2021 ini berisi gambaran umum tentang Data Kependudukan Kabupaten Balangan yang disusun berdasarkan Data Konsolidasi dan Pembersihan dari Direktorat Jenderal Kependudukan dan Pencatatan Sipil Kementerian Dalam Negeri dan merupakan hasil kegiatan pendaftaran penduduk dan pencatatan sipil Dinas Kependudukan dan Pencatatan Sipil Kabupaten Balangan dari Aplikasi Sistem Informasi Administrasi Kependudukan (SIAK).

Menyadari akan pentingnya data kependudukan, maka diharapkan buku ini dapat memberikan manfaat sebagai dasar penentu kebijakan-kebijakan yang akan diambil oleh Pemerintah Kabupaten Balangan.



Kami menyadari sepenuhnya bahwa masih terdapat kekurangan dalam Buku Data Agregat Kependudukan Balangan Semester I Tahun 2021, oleh karena itu kami mengharapkan saran dan kritik dari Bapak/Ibu/Saudara dalam penyusunan Buku Data Agregat Kependudukan Kabupaten Balangan Semester berikutnya yang lebih baik.

Akhir kata, kami ucapkan terima kasih kepada semua jajaran atau pihak yang telah turut membantu tersusunnya Data Penduduk Semester I tahun 2021. Semoga buku ini bermanfaat untuk semua pihak.

Balangan, 01 Juli 2021

Kepala Dinas
Kependudukan dan Pencatatan Sipil
Kabupaten Balangan

HIFZIANI, S.Pt, MH.



DAFTAR ISI

Kata Pengantar	i
Daftar Isi	iii
Daftar Tabel	iv
Daftar Gambar	x
Data Penduduk Kabupaten	1
Data Penduduk Kecamatan Juai	25
Data Penduduk Kecamatan Halong	43
Data Penduduk Kecamatan Awayan	61
Data Penduduk Kecamatan Batumandi	79
Data Penduduk Kecamatan Lampihong	97
Data Penduduk Kecamatan Paringin	115
Data Penduduk Kecamatan Paringin Selatan	133
Data Penduduk Kecamatan Tebing Tinggi	151



DAFTAR TABEL

Tabel 1 Jumlah Penduduk Menurut Kecamatan.....	2
Tabel 2 Jumlah Penduduk Menurut Kepala Keluarga	4
Tabel 3 Jumlah Penduduk Menurut Status Hubungan Keluarga	6
Tabel 4 Jumlah Wajib KIA Menurut Kecamatan	7
Tabel 5 Jumlah Penduduk Menurut Kelompok Umur	8
Tabel 6 Jumlah Penduduk Usia Pra Sekolah	10
Tabel 7 Jumlah Penduduk Usia Sekolah Dasar (7-12 Tahun)	11
Tabel 8 Jumlah Penduduk Usia Sekolah Menengah Pertama (13-15 Tahun)	12
Tabel 9 Jumlah Penduduk Usia Sekolah Menengah Atas (16-18 Tahun)	13
Tabel 10 Jumlah Penduduk Menurut Pendidikan yang Ditamatkan.....	14
Tabel 11 Jumlah Penduduk Menurut Usia Produktif dan Beban Tanggungan	15
Tabel 12 Jumlah Penduduk Menurut Golongan Darah.....	16
Tabel 13 Jumlah Penduduk Menurut Agama.....	17
Tabel 14 Jumlah Penduduk Menurut Agama dan Kecamatan.....	18
Tabel 15 Jumlah Penduduk Menurut Status Perkawinan	19
Tabel 16 Jumlah Penduduk Menurut Status Perkawinan dan Kecamatan	20
Tabel 17 Jumlah Penduduk Menurut Kelompok Umur dan Status Perkawinan.....	21
Tabel 18 Jumlah Kepala Keluarga Menurut Status Perkawinan	23



Data Agregat Kependudukan Kabupaten Balangan Semester I Tahun 2021

Tabel 19 Jumlah Penduduk Penyandang Disabilitas.....	24
Tabel 20 Jumlah Penduduk dan Keluarga Kecamatan Juai Menurut Desa	27
Tabel 21 Jumlah Wajib KTP Kecamatan Juai Menurut Desa	29
Tabel 22 Jumlah Penduduk Kecamatan Juai Menurut Status Hubungan Keluarga	31
Tabel 23 Jumlah Penduduk Kecamatan Juai Menurut Kelompok Umur	32
Tabel 24 Jumlah Penduduk Kecamatan Juai Menurut Usia Sekolah	34
Tabel 25 Jumlah Penduduk Kecamatan Juai Menurut Pendidikan yang Ditamatkan	35
Tabel 26 Jumlah Penduduk Kecamatan Juai Menurut Agama.....	36
Tabel 27 Jumlah Penduduk Kecamatan Juai Menurut Golongan Darah.....	37
Tabel 28 Jumlah Penduduk Kecamatan Juai Menurut Status Perkawinan	38
Tabel 29 Jumlah Penduduk Kecamatan Juai Menurut Kelompok Umur dan Status Perkawinan.....	39
Tabel 30 Jumlah Kepala Keluarga Kecamatan Juai Menurut Status Perkawinan	41
Tabel 31 Jumlah Penduduk Kecamatan Juai Penyandang Disabilitas.....	42
Tabel 32 Jumlah Penduduk dan Keluarga Kecamatan Halong Menurut Desa.....	45
Tabel 33 Jumlah Wajib KTP Kecamatan Halong Menurut Desa.....	47
Tabel 34 Jumlah Penduduk Kecamatan Halong Menurut Status Hubungan Keluarga.....	49
Tabel 35 Jumlah Penduduk Kecamatan Halong Menurut Kelompok Umur	50
Tabel 36 Jumlah Penduduk Kecamatan Halong Menurut Usia Sekolah	52
Tabel 37 Jumlah Penduduk Kecamatan Halong Menurut Pendidikan yang Ditamatkan	53
Tabel 38 Jumlah Penduduk Kecamatan Halong Menurut Agama	54



Data Agregat Kependudukan Kabupaten Balangan Semester I Tahun 2021

Tabel 39 Jumlah Penduduk Kecamatan Halong Menurut Golongan Darah	55
Tabel 40 Jumlah Penduduk Kecamatan Halong Menurut Status Perkawinan.....	56
Tabel 41 Jumlah Penduduk Kecamatan Halong Menurut Kelompok Umur dan Status Perkawinan	57
Tabel 42 Jumlah Kepala Keluarga Kecamatan Halong Menurut Status Perkawinan	59
Tabel 43 Jumlah Penduduk Kecamatan Halong Penyandang Disabilitas.....	60
Tabel 44 Jumlah Penduduk dan Keluarga Kecamatan Awayan Menurut Desa	63
Tabel 45 Jumlah Wajib KTP Kecamatan Awayan Menurut Desa	65
Tabel 46 Jumlah Penduduk Kecamatan Awayan Menurut Status Hubungan Keluarga	67
Tabel 47 Jumlah Penduduk Kecamatan Awayan Menurut Kelompok Umur.....	68
Tabel 48 Jumlah Penduduk Kecamatan Awayan Menurut Usia Sekolah.....	70
Tabel 49 Jumlah Penduduk Kecamatan Awayan Menurut Pendidikan yang Ditamatkan	71
Tabel 50 Jumlah Penduduk Kecamatan Awayan Menurut Agama	72
Tabel 51 Jumlah Penduduk Kecamatan Awayan Menurut Golongan Darah.....	73
Tabel 52 Jumlah Penduduk Kecamatan Awayan Menurut Status Perkawinan	74
Tabel 53 Jumlah Penduduk Kecamatan Awayan Menurut Kelompok Umur dan Status Perkawinan.....	75
Tabel 54 Jumlah Kepala Keluarga Kecamatan Awayan Menurut Status Perkawinan.....	77
Tabel 55 Jumlah Penduduk Kecamatan Awayan Penyandang Disabilitas	78
Tabel 56 Jumlah Penduduk dan Keluarga Kecamatan Batumandi Menurut Desa	81
Tabel 57 Jumlah Wajib KTP Kecamatan Batumandi Menurut Desa	83
Tabel 58 Jumlah Penduduk Kecamatan Batumandi Menurut Status Hubungan Keluarga.....	85



Data Agregat Kependudukan Kabupaten Balangan Semester I Tahun 2021

Tabel 59 Jumlah Penduduk Kecamatan Batumandi Menurut Kelompok Umur	86
Tabel 60 Jumlah Penduduk Kecamatan Batumandi Menurut Usia Sekolah	88
Tabel 61 Jumlah Penduduk Kecamatan Batumandi Menurut Pendidikan yang Ditamatkan	89
Tabel 62 Jumlah Penduduk Kecamatan Batumandi Menurut Agama	90
Tabel 63 Jumlah Penduduk Kecamatan Batumandi Menurut Golongan Darah	91
Tabel 64 Jumlah Penduduk Kecamatan Batumandi Menurut Status Perkawinan	92
Tabel 65 Jumlah Penduduk Kecamatan Batumandi Menurut Kelompok Umur dan Status Perkawinan ...	93
Tabel 66 Jumlah Kepala Keluarga Kecamatan Batumandi Menurut Status Perkawinan	95
Tabel 67 Jumlah Penduduk Kecamatan Batumandi Penyandang Disabilitas	96
Tabel 68 Jumlah Penduduk dan Keluarga Kecamatan Lampihong Menurut Desa	99
Tabel 69 Jumlah Wajib KTP Kecamatan Lampihong Menurut Desa	101
Tabel 70 Jumlah Penduduk Kecamatan Lampihong Menurut Status Hubungan Keluarga	103
Tabel 71 Jumlah Penduduk Kecamatan Lampihong Menurut Kelompok Umur	104
Tabel 72 Jumlah Penduduk Kecamatan Lampihong Menurut Usia Sekolah	106
Tabel 73 Jumlah Penduduk Kecamatan Lampihong Menurut Pendidikan yang Ditamatkan	107
Tabel 74 Jumlah Penduduk Kecamatan Lampihong Menurut Agama	108
Tabel 75 Jumlah Penduduk Kecamatan Lampihong Menurut Golongan Darah	109
Tabel 76 Jumlah Penduduk Kecamatan Lampihong Menurut Status Perkawinan	110
Tabel 77 Jumlah Penduduk Kecamatan Lampihong Menurut Kelompok Umur dan Status Perkawinan .	111
Tabel 78 Jumlah Kepala Keluarga Kecamatan Lampihong Menurut Status Perkawinan	113



Data Agregat Kependudukan Kabupaten Balangan Semester I Tahun 2021

Tabel 79 Jumlah Penduduk Kecamatan Lampihong Penyandang Disabilitas	114
Tabel 80 Jumlah Penduduk dan Keluarga Kecamatan Paringin Menurut Desa	117
Tabel 81 Jumlah Wajib KTP Kecamatan Paringin Menurut Desa	119
Tabel 82 Jumlah Penduduk Kecamatan Paringin Menurut Status Hubungan Keluarga	121
Tabel 83 Jumlah Penduduk Kecamatan Paringin Menurut Kelompok Umur	122
Tabel 84 Jumlah Penduduk Kecamatan Paringin Menurut Usia Sekolah	124
Tabel 85 Jumlah Penduduk Kecamatan Paringin Menurut Pendidikan yang Ditamatkan	125
Tabel 86 Jumlah Penduduk Kecamatan Paringin Menurut Agama	126
Tabel 87 Jumlah Penduduk Kecamatan Paringin Menurut Golongan Darah	127
Tabel 88 Jumlah Penduduk Kecamatan Paringin Menurut Status Perkawinan	128
Tabel 89 Jumlah Penduduk Kecamatan Paringin Menurut Kelompok Umur dan Status Perkawinan	129
Tabel 90 Jumlah Kepala Keluarga Kecamatan Paringin Menurut Status Perkawinan	131
Tabel 91 Jumlah Penduduk Kecamatan Paringin Penyandang Disabilitas	132
Tabel 92 Jumlah Penduduk dan Keluarga Kecamatan Paringin Selatan Menurut Desa	135
Tabel 93 Jumlah Wajib KTP Kecamatan Paringin Selatan Menurut Desa	137
Tabel 94 Jumlah Penduduk Kecamatan Paringin Selatan Menurut Status Hubungan Keluarga	139
Tabel 95 Jumlah Penduduk Kecamatan Paringin Selatan Menurut Kelompok Umur	140
Tabel 96 Jumlah Penduduk Kecamatan Paringin Selatan Menurut Usia Sekolah	142
Tabel 97 Jumlah Penduduk Kecamatan Paringin Selatan Menurut Pendidikan yang Ditamatkan	143
Tabel 98 Jumlah Penduduk Kecamatan Paringin Selatan Menurut Agama	144



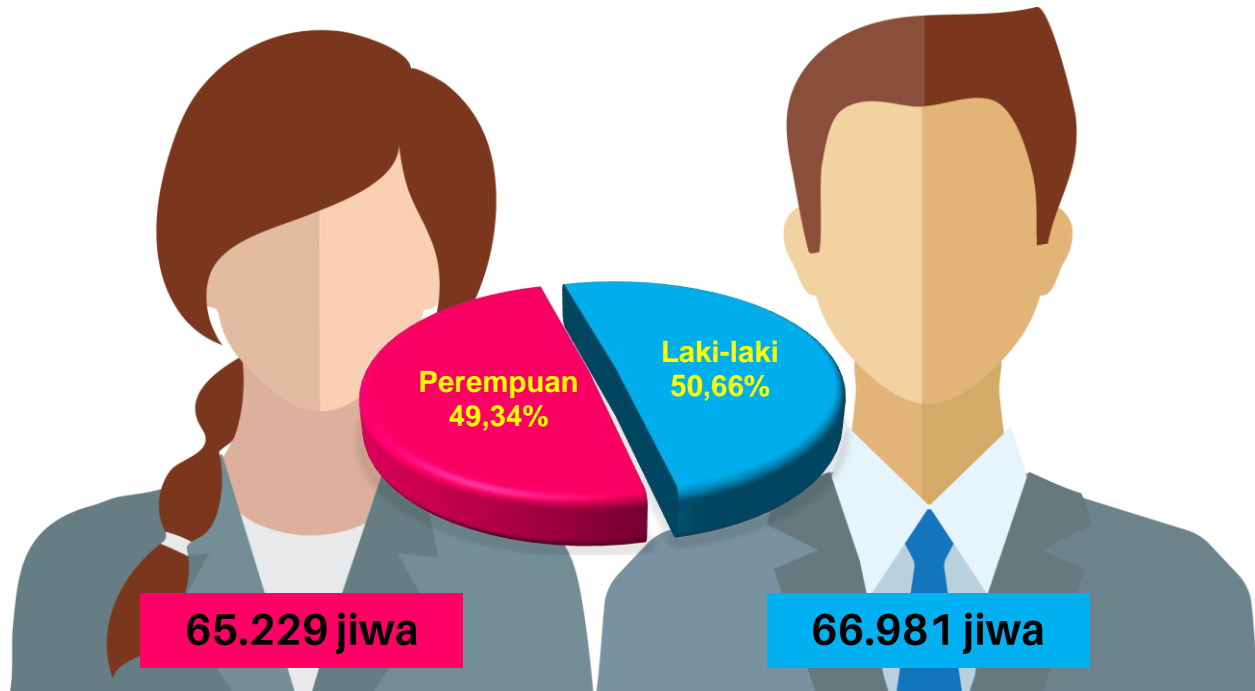
Tabel 99 Jumlah Penduduk Kecamatan Paringin Selatan Menurut Golongan Darah.....	145
Tabel 100 Jumlah Penduduk Kecamatan Paringin Selatan Menurut Status Perkawinan.....	146
Tabel 101 Jumlah Penduduk Kecamatan Paringin Selatan Menurut Kelompok Umur dan Status Perkawinan	147
Tabel 102 Jumlah Kepala Keluarga Kecamatan Paringin Selatan Menurut Status Perkawinan	149
Tabel 103 Jumlah Penduduk Kecamatan Paringin Selatan Penyandang Disabilitas.....	150
Tabel 104 Jumlah Penduduk dan Keluarga Kecamatan Tebing Tinggi.....	153
Tabel 105 Jumlah Wajib KTP Kecamatan Tebing Tinggi Menurut Desa.....	154
Tabel 106 Jumlah Penduduk Kecamatan Tebing Tinggi Menurut Hubungan Keluarga.....	155
Tabel 107 Jumlah Penduduk Kecamatan Tebing Tinggi Menurut Kelompok Umur	156
Tabel 108 Jumlah Penduduk Kecamatan Tebing Tinggi Menurut Usia Sekolah	158
Tabel 109 Jumlah Penduduk Kecamatan Tebing Tinggi Menurut Pendidikan yang Ditamatkan	159
Tabel 110 Jumlah Penduduk Kecamatan Tebing Tinggi Menurut Agama	160
Tabel 111 Jumlah Penduduk Kecamatan Tebing Tinggi Menurut Golongan Darah	161
Tabel 112 Jumlah Penduduk Kecamatan Tebing Tinggi Menurut Status Perkawinan.....	162
Tabel 113 Jumlah Penduduk Kecamatan Tebing Tinggi Menurut Kelompok Umur dan Status Perkawinan	163
Tabel 114 Jumlah Kepala Keluarga Kecamatan Tebing Tinggi Menurut Status Perkawinan.....	165
Tabel 115 Jumlah Penduduk Kecamatan Tebing Tinggi Penyandang Disabilitas.....	166



DAFTAR GAMBAR

Gambar 1 Grafik Jumlah Penduduk Kabupaten Balangan Berdasarkan Jenis Kelamin	1
Gambar 2 Grafik Jumlah Persentase Penduduk Kabupaten Balangan Berdasarkan Kecamatan	3
Gambar 3 Grafik Persentase Keluarga Berdasarkan Kecamatan	5
Gambar 4 Grafik Persentase Penduduk dan Kepala Keluarga Kecamatan Juai Berdasarkan Jenis Kelamin	26
Gambar 5 Grafik Persentase Penduduk dan Kepala Keluarga Kecamatan Halong Berdasarkan Jenis Kelamin.....	44
Gambar 6 Grafik Persentase Penduduk dan Kepala Keluarga Kecamatan Awayan Berdasarkan Jenis Kelamin.....	62
Gambar 7 Grafik Persentase Penduduk dan Kepala Keluarga Kecamatan Batumandi Berdasarkan Jenis Kelamin.....	80
Gambar 8 Grafik Persentase Penduduk dan Kepala Keluarga Kecamatan Lampihong Berdasarkan Jenis Kelamin.....	98
Gambar 9 Grafik Persentase Penduduk dan Kepala Keluarga Kecamatan Paringin Berdasarkan Jenis Kelamin.....	116
Gambar 10 Grafik Persentase Penduduk dan Kepala Keluarga Kecamatan Paringin Selatan Berdasarkan Jenis Kelamin.....	134
Gambar 11 Grafik Persentase Penduduk dan Kepala Keluarga Kecamatan Tebing Tinggi Berdasarkan Jenis Kelamin.....	152





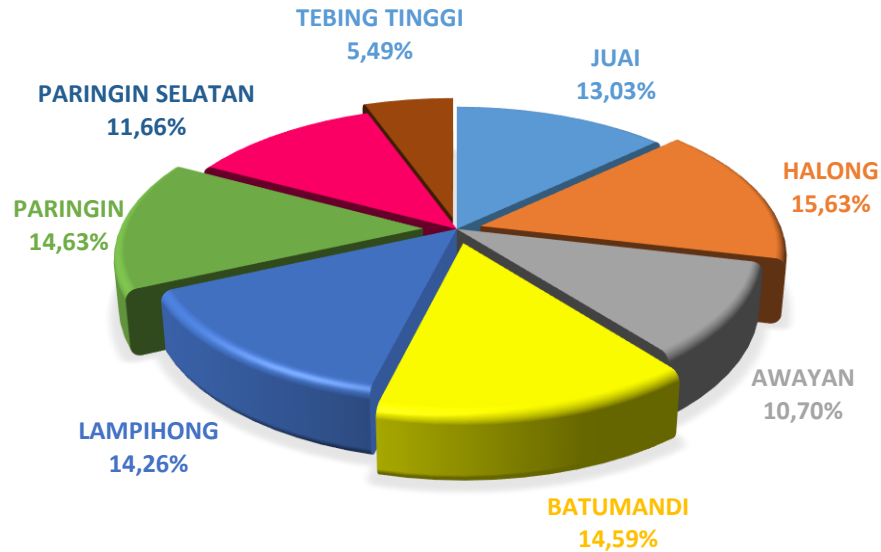
Gambar 1 Grafik Jumlah Penduduk Kabupaten Balangan Berdasarkan Jenis Kelamin



Tabel 1 Jumlah Penduduk Menurut Kecamatan

NO	KECAMATAN	LAKI-LAKI		PEREMPUAN		JUMLAH	
		JIWA	%	JIWA	%	JIWA	%
1	JUAI	8.691	12,98	8.534	13,08	17.225	13,03
2	HALONG	10.546	15,74	10.125	15,52	20.671	15,63
3	AWAYAN	7.157	10,69	6.995	10,72	14.152	10,70
4	BATUMANDI	9.877	14,75	9.414	14,43	19.291	14,59
5	LAMPIHONG	9.584	14,31	9.269	14,21	18.853	14,26
6	PARINGIN	9.684	14,46	9.662	14,81	19.346	14,63
7	PARINGIN SELATAN	7.762	11,59	7.652	11,73	15.414	11,66
8	TEBING TINGGI	3.680	5,49	3.578	5,49	7.258	5,49
KAB. BALANGAN		66.981	100,00	65.229	100,00	132.210	100,00





Gambar 2 Grafik Jumlah Persentase Penduduk Kabupaten Balangan Berdasarkan Kecamatan

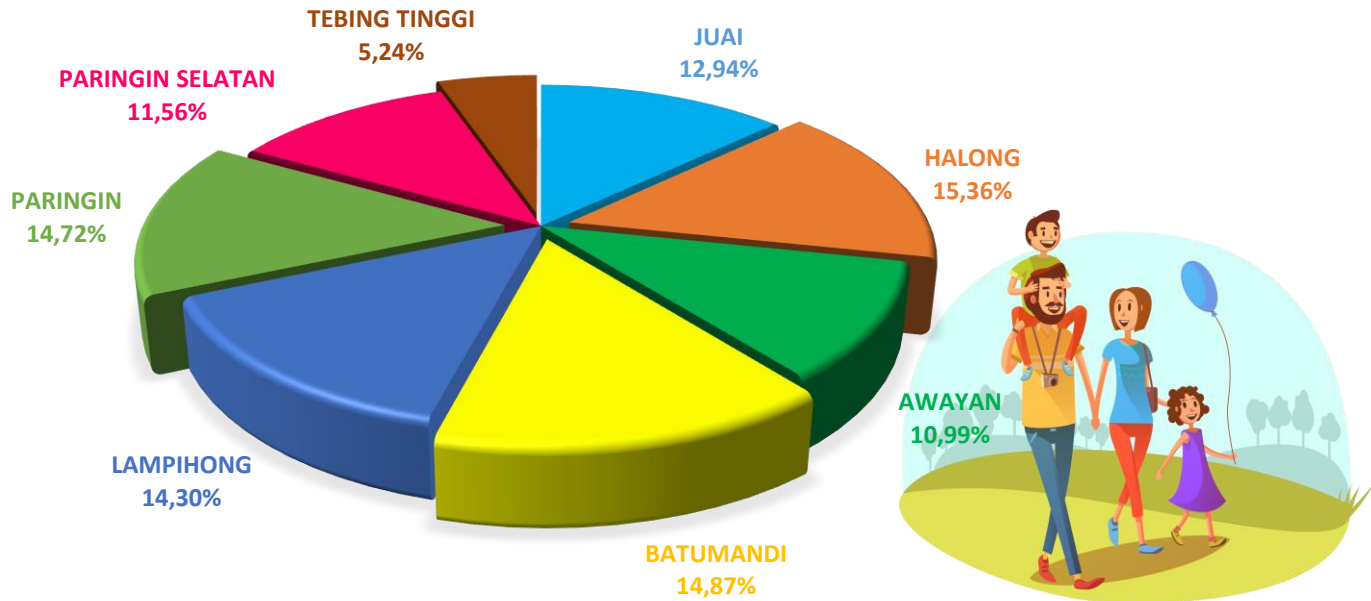


Tabel 2 Jumlah Penduduk Menurut Kepala Keluarga

NO	KECAMATAN	LAKI-LAKI		PEREMPUAN		JUMLAH	
		JIWA	%	JIWA	%	JIWA	%
1	JUAI	4.487	13,24	1.090	11,85	5.577	12,94
2	HALONG	5.261	15,52	1.360	14,78	6.621	15,36
3	AWAYAN	3.604	10,63	1.134	12,32	4.738	10,99
4	BATUMANDI	5.018	14,80	1.391	15,12	6.409	14,87
5	LAMPIHONG	4.701	13,87	1.464	15,91	6.165	14,30
6	PARINGIN	5.068	14,95	1.276	13,87	6.344	14,72
7	PARINGIN SELATAN	3.965	11,70	1.018	11,06	4.983	11,56
8	TEBING TINGGI	1.792	5,29	468	5,09	2.260	5,24
KAB. BALANGAN		33.896	100,00	9.201	100,00	43.097	100,00



Data Agregat Kependudukan Kabupaten Balangan Semester I Tahun 2021



Gambar 3 Grafik Persentase Keluarga Berdasarkan Kecamatan



Tabel 3 Jumlah Penduduk Menurut Status Hubungan Keluarga

NO	STATUS HUBUNGAN KELUARGA	PENDUDUK					
		LAKI-LAKI		PEREMPUAN		JUMLAH	
		JIWA	%	JIWA	%	JIWA	%
1	Kepala Keluarga	33.896	50,61	9.201	14,11	43.097	32,60
2	Suami	6	0,01	0	0,00	6	0,00
3	Istri	0	0,00	28.467	43,64	28.467	21,50
4	Anak	31.565	47,13	25.849	39,63	57.414	43,40
5	Menantu	15	0,02	16	0,02	31	0,00
6	Cucu	566	0,85	422	0,65	988	0,70
7	Orangtua	25	0,04	379	0,58	404	0,30
8	Mertua	19	0,03	227	0,35	246	0,20
9	Famili Lain	852	1,27	657	1,01	1.509	1,10
10	Pembantu	2	0,00	1	0,00	3	0,00
11	Lainnya	35	0,05	10	0,02	45	0,00
KAB. BALANGAN		66.981	100,00	65.229	100,00	132.210	100



Tabel 4 Jumlah Wajib KIA Menurut Kecamatan

NO	KECAMATAN	WAJIB KIA		
		L	P	L+P
1	JUAI	2.539	2.410	4.949
2	HALONG	3.090	2.964	6.054
3	AWAYAN	2.131	1.989	4.120
4	BATUMANDI	2.866	2.586	5.452
5	LAMPIHONG	2.836	2.476	5.312
6	PARINGIN	2.918	2.769	5.687
7	PARINGIN SELATAN	2.483	2.218	4.701
8	TEBING TINGGI	1.138	1.124	2.262
KAB. BALANGAN		20.001	18.536	38.537



Tabel 5 Jumlah Penduduk Menurut Kelompok Umur

NO	KELOMPOK UMUR	PENDUDUK		
		L	P	JLH
1	00-04	4.855	4.417	9.272
2	05-09	6.576	5.936	12.512
3	10-14	6.281	5.963	12.244
4	15-19	5.869	5.779	11.648
5	20-24	5.948	5.564	11.512
6	25-29	5.668	5.643	11.311
7	30-34	5.847	5.747	11.594
8	35-39	5.581	5.356	10.937
9	40-44	4.833	4.919	9.752
10	45-49	4.436	4.454	8.890
11	50-54	3.800	3.912	7.712



Data Agregat Kependudukan Kabupaten Balangan Semester I Tahun 2021

NO	KELOMPOK UMUR	PENDUDUK		
		L	P	JLH
12	55-59	2.987	2.874	5.861
13	60-64	2.213	2.134	4.347
14	65-69	1.081	1.058	2.139
15	70-74	562	753	1.315
16	75+	444	720	1.164
KAB. BALANGAN		66.981	65.229	132.210



Tabel 6 Jumlah Penduduk Usia Pra Sekolah

NO	KECAMATAN	PENDUDUK		
		L	P	JLH
1	JUAI	946	868	1.814
2	HALONG	1.059	973	2.032
3	AWAYAN	781	725	1.506
4	BATUMANDI	1.040	910	1.950
5	LAMPIHONG	1.058	917	1.975
6	PARINGIN	1.161	1.046	2.207
7	PARINGIN SELATAN	943	848	1.791
8	TEBING TINGGI	385	398	783
KAB. BALANGAN		7.373	6.685	14.058



Tabel 7 Jumlah Penduduk Usia Sekolah Dasar (7-12 Tahun)

NO	KECAMATAN	PENDUDUK		
		L	P	JLH
1	JUAI	1.008	937	1.945
2	HALONG	1.262	1.218	2.480
3	AWAYAN	815	760	1.575
4	BATUMANDI	1.150	1.058	2.208
5	LAMPIHONG	1.105	972	2.077
6	PARINGIN	1.112	1.120	2.232
7	PARINGIN SELATAN	979	859	1.838
8	TEBING TINGGI	435	422	857
KAB. BALANGAN		7.866	7.346	15.212



Tabel 8 Jumlah Penduduk Usia Sekolah Menengah Pertama (13-15 Tahun)

NO	KECAMATAN	PENDUDUK		
		L	P	JLH
1	JUAI	464	467	931
2	HALONG	568	568	1.136
3	AWAYAN	398	399	797
4	BATUMANDI	502	454	956
5	LAMPIHONG	502	420	922
6	PARINGIN	479	454	933
7	PARINGIN SELATAN	436	398	834
8	TEBING TINGGI	239	223	462
KAB. BALANGAN		3.588	3.383	6.971



Tabel 9 Jumlah Penduduk Usia Sekolah Menengah Atas (16-18 Tahun)

NO	KECAMATAN	PENDUDUK		
		L	P	JLH
1	JUAI	428	462	890
2	HALONG	598	581	1.179
3	AWAYAN	407	353	760
4	BATUMANDI	532	484	1.016
5	LAMPIHONG	505	497	1.002
6	PARINGIN	506	481	987
7	PARINGIN SELATAN	391	382	773
8	TEBING TINGGI	241	235	476
KAB. BALANGAN		3.608	3.475	7.083



Tabel 10 Jumlah Penduduk Menurut Pendidikan yang Ditamatkan

NO	JENJANG PENDIDIKAN	PENDUDUK		
		L	P	JLH
1	Tidak/Belum Sekolah	13.417	13.349	26.766
2	Belum Tamat SD/Sederajat	5.873	5.313	11.186
3	Tamat SD/Sederajat	22.461	24.455	46.916
4	SLTP/Sederajat	11.236	10.616	21.852
5	SLTA/Sederajat	11.026	7.910	18.936
6	Diploma I/II	281	312	593
7	Akademi/Diploma III/S. Muda	392	652	1.044
8	Diploma IV/Strata I	2.147	2.546	4.693
9	Strata II	147	76	223
10	Strata III	1	0	1
KAB. BALANGAN		66.981	65.229	132.210



Tabel 11 Jumlah Penduduk Menurut Usia Produktif dan Beban Tanggungan

NO	KECAMATAN	USIA MUDA (0 - 14 TAHUN)			USIA PRODUKTIF (15 - 64 TAHUN)			USIA TUA (65 + TAHUN)		
		L	P	JLH	L	P	JLH	L	P	JLH
1	JUAI	2.283	2.133	4.416	6.169	6.084	12.253	239	317	556
2	HALONG	2.720	2.575	5.295	7.493	7.187	14.680	333	363	696
3	AWAYAN	1.861	1.759	3.620	5.048	4.932	9.980	248	304	552
4	BATUMANDI	2.540	2.265	4.805	6.958	6.754	13.712	379	395	774
5	LAMPIHONG	2.503	2.181	4.684	6.768	6.698	13.466	313	390	703
6	PARINGIN	2.608	2.471	5.079	6.792	6.824	13.616	284	367	651
7	PARINGIN SELATAN	2.222	1.976	4.198	5.336	5.393	10.729	204	283	487
8	TEBING TINGGI	975	956	1.931	2.618	2.510	5.128	87	112	199
KAB. BALANGAN		17.712	16.316	34.028	47.182	46.382	93.564	2.087	2.531	4.618



Tabel 12 Jumlah Penduduk Menurut Golongan Darah

NO	GOLONGAN DARAH	PENDUDUK		
		L	P	JLH
1	A	1.561	1.497	3.058
2	B	1.801	1.745	3.546
3	AB	939	866	1.805
4	O	2.037	1.632	3.669
5	A+	37	37	74
6	A-	1	9	10
7	B+	25	26	51
8	B-	9	8	17
9	AB+	17	11	28
10	AB-	21	24	45
11	O+	50	54	104
12	O-	141	145	286
13	Tidak Tahu	60.342	59.175	119.517
JUMLAH		66.981	65.229	132.210



Tabel 13 Jumlah Penduduk Menurut Agama

NO	AGAMA	PENDUDUK		
		L	P	JLH
1	ISLAM	63.266	61.644	124.910
2	KRISTEN	483	437	920
3	KATHOLIK	143	128	271
4	HINDU	875	936	1.811
5	BUDHA	2.167	2.039	4.206
6	KONGHUCHU	0	0	0
7	ALIRAN KEPERCAYAAN	47	45	92
JUMLAH		66.981	65.229	132.210



Tabel 14 Jumlah Penduduk Menurut Agama dan Kecamatan

NO	KECAMATAN	AGAMA							JUMLAH
		ISLAM	KRISTEN	KHATOLIK	HINDU	BUDHA	KON GHU CU	ALIRAN KEPER CAYAA N	
1	JUAI	17.169	21	35	0	0	0	0	17.225
2	HALONG	15.324	590	202	388	4.163	0	4	20.671
3	AWAYAN	14.144	5	3	0	0	0	0	14.152
4	BATUMANDI	19.269	15	4	0	3	0	0	19.291
5	LAMPIHONG	18.852	0	0	1	0	0	0	18.853
6	PARINGIN	19.235	89	9	6	7	0	0	19.346
7	PARINGIN SELATAN	15.326	64	16	8	0	0	0	15.414
8	TEBING TINGGI	5.591	136	2	1.408	33	0	88	7.258
KAB. BALANGAN		124.910	920	271	1.811	4.206	0	92	132.210



Tabel 15 Jumlah Penduduk Menurut Status Perkawinan

NO	STATUS PERKAWINAN	PENDUDUK		
		L	P	JLH
1	BELUM KAWIN	34.000	26.787	60.787
2	KAWIN	30.997	31.736	62.733
3	CERAI HIDUP	856	1.669	2.525
4	CERAI MATI	1.128	5.037	6.165
JUMLAH		66.981	65.229	132.210



Tabel 16 Jumlah Penduduk Menurut Status Perkawinan dan Kecamatan

NO	KECAMATAN	STATUS PERKAWINAN				JUMLAH
		BELUM KAWIN	KAWIN	CERAI HIDUP	CERAI MATI	
1	JUAI	7.737	8.419	309	760	17.225
2	HALONG	9.854	9.671	322	824	20.671
3	AWAYAN	6.500	6.613	279	760	14.152
4	BATUMANDI	8.767	9.155	409	960	19.291
5	LAMPIHONG	8.645	8.780	405	1.023	18.853
6	PARINGIN	8.719	9.330	414	883	19.346
7	PARINGIN SELATAN	7.047	7.430	275	662	15.414
8	TEBING TINGGI	3.518	3.335	112	293	7.258
KAB. BALANGAN		60.787	62.733	2.525	6.165	132.210



Tabel 17 Jumlah Penduduk Menurut Kelompok Umur dan Status Perkawinan

NO	KELOMPOK UMUR	STATUS PERKAWINAN				
		BELUM KAWIN	KAWIN	CERAI HIDUP	CERAI MATI	JUMLAH
1	00-04	9.272	0	0	0	9.272
2	05-09	12.512	0	0	0	12.512
3	10-14	12.244	0	0	0	12.244
4	15-19	11.453	195	0	0	11.648
5	20-24	8.231	3.238	31	12	11.512
6	25-29	3.575	7.530	168	38	11.311
7	30-34	1.589	9.627	277	101	11.594
8	35-39	802	9.593	386	156	10.937
9	40-44	447	8.622	362	321	9.752
10	45-49	251	7.749	361	529	8.890



Data Agregat Kependudukan Kabupaten Balangan Semester I Tahun 2021

NO	KELOMPOK UMUR	STATUS PERKAWINAN				JUMLAH
		BELUM KAWIN	KAWIN	CERAI HIDUP	CERAI MATI	
11	50-54	207	6.362	328	815	7.712
12	55-59	76	4.464	255	1.066	5.861
13	60-64	60	3.007	190	1.090	4.347
14	65-69	29	1.287	80	743	2.139
15	70-74	20	617	50	628	1.315
16	75+	19	442	37	666	1.164
JUMLAH		60.787	62.733	2.525	6.165	132.210



Tabel 18 Jumlah Kepala Keluarga Menurut Status Perkawinan

NO	KECAMATAN	STATUS PERKAWINAN				JUMLAH
		BELUM KAWIN	KAWIN	CERAI HIDUP	CERAI MATI	
1	JUAI	212	4.432	267	666	5.577
2	HALONG	438	5.160	282	741	6.621
3	AWAYAN	258	3.535	245	700	4.738
4	BATUMANDI	335	4.843	349	882	6.409
5	LAMPIHONG	281	4.577	353	954	6.165
6	PARINGIN	277	4.912	379	776	6.344
7	PARINGIN SELATAN	271	3.898	237	577	4.983
8	TEBING TINGGI	129	1.761	103	267	2.260
	KAB. BALANGAN	2.201	33.118	2.215	5.563	43.097



Tabel 19 Jumlah Penduduk Penyandang Disabilitas

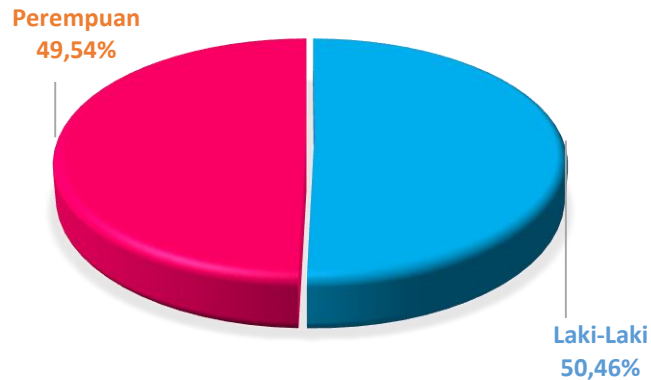
NO	JENIS CACAT	PENDUDUK		
		L	P	JLH
1	CACAT FISIK	39	24	63
2	CACAT NETRA	29	30	59
3	CACAT RUNGU/WICARA	26	29	55
4	CACAT MENTAL/JIWA	50	37	87
5	CACAT FISIK DAN MENTAL	12	13	25
6	CACAT LAINNYA	16	17	33
JUMLAH		172	150	322



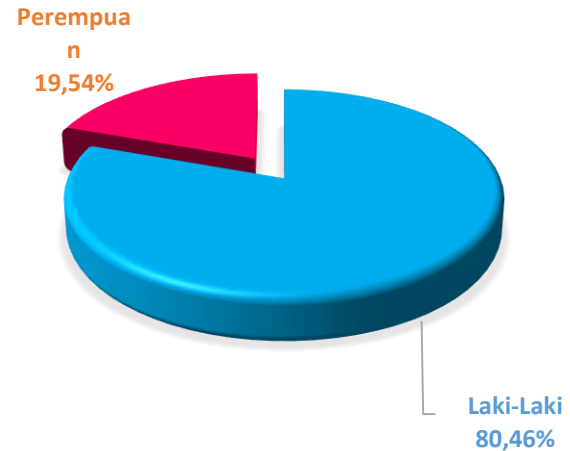
KECAMATAN JUAI



PENDUDUK



KEPALA KELUARGA



Gambar 4 Grafik Persentase Penduduk dan Kepala Keluarga Kecamatan Juai Berdasarkan Jenis Kelamin



Tabel 20 Jumlah Penduduk dan Keluarga Kecamatan Juai Menurut Desa

NO	KODE	DESA	PENDUDUK			KEPALA KELUARGA		
			L	P	JLH	L	P	JLH
1	2001	MUARA NINIAN	443	476	919	231	62	293
2	2002	HAMARUNG	522	515	1.037	253	66	319
3	2003	JUAI	312	320	632	151	66	217
4	2004	BUNTU KARAU	729	729	1.458	391	85	476
5	2005	BATA	280	269	549	143	38	181
6	2006	GALUMBANG	340	370	710	179	71	250
7	2007	SUNGAI BATUNG	425	422	847	213	60	273
8	2008	SIRAP	512	510	1.022	271	74	345
9	2009	TIGARUN	201	195	396	111	36	147
10	2010	TELUK BAYUR	419	439	858	223	55	278
11	2011	PAMURUS	181	182	363	91	20	111
12	2012	MARIAS	379	352	731	193	46	239



Data Agregat Kependudukan Kabupaten Balangan Semester I Tahun 2021

NO	KODE	DESA	PENDUDUK			KEPALA KELUARGA		
			L	P	JLH	L	P	JLH
13	2013	LALAYAU	520	548	1.068	270	55	325
14	2014	MIHU	391	369	760	183	55	238
15	2015	HUKAI	473	444	917	227	55	282
16	2016	TAWAHAN	493	463	956	245	47	292
17	2017	GULINGGANG	380	347	727	172	48	220
18	2018	MUNGKUR UYAM	457	432	889	236	56	292
19	2019	PANIMBAAN	155	153	308	84	17	101
20	2020	WONOREJO	108	93	201	67	10	77
21	2021	SUMBER REJEKI	971	906	1.877	553	68	621
KEC. JUI			8.691	8.534	17.225	4.487	1.090	5.577



Tabel 21 Jumlah Wajib KTP Kecamatan Juai Menurut Desa

NO	KODE	DESA	WAJIB KTP		
			L	P	L+P
1	2001	MUARA NINIAN	310	335	645
2	2002	HAMARUNG	339	355	694
3	2003	JUAI	225	257	482
4	2004	BUNTU KARAU	538	537	1.075
5	2005	BATA	194	186	380
6	2006	GALUMBANG	258	292	550
7	2007	SUNGAI BATUNG	299	314	613
8	2008	SIRAP	366	381	747
9	2009	TIGARUN	150	142	292
10	2010	TELUK BAYUR	304	313	617
11	2011	PAMURUS	120	122	242



Data Agregat Kependudukan Kabupaten Balangan Semester I Tahun 2021

NO	KODE	DESA	WAJIB KTP		
			L	P	L+P
12	2012	MARIAS	269	258	527
13	2013	LALAYAU	377	377	754
14	2014	MIHU	273	267	540
15	2015	HUKAI	326	313	639
16	2016	TAWAHAN	332	319	651
17	2017	GULINGGANG	255	237	492
18	2018	MUNGKUR UYAM	330	310	640
19	2019	PANIMBAAN	105	110	215
20	2020	WONOREJO	79	60	139
21	2021	SUMBER REJEKI	703	639	1.342
KEC. JUAI			6.152	6.124	12.276



Tabel 22 Jumlah Penduduk Kecamatan Juai Menurut Status Hubungan Keluarga

NO	STATUS HUBUNGAN KELUARGA	PENDUDUK		
		L	P	L+P
1	Kepala Keluarga	4.487	1.090	5.577
2	Suami	0	0	0
3	Istri	0	3.816	3.816
4	Anak	4.027	3.411	7.438
5	Menantu	0	2	2
6	Cucu	63	38	101
7	Orangtua	6	48	54
8	Mertua	3	42	45
9	Famili Lain	101	87	188
10	Pembantu	0	0	0
11	Lainnya	4	0	4
JUMLAH		8.691	8.534	17.225



Tabel 23 Jumlah Penduduk Kecamatan Juai Menurut Kelompok Umur

NO	KELOMPOK UMUR	PENDUDUK		
		L	P	L+P
1	00-04	633	575	1.208
2	05-09	803	755	1.558
3	10-14	847	803	1.650
4	15-19	699	751	1.450
5	20-24	776	722	1.498
6	25-29	737	764	1.501
7	30-34	746	793	1.539
8	35-39	765	724	1.489
9	40-44	689	634	1.323
10	45-49	586	527	1.113



Data Agregat Kependudukan Kabupaten Balangan Semester I Tahun 2021

NO	KELOMPOK UMUR	PENDUDUK		
		L	P	L+P
11	50-54	507	523	1.030
12	55-59	374	373	747
13	60-64	290	273	563
14	65-69	131	126	257
15	70-74	54	86	140
16	75+	54	105	159
JUMLAH		8.691	8.534	17.225



Tabel 24 Jumlah Penduduk Kecamatan Juai Menurut Usia Sekolah

NO	KELOMPOK USIA SEKOLAH	PENDUDUK		
		L	P	L+P
1	PRA SEKOLAH (1 - 6 TAHUN)	946	868	1.814
2	SD (7 - 12 TAHUN)	1.008	937	1.945
3	SMP (13 - 15 TAHUN)	464	467	931
4	SMA (16 - 18 TAHUN)	428	462	890
JUMLAH		2.846	2.734	5.580



Tabel 25 Jumlah Penduduk Kecamatan Juai Menurut Pendidikan yang Ditamatkan

NO	JENJANG PENDIDIKAN	PENDUDUK		
		L	P	L+P
1	Tidak/Belum Sekolah	1.710	1.801	3.511
2	Belum Tamat SD/Sederajat	720	670	1.390
3	Tamat SD/Sederajat	3.068	3.347	6.415
4	SLTP/Sederajat	1.626	1.493	3.119
5	SLTA/Sederajat	1.318	916	2.234
6	Diploma I/II	23	22	45
7	Akademi/Diploma III/S. Muda	38	59	97
8	Diploma IV/Strata I	185	221	406
9	Strata II	3	5	8
10	Strata III	0	0	0
JUMLAH		8.691	8.534	17.225



Tabel 26 Jumlah Penduduk Kecamatan Juai Menurut Agama

NO	AGAMA	PENDUDUK		
		L	P	L+P
1	ISLAM	8.658	8.511	17.169
2	KRISTEN	12	9	21
3	KATHOLIK	21	14	35
4	HINDU	0	0	0
5	BUDHA	0	0	0
6	KONG HUCHU	0	0	0
7	ALIRAN KEPERCAYAAN	0	0	0
JUMLAH		8.691	8.534	17.225



Tabel 27 Jumlah Penduduk Kecamatan Juai Menurut Golongan Darah

NO	GOLONGAN DARAH	PENDUDUK		
		L	P	L+P
1	A	151	114	265
2	B	171	176	347
3	AB	133	123	256
4	O	191	140	331
5	A+	2	3	5
6	A-	0	2	2
7	B+	3	2	5
8	B-	3	0	3
9	AB+	0	1	1
10	AB-	1	2	3
11	O+	10	7	17
12	O-	19	20	39
13	Tidak Tahu	8.007	7.944	15.951
JUMLAH		8.691	8.534	17.225



Tabel 28 Jumlah Penduduk Kecamatan Juai Menurut Status Perkawinan

NO	STATUS PERKAWINAN	PENDUDUK		
		L	P	L+P
1	BELUM KAWIN	4.276	3.461	7.737
2	KAWIN	4.176	4.243	8.419
3	CERAI HIDUP	106	203	309
4	CERAI MATI	133	627	760
JUMLAH		8.691	8.534	17.225



Tabel 29 Jumlah Penduduk Kecamatan Juai Menurut Kelompok Umur dan Status Perkawinan

NO	KELOMPOK UMUR	STATUS PERKAWINAN			
		BELUM KAWIN	KAWIN	CERAI HIDUP	CERAI MATI
1	00-04	1.208	0	0	0
2	05-09	1.558	0	0	0
3	10-14	1.650	0	0	0
4	15-19	1.425	25	0	0
5	20-24	1.053	441	4	0
6	25-29	428	1.046	22	5
7	30-34	193	1.292	36	18
8	35-39	99	1.324	44	22
9	40-44	54	1.187	46	36
10	45-49	28	984	45	56
11	50-54	24	865	37	104



Data Agregat Kependudukan Kabupaten Balangan Semester I Tahun 2021

NO	KELOMPOK UMUR	STATUS PERKAWINAN			
		BELUM KAWIN	KAWIN	CERAI HIDUP	CERAI MATI
12	55-59	5	572	33	137
13	60-64	8	399	18	138
14	65-69	0	157	11	89
15	70-74	2	65	5	68
16	75+	2	62	8	87
JUMLAH		7.737	8.419	309	760



Tabel 30 Jumlah Kepala Keluarga Kecamatan Juai Menurut Status Perkawinan

NO	STATUS PERKAWINAN	KEPALA KELUARGA		
		L	P	L+P
1	BELUM KAWIN	162	50	212
2	KAWIN	4.111	321	4.432
3	CERAI HIDUP	89	178	267
4	CERAI MATI	125	541	666
JUMLAH		4.487	1.090	5.577



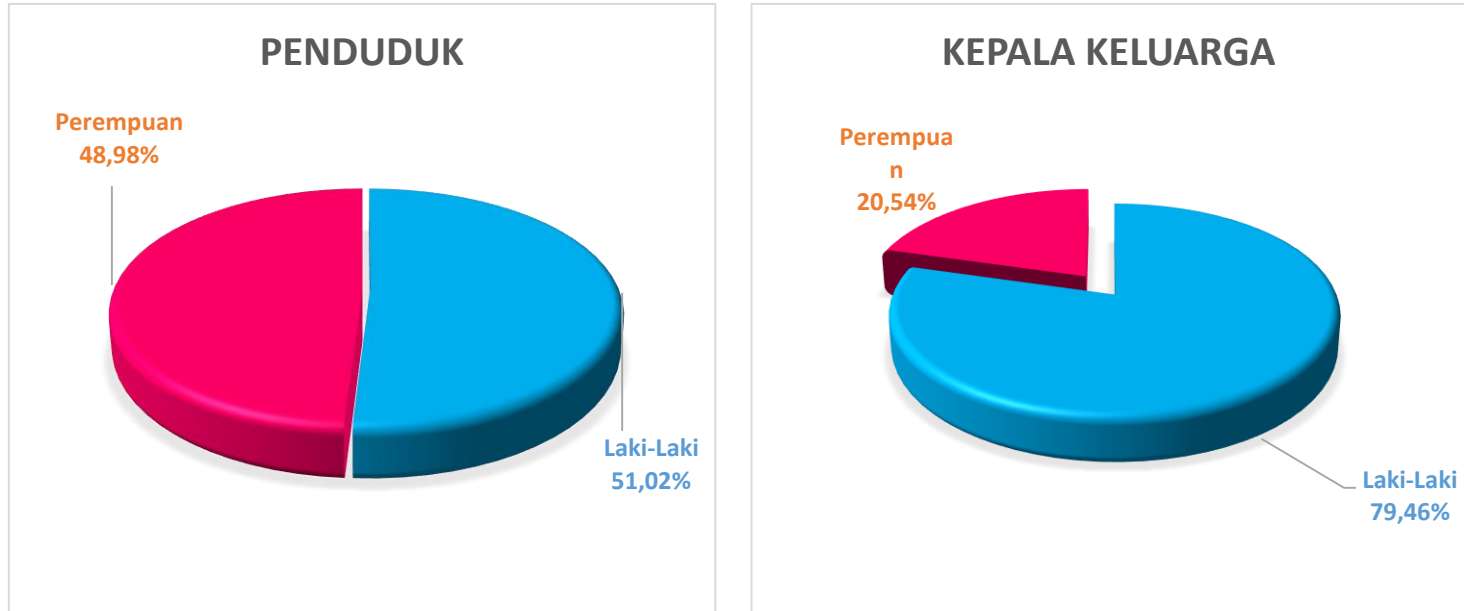
Tabel 31 Jumlah Penduduk Kecamatan Juai Penyandang Disabilitas

NO	PENYANDANG CACAT	PENDUDUK		
		L	P	L+P
1	CACAT FISIK	3	4	7
2	CACAT NETRA	4	5	9
3	CACAT RUNGU/WICARA	2	4	6
4	CACAT MENTAL/JIWA	6	3	9
5	CACAT FISIK DAN MENTAL	1	2	3
6	CACAT LAINNYA	5	2	7
JUMLAH		21	20	41



KECAMATAN HALONG





Gambar 5 Grafik Persentase Penduduk dan Kepala Keluarga Kecamatan Halong Berdasarkan Jenis Kelamin



Tabel 32 Jumlah Penduduk dan Keluarga Kecamatan Halong Menurut Desa

NO	KODE	DESA	PENDUDUK			KEPALA KELUARGA		
			L	P	L+P	L	P	L+P
1	2001	HAUWAI	884	849	1.733	455	104	559
2	2002	BANGKAL	344	342	686	176	59	235
3	2003	MANTUYAN	662	561	1.223	308	82	390
4	2004	TABUAN	546	526	1.072	274	70	344
5	2005	HALONG	1.257	1.264	2.521	643	148	791
6	2008	PUYUN	190	180	370	97	29	126
7	2009	BUNTU PILANDUK	138	147	285	71	22	93
8	2010	GUNUNG RIUT	329	328	657	175	36	211
9	2011	KAPUL	481	475	956	247	63	310
10	2012	MAMANTANG	184	163	347	88	22	110
11	2013	BINJAI PUNGAL	781	774	1.555	390	105	495
12	2014	LIYU	177	193	370	97	29	126



Data Agregat Kependudukan Kabupaten Balangan Semester I Tahun 2021

NO	KODE	DESA	PENDUDUK			KEPALA KELUARGA		
			L	P	L+P	L	P	L+P
13	2015	BINUANG SANTANG	433	391	824	189	52	241
14	2016	ANIUNGAN	111	100	211	49	22	71
15	2017	BINJU	233	256	489	113	48	161
16	2018	KARYA	328	295	623	158	37	195
17	2019	UREN	484	445	929	237	68	305
18	2020	MARAJAI	264	243	507	126	40	166
19	2021	SURYATAMA	399	403	802	234	31	265
20	2022	BARUH PANYAMBARAN	533	535	1.068	264	83	347
21	2023	MAUYA	375	350	725	187	42	229
22	2024	PADANG RAYA	710	663	1.373	321	91	412
23	2025	SUMBER AGUNG	375	343	718	197	35	232
24	2026	MAMIGANG	328	299	627	165	42	207
KEC. HALONG			10.546	10.125	20.671	5.261	1.360	6.621



Tabel 33 Jumlah Wajib KTP Kecamatan Halong Menurut Desa

NO	KODE	DESA	WAJIB KTP		
			L	P	L+P
1	2001	HAUWAI	624	566	1.190
2	2002	BANGKAL	241	239	480
3	2003	MANTUYAN	483	424	907
4	2004	TABUAN	404	406	810
5	2005	HALONG	881	879	1.760
6	2008	PUYUN	144	126	270
7	2009	BUNTU PILANDUK	107	112	219
8	2010	GUNUNG RIUT	241	239	480
9	2011	KAPUL	359	342	701
10	2012	MAMANTANG	122	113	235
11	2013	BINJAI PUNGGAL	525	529	1.054
12	2014	LIYU	134	141	275



Data Agregat Kependudukan Kabupaten Balangan Semester I Tahun 2021

NO	KODE	DESA	WAJIB KTP		
			L	P	L+P
13	2015	BINUANG SANTANG	288	255	543
14	2016	ANIUNGAN	74	77	151
15	2017	BINJU	160	182	342
16	2018	KARYA	230	207	437
17	2019	UREN	354	312	666
18	2020	MARAJAI	188	176	364
19	2021	SURYATAMA	287	293	580
20	2022	BARUH PANYAMBARAN	375	396	771
21	2023	MAUYA	259	249	508
22	2024	PADANG RAYA	472	437	909
23	2025	SUMBER AGUNG	270	255	525
24	2026	MAMIGANG	234	206	440
KEC. HALONG			7.456	7.161	14.617



Tabel 34 Jumlah Penduduk Kecamatan Halong Menurut Status Hubungan Keluarga

NO	STATUS HUBUNGAN KELUARGA	PENDUDUK		
		L	P	L+P
1	Kepala Keluarga	5.261	1.360	6.621
2	Suami	4	0	4
3	Istri	0	4.346	4.346
4	Anak	5.065	4.177	9.242
5	Menantu	2	4	6
6	Cucu	53	51	104
7	Orangtua	3	62	65
8	Mertua	2	23	25
9	Famili Lain	141	99	240
10	Pembantu	1	1	2
11	Lainnya	14	2	16
JUMLAH		10.546	10.125	20.671



Tabel 35 Jumlah Penduduk Kecamatan Halong Menurut Kelompok Umur

NO	KELOMPOK UMUR	PENDUDUK		
		L	P	L+P
1	00-04	660	609	1.269
2	05-09	1.014	937	1.951
3	10-14	1.046	1.029	2.075
4	15-19	952	964	1.916
5	20-24	955	891	1.846
6	25-29	895	904	1.799
7	30-34	911	835	1.746
8	35-39	886	857	1.743
9	40-44	829	789	1.618
10	45-49	739	683	1.422
11	50-54	595	583	1.178
12	55-59	394	415	809



Data Agregat Kependudukan Kabupaten Balangan Semester I Tahun 2021

NO	KELOMPOK UMUR	PENDUDUK		
		L	P	L+P
13	60-64	337	266	603
14	65-69	135	149	284
15	70-74	123	121	244
16	75+	75	93	168
JUMLAH		10.546	10.125	20.671



Tabel 36 Jumlah Penduduk Kecamatan Halong Menurut Usia Sekolah

NO	KELOMPOK USIA SEKOLAH	PENDUDUK		
		L	P	L+P
1	PRA SEKOLAH (1 - 6 TAHUN)	1.059	973	2.032
2	SD (7 - 12 TAHUN)	1.262	1.218	2.480
3	SMP (13 - 15 TAHUN)	568	568	1.136
4	SMA (16 - 18 TAHUN)	598	581	1.179
JUMLAH		3.487	3.340	6.827



Tabel 37 Jumlah Penduduk Kecamatan Halong Menurut Pendidikan yang Ditamatkan

NO	JENJANG PENDIDIKAN	PENDUDUK		
		L	P	L+P
1	Tidak/Belum Sekolah	2.454	2.515	4.969
2	Belum Tamat SD/Sederajat	1.026	922	1.948
3	Tamat SD/Sederajat	3.772	3.890	7.662
4	SLTP/Sederajat	1.560	1.450	3.010
5	SLTA/Sederajat	1.385	984	2.369
6	Diploma I/II	47	44	91
7	Akademi/Diploma III/S. Muda	36	62	98
8	Diploma IV/Strata I	252	255	507
9	Strata II	14	3	17
10	Strata III	0	0	0
JUMLAH		10.546	10.125	20.671



Tabel 38 Jumlah Penduduk Kecamatan Halong Menurut Agama

NO	AGAMA	PENDUDUK		
		L	P	L+P
1	ISLAM	7.809	7.515	15.324
2	KRISTEN	292	298	590
3	KATHOLIK	101	101	202
4	HINDU	197	191	388
5	BUDHA	2.144	2.019	4.163
6	KONG HUCHU	0	0	0
7	ALIRAN KEPERCAYAAN	3	1	4
JUMLAH		10.546	10.125	20.671



Tabel 39 Jumlah Penduduk Kecamatan Halong Menurut Golongan Darah

NO	GOLONGAN DARAH	PENDUDUK		
		L	P	L+P
1	A	142	152	294
2	B	130	94	224
3	AB	102	86	188
4	O	158	112	270
5	A+	6	6	12
6	A-	0	0	0
7	B+	2	1	3
8	B-	0	0	0
9	AB+	1	1	2
10	AB-	1	0	1
11	O+	7	6	13
12	O-	13	23	36
13	Tidak Tahu	9.984	9.644	19.628
JUMLAH		10.546	10.125	20.671



Tabel 40 Jumlah Penduduk Kecamatan Halong Menurut Status Perkawinan

NO	STATUS PERKAWINAN	PENDUDUK		
		L	P	L+P
1	BELUM KAWIN	5.477	4.377	9.854
2	KAWIN	4.780	4.891	9.671
3	CERAI HIDUP	112	210	322
4	CERAI MATI	177	647	824
JUMLAH		10.546	10.125	20.671



Tabel 41 Jumlah Penduduk Kecamatan Halong Menurut Kelompok Umur dan Status Perkawinan

NO	KELOMPOK UMUR	STATUS PERKAWINAN			
		BELUM KAWIN	KAWIN	CERAI HIDUP	CERAI MATI
1	00-04	1.269	0	0	0
2	05-09	1.951	0	0	0
3	10-14	2.075	0	0	0
4	15-19	1.888	28	0	0
5	20-24	1.409	433	2	2
6	25-29	656	1.118	19	6
7	30-34	289	1.415	29	13
8	35-39	124	1.529	63	27
9	40-44	87	1.420	47	64
10	45-49	48	1.247	48	79
11	50-54	31	977	51	119
12	55-59	7	646	28	128



Data Agregat Kependudukan Kabupaten Balangan Semester I Tahun 2021

NO	KELOMPOK UMUR	STATUS PERKAWINAN			
		BELUM KAWIN	KAWIN	CERAI HIDUP	CERAI MATI
13	60-64	6	459	22	116
14	65-69	9	180	3	92
15	70-74	2	141	7	94
16	75+	3	78	3	84
JUMLAH		9.854	9.671	322	824



Tabel 42 Jumlah Kepala Keluarga Kecamatan Halong Menurut Status Perkawinan

NO	STATUS PERKAWINAN	KEPALA KELUARGA		
		L	P	L+P
1	BELUM KAWIN	287	151	438
2	KAWIN	4.713	447	5.160
3	CERAI HIDUP	91	191	282
4	CERAI MATI	170	571	741
JUMLAH		5.261	1.360	6.621



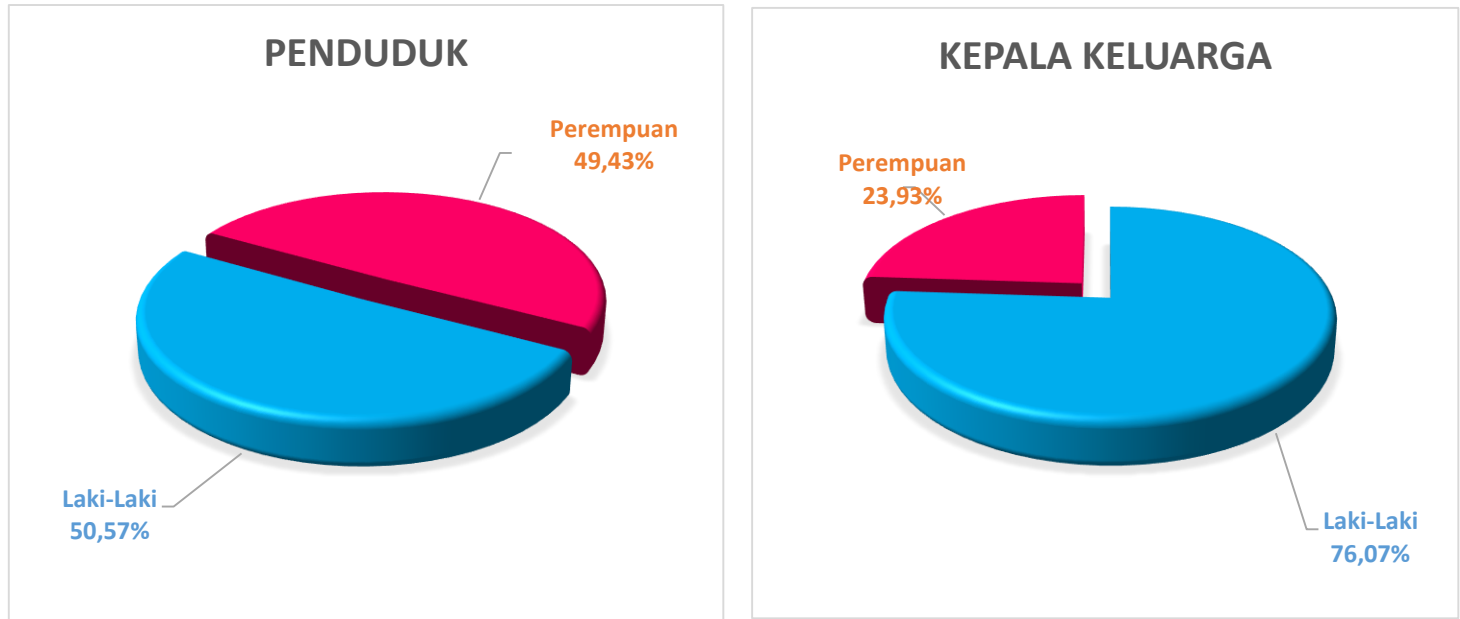
Tabel 43 Jumlah Penduduk Kecamatan Halong Penyandang Disabilitas

NO	PENYANDANG CACAT	PENDUDUK		
		L	P	L+P
1	CACAT FISIK	7	1	8
2	CACAT NETRA	3	5	8
3	CACAT RUNGU/WICARA	6	3	9
4	CACAT MENTAL/JIWA	8	9	17
5	CACAT FISIK DAN MENTAL	2	1	3
6	CACAT LAINNYA	4	3	7
JUMLAH		30	22	52



KECAMATAN AWAYAN





Gambar 6 Grafik Persentase Penduduk dan Kepala Keluarga Kecamatan Awayan Berdasarkan Jenis Kelamin



Tabel 44 Jumlah Penduduk dan Keluarga Kecamatan Awayan Menurut Desa

NO	KODE	DESA	PENDUDUK			KEPALA KELUARGA		
			L	P	L+P	L	P	L+P
1	2004	BIHARA	255	269	524	132	52	184
2	2005	PEMATANG	348	307	655	161	60	221
3	2006	MERAH	293	268	561	152	32	184
4	2007	AWAYAN	213	250	463	109	54	163
5	2008	PUDAK	287	268	555	151	50	201
6	2009	BADALUNGA	532	549	1.081	276	88	364
7	2010	TUNDAKAN	311	304	615	149	41	190
8	2011	SIKONTAN	262	274	536	134	54	188
9	2012	PULANTAN	260	256	516	141	39	180
10	2013	TUNDI	341	342	683	173	57	230
11	2014	MUARA JAYA	364	353	717	182	64	246
12	2016	BIHARA HILIR	364	365	729	172	65	237





Data Agregat Kependudukan Kabupaten Balangan Semester I Tahun 2021

NO	KODE	DESA	PENDUDUK			KEPALA KELUARGA		
			L	P	L+P	L	P	L+P
13	2018	BARU	335	326	661	167	48	215
14	2020	AWAYAN HILIR	195	201	396	97	37	134
15	2021	PUTAT BASIUN	428	389	817	227	55	282
16	2022	SUNGAI PUMPUNG	346	323	669	171	54	225
17	2024	BADALUNGGA HILIR	211	226	437	118	39	157
18	2025	NUNGKA	365	355	720	176	54	230
19	2026	TANGALIN	269	246	515	131	32	163
20	2027	KEDONDONG	250	232	482	124	33	157
21	2029	BARAMBAN	237	271	508	130	46	176
22	2031	AMBAKIANG	374	325	699	179	39	218
23	2032	PIYAIT	317	296	613	152	41	193
KEC. AWAYAN			7.157	6.995	14.152	3.604	1.134	4.738



Tabel 45 Jumlah Wajib KTP Kecamatan Awayan Menurut Desa

NO	KODE	DESA	WAJIB KTP		
			L	P	L+P
1	2004	BIHARA	191	181	372
2	2005	PEMATANG	244	216	460
3	2006	MERAH	210	190	400
4	2007	AWAYAN	146	182	328
5	2008	PUDAK	204	196	400
6	2009	BADALUNGA	376	389	765
7	2010	TUNDAKAN	214	191	405
8	2011	SIKONTAN	185	205	390
9	2012	PULANTAN	190	191	381
10	2013	TUNDI	239	240	479
11	2014	MUARA JAYA	258	269	527
12	2016	BIHARA HILIR	256	275	531



Data Agregat Kependudukan Kabupaten Balangan Semester I Tahun 2021

NO	KODE	DESA	WAJIB KTP		
			L	P	L+P
13	2018	BARU	242	238	480
14	2020	AWAYAN HILIR	134	161	295
15	2021	PUTAT BASIUN	296	275	571
16	2022	SUNGAI PUMPUNG	221	226	447
17	2024	BADALUNGGA HILIR	149	158	307
18	2025	NUNGKA	243	251	494
19	2026	TANGALIN	200	171	371
20	2027	KEDONDONG	183	158	341
21	2029	BARAMBAN	168	195	363
22	2031	AMBAKIANG	261	237	498
23	2032	PIYAIT	216	211	427
24	2026	MAMIGANG	204	227	431
KEC. AWAYAN			5.202	5.227	10.429



Tabel 46 Jumlah Penduduk Kecamatan Awayan Menurut Status Hubungan Keluarga

NO	STATUS HUBUNGAN KELUARGA	PENDUDUK		
		L	P	L+P
1	Kepala Keluarga	3.604	1.134	4.738
2	Suami	0	0	0
3	Istri	0	2.950	2.950
4	Anak	3.351	2.694	6.045
5	Menantu	2	0	2
6	Cucu	99	84	183
7	Orangtua	1	34	35
8	Mertua	2	15	17
9	Famili Lain	94	82	176
10	Pembantu	1	0	1
11	Lainnya	3	2	5
JUMLAH		7.157	6.995	14.152



Tabel 47 Jumlah Penduduk Kecamatan Awayan Menurut Kelompok Umur

NO	KELOMPOK UMUR	PENDUDUK		
		L	P	L+P
1	00-04	544	487	1.031
2	05-09	686	624	1.310
3	10-14	631	648	1.279
4	15-19	660	609	1.269
5	20-24	656	599	1.255
6	25-29	570	568	1.138
7	30-34	631	595	1.226
8	35-39	579	517	1.096
9	40-44	498	504	1.002
10	45-49	428	470	898
11	50-54	391	432	823
12	55-59	371	349	720



Data Agregat Kependudukan Kabupaten Balangan Semester I Tahun 2021

NO	KELOMPOK UMUR	PENDUDUK		
		L	P	L+P
13	60-64	264	289	553
14	65-69	125	126	251
15	70-74	62	99	161
16	75+	61	79	140
JUMLAH		7.157	6.995	14.152



Tabel 48 Jumlah Penduduk Kecamatan Aawayan Menurut Usia Sekolah

NO	KELOMPOK USIA SEKOLAH	PENDUDUK		
		L	P	L+P
1	PRA SEKOLAH (1 - 6 TAHUN)	781	725	1.506
2	SD (7 - 12 TAHUN)	815	760	1.575
3	SMP (13 - 15 TAHUN)	398	399	797
4	SMA (16 - 18 TAHUN)	407	353	760
JUMLAH		2.401	2.237	4.638



Tabel 49 Jumlah Penduduk Kecamatan Awayan Menurut Pendidikan yang Ditamatkan

NO	JENJANG PENDIDIKAN	PENDUDUK		
		L	P	L+P
1	Tidak/Belum Sekolah	1.516	1.434	2.950
2	Belum Tamat SD/Sederajat	445	415	860
3	Tamat SD/Sederajat	2.555	2.862	5.417
4	SLTP/Sederajat	1.262	1.211	2.473
5	SLTA/Sederajat	1.110	788	1.898
6	Diploma I/II	32	31	63
7	Akademi/Diploma III/S. Muda	23	37	60
8	Diploma IV/Strata I	205	214	419
9	Strata II	9	3	12
10	Strata III	0	0	0
JUMLAH		7.157	6.995	14.152



Tabel 50 Jumlah Penduduk Kecamatan Awayan Menurut Agama

NO	AGAMA	PENDUDUK		
		L	P	L+P
1	ISLAM	7.151	6.993	14.144
2	KRISTEN	4	1	5
3	KATHOLIK	2	1	3
4	HINDU	0	0	0
5	BUDHA	0	0	0
6	KONG HUCHU	0	0	0
7	ALIRAN KEPERCAYAAN	0	0	0
JUMLAH		7.157	6.995	14.152



Tabel 51 Jumlah Penduduk Kecamatan Awayan Menurut Golongan Darah

NO	GOLONGAN DARAH	PENDUDUK		
		L	P	L+P
1	A	135	148	283
2	B	146	125	271
3	AB	44	39	83
4	O	192	132	324
5	A+	3	1	4
6	A-	0	1	1
7	B+	0	0	0
8	B-	1	1	2
9	AB+	2	1	3
10	AB-	1	0	1
11	O+	8	4	12
12	O-	9	7	16
13	Tidak Tahu	6.616	6.536	13.152
JUMLAH		7.157	6.995	14.152



Tabel 52 Jumlah Penduduk Kecamatan Aawayan Menurut Status Perkawinan

NO	STATUS PERKAWINAN	PENDUDUK		
		L	P	L+P
1	BELUM KAWIN	3.663	2.837	6.500
2	KAWIN	3.265	3.348	6.613
3	CERAI HIDUP	91	188	279
4	CERAI MATI	138	622	760
JUMLAH		7.157	6.995	14.152



Tabel 53 Jumlah Penduduk Kecamatan Awayan Menurut Kelompok Umur dan Status Perkawinan

NO	KELOMPOK UMUR	STATUS PERKAWINAN			
		BELUM KAWIN	KAWIN	CERAI HIDUP	CERAI MATI
1	00-04	1.031	0	0	0
2	05-09	1.310	0	0	0
3	10-14	1.279	0	0	0
4	15-19	1.246	23	0	0
5	20-24	863	387	3	2
6	25-29	336	784	15	3
7	30-34	204	984	29	9
8	35-39	89	963	30	14
9	40-44	70	857	40	35
10	45-49	30	779	36	53
11	50-54	24	655	42	102
12	55-59	9	537	32	142



Data Agregat Kependudukan Kabupaten Balangan Semester I Tahun 2021

NO	KELOMPOK UMUR	STATUS PERKAWINAN			
		BELUM KAWIN	KAWIN	CERAI HIDUP	CERAI MATI
13	60-64	8	360	28	157
14	65-69	0	156	11	84
15	70-74	0	75	10	76
16	75+	1	53	3	83
JUMLAH		6.500	6.613	279	760



Tabel 54 Jumlah Kepala Keluarga Kecamatan Awayan Menurut Status Perkawinan

NO	STATUS PERKAWINAN	KEPALA KELUARGA		
		L	P	L+P
1	BELUM KAWIN	169	89	258
2	KAWIN	3.222	313	3.535
3	CERAI HIDUP	80	165	245
4	CERAI MATI	133	567	700
JUMLAH		3.604	1.134	4.738



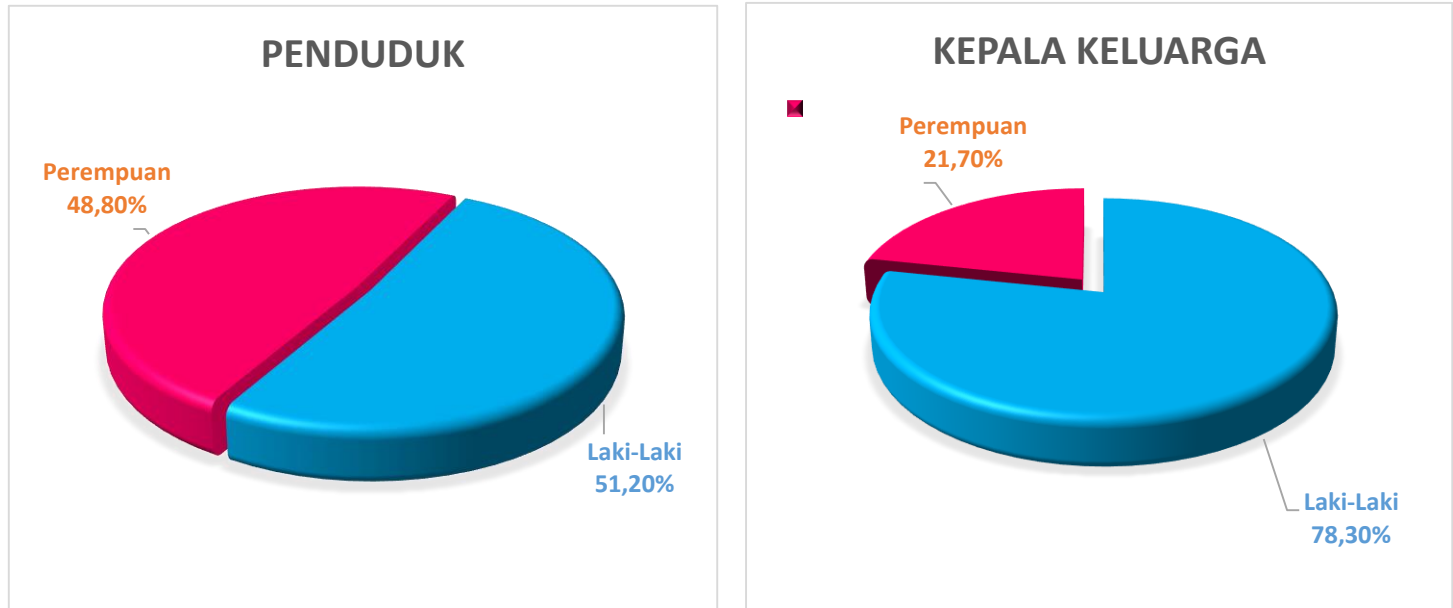
Tabel 55 Jumlah Penduduk Kecamatan Aawayan Penyandang Disabilitas

NO	PENYANDANG CACAT	PENDUDUK		
		L	P	L+P
1	CACAT FISIK	4	4	8
2	CACAT NETRA	9	3	12
3	CACAT RUNGU/WICARA	3	3	6
4	CACAT MENTAL/JIWA	9	1	10
5	CACAT FISIK DAN MENTAL	4	2	6
6	CACAT LAINNYA	3	4	7
JUMLAH		32	17	49



KECAMATAN BATUMANDI





Gambar 7 Grafik Persentase Penduduk dan Kepala Keluarga Kecamatan Batumandi Berdasarkan Jenis Kelamin



Tabel 56 Jumlah Penduduk dan Keluarga Kecamatan Batumandi Menurut Desa

NO	KODE	DESA	PENDUDUK			KEPALA KELUARGA		
			L	P	L+P	L	P	L+P
1	2001	TARIWIN	281	293	574	159	65	224
2	2002	LOK BATU	379	377	756	203	52	255
3	2003	MUNJUNG	571	530	1.101	276	79	355
4	2004	PELAJAU	518	439	957	232	75	307
5	2005	BATUMANDI	921	891	1.812	493	124	617
6	2006	RIWA	784	742	1.526	395	99	494
7	2007	MANTIMIN	765	752	1.517	384	97	481
8	2008	MAMPARI	777	771	1.548	377	102	479
9	2009	BUNGUR	428	439	867	212	73	285
10	2010	TELUK MESJID	632	596	1.228	334	103	437
11	2011	TIMBUN TULANG	447	421	868	221	69	290
12	2012	BANUA HANYAR	687	626	1.313	339	80	419



Data Agregat Kependudukan Kabupaten Balangan Semester I Tahun 2021

NO	KODE	DESA	PENDUDUK			KEPALA KELUARGA		
			L	P	L+P	L	P	L+P
13	2013	BAKUNG	394	370	764	215	55	270
14	2014	KARUH	552	521	1.073	288	73	361
15	2015	GUHA	476	442	918	222	61	283
16	2016	GUNUNG MANAU	468	428	896	253	61	314
17	2017	HAMPA RAYA	524	513	1.037	276	76	352
18	2018	KASAI	273	263	536	139	47	186
KEC. BATUMANDI			9.877	9.414	19.291	5.018	1.391	6.409



Tabel 57 Jumlah Wajib KTP Kecamatan Batumandi Menurut Desa

NO	KODE	DESA	WAJIB KTP		
			L	P	L+P
1	2001	TARIWIN	204	227	431
2	2002	LOK BATU	283	280	563
3	2003	MUNJUNG	389	380	769
4	2004	PELAJAU	372	315	687
5	2005	BATUMANDI	675	654	1.329
6	2006	RIWA	569	555	1.124
7	2007	MANTIMIN	526	537	1.063
8	2008	MAMPARI	518	535	1.053
9	2009	BUNGUR	300	305	605
10	2010	TELUK MESJID	463	449	912
11	2011	TIMBUN TULANG	329	318	647
12	2012	BANUA HANYAR	481	464	945



Data Agregat Kependudukan Kabupaten Balangan Semester I Tahun 2021

NO	KODE	DESA	WAJIB KTP		
			L	P	L+P
13	2013	BAKUNG	272	269	541
14	2014	KARUH	403	377	780
15	2015	GUHA	321	296	617
16	2016	GUNUNG MANAU	337	311	648
17	2017	HAMPA RAYA	369	371	740
18	2018	KASAI	200	185	385
KEC. BATUMANDI			7.011	6.828	13.839



Tabel 58 Jumlah Penduduk Kecamatan Batumandi Menurut Status Hubungan Keluarga

NO	STATUS HUBUNGAN KELUARGA	PENDUDUK		
		L	P	L+P
1	Kepala Keluarga	5.018	1.391	6.409
2	Suami	0	0	0
3	Istri	0	4.173	4.173
4	Anak	4.635	3.610	8.245
5	Menantu	0	1	1
6	Cucu	104	69	173
7	Orangtua	5	48	53
8	Mertua	4	29	33
9	Famili Lain	105	92	197
10	Pembantu	0	0	0
11	Lainnya	6	1	7
JUMLAH		9.877	9.414	19.291



Tabel 59 Jumlah Penduduk Kecamatan Batumandi Menurut Kelompok Umur

NO	KELOMPOK UMUR	PENDUDUK		
		L	P	L+P
1	00-04	679	594	1.273
2	05-09	968	849	1.817
3	10-14	893	822	1.715
4	15-19	849	803	1.652
5	20-24	895	828	1.723
6	25-29	776	769	1.545
7	30-34	880	858	1.738
8	35-39	812	749	1.561
9	40-44	734	715	1.449
10	45-49	637	654	1.291
11	50-54	549	595	1.144
12	55-59	471	444	915



Data Agregat Kependudukan Kabupaten Balangan Semester I Tahun 2021

NO	KELOMPOK UMUR	PENDUDUK		
		L	P	L+P
13	60-64	355	339	694
14	65-69	193	163	356
15	70-74	97	95	192
16	75+	89	137	226
JUMLAH		9.877	9.414	19.291



Tabel 60 Jumlah Penduduk Kecamatan Batumandi Menurut Usia Sekolah

NO	KELOMPOK USIA SEKOLAH	PENDUDUK		
		L	P	L+P
1	PRA SEKOLAH (1 - 6 TAHUN)	1.040	910	1.950
2	SD (7 - 12 TAHUN)	1.150	1.058	2.208
3	SMP (13 - 15 TAHUN)	502	454	956
4	SMA (16 - 18 TAHUN)	532	484	1.016
JUMLAH		3.224	2.906	6.130



Tabel 61 Jumlah Penduduk Kecamatan Batumandi Menurut Pendidikan yang Ditamatkan

NO	JENJANG PENDIDIKAN	PENDUDUK		
		L	P	L+P
1	Tidak/Belum Sekolah	1.774	1.651	3.425
2	Belum Tamat SD/Sederajat	834	719	1.553
3	Tamat SD/Sederajat	3.550	3.795	7.345
4	SLTP/Sederajat	1.848	1.693	3.541
5	SLTA/Sederajat	1.508	1.154	2.662
6	Diploma I/II	46	39	85
7	Akademi/Diploma III/S. Muda	37	60	97
8	Diploma IV/Strata I	266	299	565
9	Strata II	14	4	18
10	Strata III	0	0	0
JUMLAH		9.877	9.414	19.291



Tabel 62 Jumlah Penduduk Kecamatan Batumandi Menurut Agama

NO	AGAMA	PENDUDUK		
		L	P	L+P
1	ISLAM	9.866	9.403	19.269
2	KRISTEN	9	6	15
3	KATHOLIK	1	3	4
4	HINDU	0	0	0
5	BUDHA	1	2	3
6	KONG HUCHU	0	0	0
7	ALIRAN KEPERCAYAAN	0	0	0
JUMLAH		9.877	9.414	19.291



Tabel 63 Jumlah Penduduk Kecamatan Batumandi Menurut Golongan Darah

NO	GOLONGAN DARAH	PENDUDUK		
		L	P	L+P
1	A	218	258	476
2	B	277	250	527
3	AB	91	77	168
4	O	228	226	454
5	A+	5	3	8
6	A-	0	0	0
7	B+	1	1	2
8	B-	1	1	2
9	AB+	4	0	4
10	AB-	4	1	5
11	O+	2	5	7
12	O-	35	23	58
13	Tidak Tahu	9.011	8.569	17.580
JUMLAH		9.877	9.414	19.291



Tabel 64 Jumlah Penduduk Kecamatan Batumandi Menurut Status Perkawinan

NO	STATUS PERKAWINAN	PENDUDUK		
		L	P	L+P
1	BELUM KAWIN	5.008	3.759	8.767
2	KAWIN	4.522	4.633	9.155
3	CERAI HIDUP	149	260	409
4	CERAI MATI	198	762	960
JUMLAH		9.877	9.414	19.291



Tabel 65 Jumlah Penduduk Kecamatan Batumandi Menurut Kelompok Umur dan Status Perkawinan

NO	KELOMPOK UMUR	STATUS PERKAWINAN			
		BELUM KAWIN	KAWIN	CERAI HIDUP	CERAI MATI
1	00-04	1.273	0	0	0
2	05-09	1.817	0	0	0
3	10-14	1.715	0	0	0
4	15-19	1.626	26	0	0
5	20-24	1.234	482	3	4
6	25-29	488	1.014	36	7
7	30-34	257	1.426	39	16
8	35-39	157	1.319	61	24
9	40-44	85	1.255	62	47
10	45-49	46	1.120	45	80
11	50-54	35	955	50	104
12	55-59	17	700	40	158



Data Agregat Kependudukan Kabupaten Balangan Semester I Tahun 2021

NO	KELOMPOK UMUR	STATUS PERKAWINAN			
		BELUM KAWIN	KAWIN	CERAI HIDUP	CERAI MATI
13	60-64	6	462	41	185
14	65-69	5	220	14	117
15	70-74	3	86	8	95
16	75+	3	90	10	123
JUMLAH		8.767	9.155	409	960



Tabel 66 Jumlah Kepala Keluarga Kecamatan Batumandi Menurut Status Perkawinan

NO	STATUS PERKAWINAN	KEPALA KELUARGA		
		L	P	L+P
1	BELUM KAWIN	235	100	335
2	KAWIN	4.471	372	4.843
3	CERAI HIDUP	124	225	349
4	CERAI MATI	188	694	882
JUMLAH		5.018	1.391	6.409



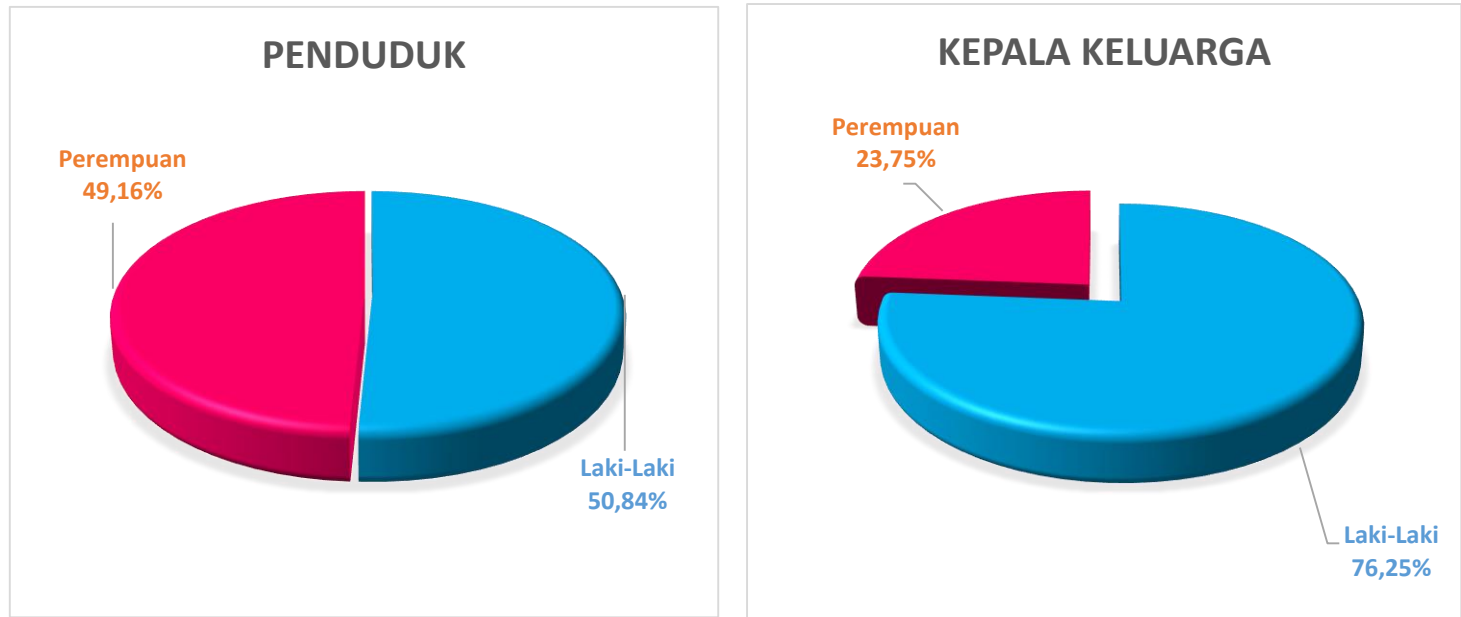
Tabel 67 Jumlah Penduduk Kecamatan Batumandi Penyandang Disabilitas

NO	PENYANDANG CACAT	PENDUDUK		
		L	P	L+P
1	CACAT FISIK	7	1	8
2	CACAT NETRA	4	6	10
3	CACAT RUNGU/WICARA	5	5	10
4	CACAT MENTAL/JIWA	2	1	3
5	CACAT FISIK DAN MENTAL	2	2	4
6	CACAT LAINNYA	0	3	3
JUMLAH		20	18	38



KECAMATAN LAMPIHONG





Gambar 8 Grafik Persentase Penduduk dan Kepala Keluarga Kecamatan Lampihong Berdasarkan Jenis Kelamin



Tabel 68 Jumlah Penduduk dan Keluarga Kecamatan Lampihong Menurut Desa

NO	KODE	DESA	PENDUDUK			KEPALA KELUARGA		
			L	P	L+P	L	P	L+P
1	2001	TANAH HABANG KIRI	235	246	481	114	51	165
2	2002	PANAITAN	408	380	788	197	71	268
3	2003	TANAH HABANG KANAN	347	357	704	171	69	240
4	2004	BATU MERAH	675	641	1.316	321	110	431
5	2005	LAMPIHONG KANAN	389	369	758	186	69	255
6	2006	LAMPIHONG SELATAN	424	437	861	213	79	292
7	2007	LAMPIHONG KIRI	289	261	550	149	34	183
8	2008	LAJAR	512	458	970	234	56	290
9	2009	KUSAMBI HULU	336	279	615	160	49	209
10	2010	KUSAMBI HILIR	388	443	831	195	79	274
11	2011	SIMPANG TIGA	354	311		181	41	222
12	2012	MATANG LURUS	451	443	894	216	69	285
13	2013	LOK HAMAWANG	306	270	576	141	41	182





Data Agregat Kependudukan Kabupaten Balangan Semester I Tahun 2021

NO	KODE	DESA	PENDUDUK			KEPALA KELUARGA		
			L	P	L+P	L	P	L+P
14	2014	KUPANG	306	270	576	143	39	182
15	2015	TAMPANG	346	337	683	185	56	241
16	2016	MATANG HANAU	364	318	682	185	44	229
17	2017	LOK PANGINANAN	391	417	808	195	56	251
18	2018	JUNGKAL	351	355	706	182	43	225
19	2019	SUNGAI TABUK	209	202	411	109	28	137
20	2020	JIMAMUN	227	221	448	100	39	139
21	2021	PIMPING	208	229	437	104	42	146
22	2022	HILIR PASAR	262	239	501	128	39	167
23	2023	TELUK KARYA	254	249	503	122	36	158
24	2024	PUPUYUAN	370	383	753	189	40	229
25	2025	SUNGAI AWANG	299	271	570	141	34	175
26	2026	KANDANG JAYA	511	489	1.000	249	89	338
27	2027	MUNDAR	372	394	766	191	61	252
KEC. LAMPIHONG			9.584	9.269	18.188	4.701	1.464	6.165



Tabel 69 Jumlah Wajib KTP Kecamatan Lampihong Menurut Desa

NO	KODE	DESA	WAJIB KTP		
			L	P	L+P
1	2001	TANAH HABANG KIRI	171	181	352
2	2002	PANAITAN	282	290	572
3	2003	TANAH HABANG KANAN	249	255	504
4	2004	BATU MERAH	474	465	939
5	2005	LAMPIHONG KANAN	262	278	540
6	2006	LAMPIHONG SELATAN	314	330	644
7	2007	LAMPIHONG KIRI	205	195	400
8	2008	LAJAR	349	316	665
9	2009	KUSAMBI HULU	235	215	450
10	2010	KUSAMBI HILIR	288	319	607
11	2011	SIMPANG TIGA	231	231	462
12	2012	MATANG LURUS	311	330	641
13	2013	LOK HAMAWANG	200	199	399



Data Agregat Kependudukan Kabupaten Balangan Semester I Tahun 2021

NO	KODE	DESA	WAJIB KTP		
			L	P	L+P
14	2014	KUPANG	230	204	434
15	2015	TAMPANG	251	256	507
16	2016	MATANG HANAU	263	240	503
17	2017	LOK PANGINANGAN	273	296	569
18	2018	JUNGKAL	253	245	498
19	2019	SUNGAI TABUK	147	143	290
20	2020	JIMAMUN	159	165	324
21	2021	PIMPING	144	162	306
22	2022	HILIR PASAR	195	187	382
23	2023	TELUK KARYA	173	179	352
24	2024	PUPUYUAN	260	271	531
25	2025	SUNGAI AWANG	207	195	402
26	2026	KANDANG JAYA	350	356	706
27	2027	MUNDAR	272	290	562
KEC. LAMPIHONG			6.748	6.793	13.541



Tabel 70 Jumlah Penduduk Kecamatan Lampihong Menurut Status Hubungan Keluarga

NO	STATUS HUBUNGAN KELUARGA	PENDUDUK		
		L	P	L+P
1	Kepala Keluarga	4.701	1.464	6.165
2	Suami	0	0	0
3	Istri	0	3.972	3.972
4	Anak	4.639	3.601	8.240
5	Menantu	7	3	10
6	Cucu	110	69	179
7	Orangtua	2	47	49
8	Mertua	3	31	34
9	Famili Lain	119	79	198
10	Pembantu	0	0	0
11	Lainnya	3	3	6
JUMLAH		9.584	9.269	18.853



Tabel 71 Jumlah Penduduk Kecamatan Lampihong Menurut Kelompok Umur

NO	KELOMPOK UMUR	PENDUDUK		
		L	P	L+P
1	00-04	700	619	1.319
2	05-09	928	787	1.715
3	10-14	875	775	1.650
4	15-19	825	814	1.639
5	20-24	838	801	1.639
6	25-29	941	809	1.750
7	30-34	878	803	1.681
8	35-39	778	693	1.471
9	40-44	591	710	1.301
10	45-49	598	699	1.297
11	50-54	532	577	1.109
12	55-59	472	465	937



Data Agregat Kependudukan Kabupaten Balangan Semester I Tahun 2021

NO	KELOMPOK UMUR	PENDUDUK		
		L	P	L+P
13	60-64	315	327	642
14	65-69	172	173	345
15	70-74	84	111	195
16	75+	57	106	163
JUMLAH		9.584	9.269	18.853



Tabel 72 Jumlah Penduduk Kecamatan Lampihong Menurut Usia Sekolah

NO	KELOMPOK USIA SEKOLAH	PENDUDUK		
		L	P	L+P
1	PRA SEKOLAH (1 - 6 TAHUN)	1.058	917	1.975
2	SD (7 - 12 TAHUN)	1.105	972	2.077
3	SMP (13 - 15 TAHUN)	502	420	922
4	SMA (16 - 18 TAHUN)	505	497	1.002
JUMLAH		3.170	2.806	5.976



Tabel 73 Jumlah Penduduk Kecamatan Lampihong Menurut Pendidikan yang Ditamatkan

NO	JENJANG PENDIDIKAN	PENDUDUK		
		L	P	L+P
1	Tidak/Belum Sekolah	1.805	1.820	3.625
2	Belum Tamat SD/Sederajat	905	761	1.666
3	Tamat SD/Sederajat	3.433	3.638	7.071
4	SLTP/Sederajat	1.626	1.491	3.117
5	SLTA/Sederajat	1.424	1.034	2.458
6	Diploma I/II	43	49	92
7	Akademi/Diploma III/S. Muda	40	78	118
8	Diploma IV/Strata I	287	389	676
9	Strata II	21	9	30
10	Strata III	0	0	0
JUMLAH		9.584	9.269	18.853



Tabel 74 Jumlah Penduduk Kecamatan Lampihong Menurut Agama

NO	AGAMA	PENDUDUK		
		L	P	L+P
1	ISLAM	9.583	9.269	18.852
2	KRISTEN	0	0	0
3	KATHOLIK	0	0	0
4	HINDU	1	0	1
5	BUDHA	0	0	0
6	KONG HUCHU	0	0	0
7	ALIRAN KEPERCAYAAN	0	0	0
JUMLAH		9.584	9.269	18.853



Tabel 75 Jumlah Penduduk Kecamatan Lampihong Menurut Golongan Darah

NO	GOLONGAN DARAH	PENDUDUK		
		L	P	L+P
1	A	180	153	333
2	B	193	194	387
3	AB	158	186	344
4	O	176	164	340
5	A+	3	2	5
6	A-	1	0	1
7	B+	1	8	9
8	B-	0	1	1
9	AB+	1	3	4
10	AB-	3	7	10
11	O+	7	10	17
12	O-	21	19	40
13	Tidak Tahu	8.840	8.522	17.362
JUMLAH		9.584	9.269	18.853



Tabel 76 Jumlah Penduduk Kecamatan Lampihong Menurut Status Perkawinan

NO	STATUS PERKAWINAN	PENDUDUK		
		L	P	L+P
1	BELUM KAWIN	4.959	3.686	8.645
2	KAWIN	4.301	4.479	8.780
3	CERAI HIDUP	132	273	405
4	CERAI MATI	192	831	1.023
JUMLAH		9.584	9.269	18.853



Tabel 77 Jumlah Penduduk Kecamatan Lampihong Menurut Kelompok Umur dan Status Perkawinan

NO	KELOMPOK UMUR	STATUS PERKAWINAN			
		BELUM KAWIN	KAWIN	CERAI HIDUP	CERAI MATI
1	00-04	1.319	0	0	0
2	05-09	1.715	0	0	0
3	10-14	1.650	0	0	0
4	15-19	1.604	35	0	0
5	20-24	1.183	449	6	1
6	25-29	638	1.079	26	7
7	30-34	244	1.363	56	18
8	35-39	124	1.273	48	26
9	40-44	59	1.132	58	52
10	45-49	33	1.114	63	87
11	50-54	32	893	45	139
12	55-59	17	683	44	193



Data Agregat Kependudukan Kabupaten Balangan Semester I Tahun 2021

NO	KELOMPOK UMUR	STATUS PERKAWINAN			
		BELUM KAWIN	KAWIN	CERAI HIDUP	CERAI MATI
13	60-64	11	420	35	176
14	65-69	7	202	15	121
15	70-74	6	80	5	104
16	75+	3	57	4	99
JUMLAH		8.645	8.780	405	1.023



Tabel 78 Jumlah Kepala Keluarga Kecamatan Lampihong Menurut Status Perkawinan

NO	STATUS PERKAWINAN	KEPALA KELUARGA		
		L	P	L+P
1	BELUM KAWIN	182	99	281
2	KAWIN	4.213	364	4.577
3	CERAI HIDUP	119	234	353
4	CERAI MATI	187	767	954
JUMLAH		4.701	1.464	6.165



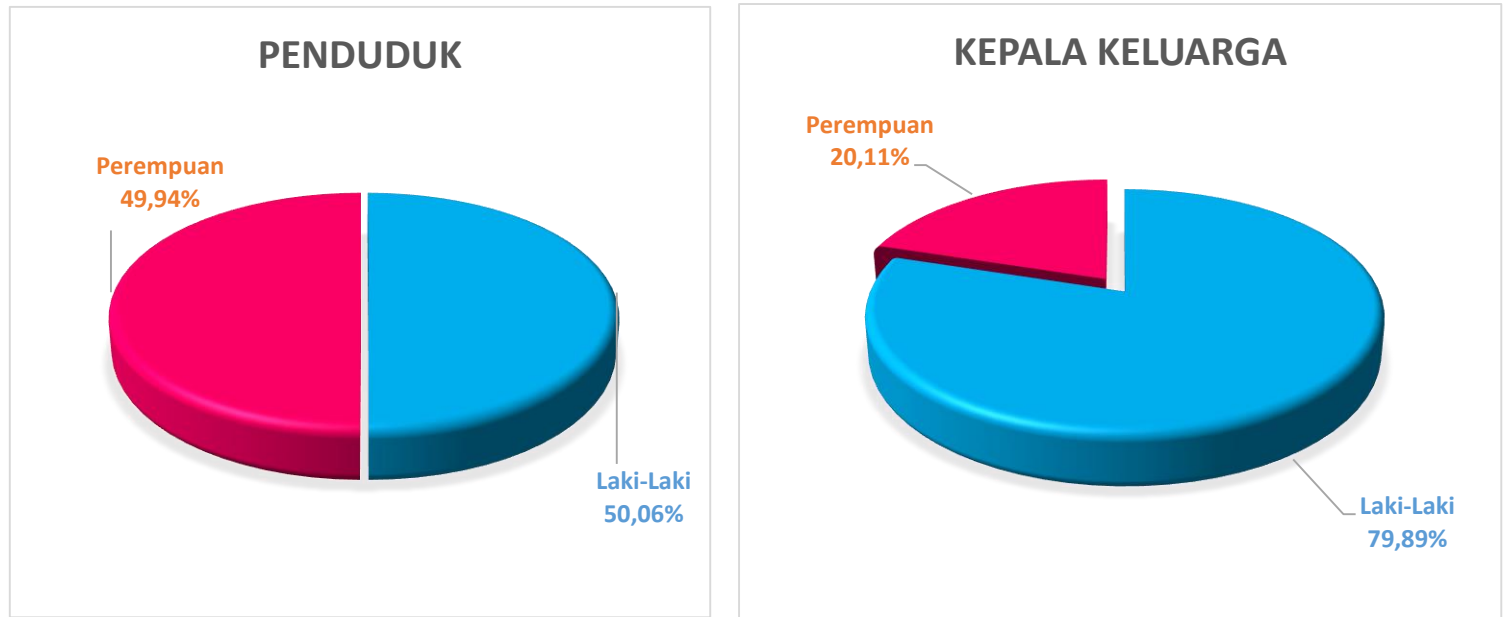
Tabel 79 Jumlah Penduduk Kecamatan Lampihong Penyandang Disabilitas

NO	PENYANDANG CACAT	PENDUDUK		
		L	P	L+P
1	CACAT FISIK	5	4	9
2	CACAT NETRA	2	3	5
3	CACAT RUNGU/WICARA	3	3	6
4	CACAT MENTAL/JIWA	10	6	16
5	CACAT FISIK DAN MENTAL	1	4	5
6	CACAT LAINNYA	0	3	3
JUMLAH		21	23	44



KECAMATAN PARINGIN





Gambar 9 Grafik Persentase Penduduk dan Kepala Keluarga Kecamatan Paringin Berdasarkan Jenis Kelamin



Tabel 80 Jumlah Penduduk dan Keluarga Kecamatan Paringin Menurut Desa

NO	KODE	DESA	PENDUDUK			KEPALA KELUARGA		
			L	P	L+P	L	P	L+P
1	1018	PARINGIN TIMUR	2.228	2.144	4.372	1.138	219	1.357
2	1021	PARINGIN KOTA	2.532	2.502	5.034	1.303	264	1.567
3	2005	BALANG	196	175	371	101	45	146
4	2006	KALAHANG	299	330	629	156	53	209
5	2007	LASUNG BATU	646	623	1.269	349	82	431
6	2008	PARAN	229	210	439	121	33	154
7	2009	LAYAP	302	322	624	158	46	204
8	2012	MURUNG ILUNG	316	354	670	169	74	243
9	2013	MANGKAYAHU	251	272	523	135	51	186
10	2014	LOK BATUNG	243	260	503	142	41	183
11	2015	LAMIDA BAWAH	260	258	518	143	44	187
12	2017	DAHAI	550	543	1.093	292	70	362



Data Agregat Kependudukan Kabupaten Balangan Semester I Tahun 2021

NO	KODE	DESA	PENDUDUK			KEPALA KELUARGA		
			L	P	L+P	L	P	L+P
13	2019	HUJAN MAS	425	421	846	229	57	286
14	2022	BABAYAU	293	308	601	147	44	191
15	2028	BALIDA	434	466	900	240	73	313
16	2032	SUNGAI KETAPI	480	474	954	245	80	325
KEC. PARINGIN			9.684	9.662	19.346	5.068	1.276	6.344



Tabel 81 Jumlah Wajib KTP Kecamatan Paringin Menurut Desa

NO	KODE	DESA	WAJIB KTP		
			L	P	L+P
1	1018	PARINGIN TIMUR	1.558	1.515	3.073
2	1021	PARINGIN KOTA	1.740	1.752	3.492
3	2005	BALANG	136	134	270
4	2006	KALAHANG	215	246	461
5	2007	LASUNG BATU	463	436	899
6	2008	PARAN	155	163	318
7	2009	LAYAP	216	230	446
8	2012	MURUNG ILUNG	219	260	479
9	2013	MANGKAYAHU	176	208	384
10	2014	LOK BATUNG	187	203	390
11	2015	LAMIDA BAWAH	195	184	379
12	2017	DAHAI	377	381	758



Data Agregat Kependudukan Kabupaten Balangan Semester I Tahun 2021

NO	KODE	DESA	WAJIB KTP		
			L	P	L+P
13	2019	HUJAN MAS	290	310	600
14	2022	BABAYAU	199	213	412
15	2028	BALIDA	316	330	646
16	2032	SUNGAI KETAPI	324	328	652
KEC. PARINGIN			6.766	6.893	13.659



Tabel 82 Jumlah Penduduk Kecamatan Paringin Menurut Status Hubungan Keluarga

NO	STATUS HUBUNGAN KELUARGA	PENDUDUK		
		L	P	L+P
1	Kepala Keluarga	5.068	1.276	6.344
2	Suami	1	0	1
3	Istri	0	4.279	4.279
4	Anak	4.461	3.837	8.298
5	Menantu	1	2	3
6	Cucu	42	51	93
7	Orangtua	5	74	79
8	Mertua	2	40	42
9	Famili Lain	102	103	205
10	Pembantu	0	0	0
11	Lainnya	2	0	2
JUMLAH		9.684	9.662	19.346



Tabel 83 Jumlah Penduduk Kecamatan Paringin Menurut Kelompok Umur

NO	KELOMPOK UMUR	PENDUDUK		
		L	P	L+P
1	00-04	741	697	1.438
2	05-09	1.001	926	1.927
3	10-14	866	848	1.714
4	15-19	846	798	1.644
5	20-24	823	832	1.655
6	25-29	846	875	1.721
7	30-34	830	855	1.685
8	35-39	766	835	1.601
9	40-44	678	714	1.392
10	45-49	684	664	1.348
11	50-54	559	556	1.115
12	55-59	437	417	854



Data Agregat Kependudukan Kabupaten Balangan Semester I Tahun 2021

NO	KELOMPOK UMUR	PENDUDUK		
		L	P	L+P
13	60-64	323	278	601
14	65-69	164	153	317
15	70-74	70	114	184
16	75+	50	100	150
JUMLAH		9.684	9.662	19.346



Tabel 84 Jumlah Penduduk Kecamatan Paringin Menurut Usia Sekolah

NO	KELOMPOK USIA SEKOLAH	PENDUDUK		
		L	P	L+P
1	PRA SEKOLAH (1 - 6 TAHUN)	1.161	1.046	2.207
2	SD (7 - 12 TAHUN)	1.112	1.120	2.232
3	SMP (13 - 15 TAHUN)	479	454	933
4	SMA (16 - 18 TAHUN)	506	481	987
JUMLAH		3.258	3.101	6.359



Tabel 85 Jumlah Penduduk Kecamatan Paringin Menurut Pendidikan yang Ditamatkan

NO	JENJANG PENDIDIKAN	PENDUDUK		
		L	P	L+P
1	Tidak/Belum Sekolah	1.785	1.751	3.536
2	Belum Tamat SD/Sederajat	885	872	1.757
3	Tamat SD/Sederajat	2.463	2.965	5.428
4	SLTP/Sederajat	1.547	1.544	3.091
5	SLTA/Sederajat	2.310	1.636	3.946
6	Diploma I/II	64	66	130
7	Akademi/Diploma III/S. Muda	103	180	283
8	Diploma IV/Strata I	472	624	1.096
9	Strata II	54	24	78
10	Strata III	1	0	1
JUMLAH		9.684	9.662	19.346



Tabel 86 Jumlah Penduduk Kecamatan Paringin Menurut Agama

NO	AGAMA	PENDUDUK		
		L	P	L+P
1	ISLAM	9.622	9.613	19.235
2	KRISTEN	50	39	89
3	KATHOLIK	7	2	9
4	HINDU	2	4	6
5	BUDHA	3	4	7
6	KONG HUCHU	0	0	0
7	ALIRAN KEPERCAYAAN	0	0	0
JUMLAH		9.684	9.662	19.346



Tabel 87 Jumlah Penduduk Kecamatan Paringin Menurut Golongan Darah

NO	GOLONGAN DARAH	PENDUDUK		
		L	P	L+P
1	A	359	339	698
2	B	476	460	936
3	AB	222	184	406
4	O	545	408	953
5	A+	11	14	25
6	A-	0	4	4
7	B+	8	6	14
8	B-	3	4	7
9	AB+	4	3	7
10	AB-	8	10	18
11	O+	5	11	16
12	O-	22	22	44
13	Tidak Tahu	8.021	8.197	16.218
JUMLAH		9.684	9.662	19.346



Tabel 88 Jumlah Penduduk Kecamatan Paringin Menurut Status Perkawinan

NO	STATUS PERKAWINAN	PENDUDUK		
		L	P	L+P
1	BELUM KAWIN	4.749	3.970	8.719
2	KAWIN	4.649	4.681	9.330
3	CERAI HIDUP	139	275	414
4	CERAI MATI	147	736	883
JUMLAH		9.684	9.662	19.346



Tabel 89 Jumlah Penduduk Kecamatan Paringin Menurut Kelompok Umur dan Status Perkawinan

NO	KELOMPOK UMUR	STATUS PERKAWINAN			
		BELUM KAWIN	KAWIN	CERAI HIDUP	CERAI MATI
1	00-04	1.438	0	0	0
2	05-09	1.927	0	0	0
3	10-14	1.714	0	0	0
4	15-19	1.619	25	0	0
5	20-24	1.167	479	8	1
6	25-29	473	1.214	27	7
7	30-34	161	1.459	51	14
8	35-39	93	1.419	77	12
9	40-44	39	1.254	63	36
10	45-49	33	1.167	64	84
11	50-54	26	929	54	106
12	55-59	9	649	33	163



Data Agregat Kependudukan Kabupaten Balangan Semester I Tahun 2021

NO	KELOMPOK UMUR	STATUS PERKAWINAN			
		BELUM KAWIN	KAWIN	CERAI HIDUP	CERAI MATI
13	60-64	9	430	16	146
14	65-69	4	174	14	125
15	70-74	4	85	6	89
16	75+	3	46	1	100
JUMLAH		8.719	9.330	414	883



Tabel 90 Jumlah Kepala Keluarga Kecamatan Paringin Menurut Status Perkawinan

NO	STATUS PERKAWINAN	KEPALA KELUARGA		
		L	P	L+P
1	BELUM KAWIN	200	77	277
2	KAWIN	4.596	316	4.912
3	CERAI HIDUP	129	250	379
4	CERAI MATI	143	633	776
JUMLAH		5.068	1.276	6.344



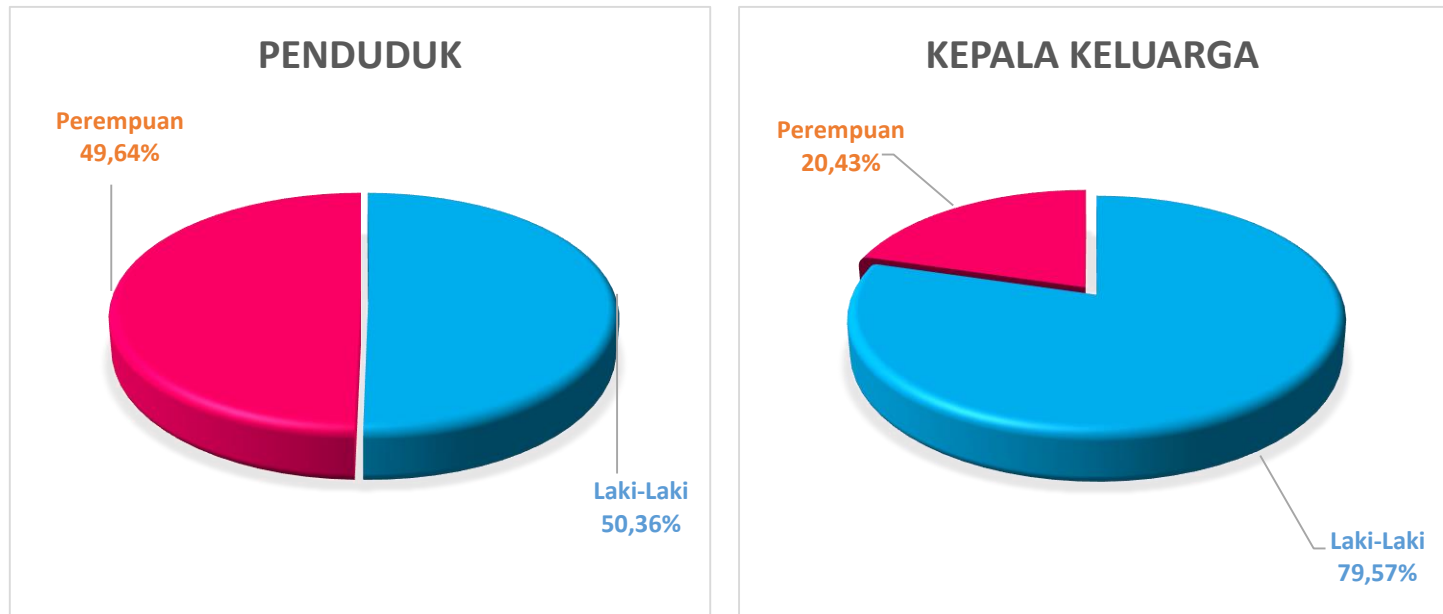
Tabel 91 Jumlah Penduduk Kecamatan Paringin Penyandang Disabilitas

NO	PENYANDANG CACAT	PENDUDUK		
		L	P	L+P
1	CACAT FISIK	5	1	6
2	CACAT NETRA	3	2	5
3	CACAT RUNGU/WICARA	5	6	11
4	CACAT MENTAL/JIWA	6	6	12
5	CACAT FISIK DAN MENTAL	2	1	3
6	CACAT LAINNYA	0	1	1
JUMLAH		21	17	38



KECAMATAN PARINGIN SELATAN





Gambar 10 Grafik Persentase Penduduk dan Kepala Keluarga Kecamatan Paringin Selatan Berdasarkan Jenis Kelamin



Tabel 92 Jumlah Penduduk dan Keluarga Kecamatan Paringin Selatan Menurut Desa

NO	KODE	DESA	PENDUDUK			KEPALA KELUARGA		
			L	P	L+P	L	P	L+P
1	1001	BATU PIRING	3.149	2.996	6.145	1.598	322	1.920
2	2002	BARUH BAHINU LUAR	247	250	497	130	29	159
3	2003	INAN	355	344	699	176	59	235
4	2004	BARUH BAHINU DALAM	398	413	811	210	77	287
5	2005	PANGGUNG	279	299	578	136	52	188
6	2006	GALUMBANG	315	318	633	159	50	209
7	2007	HALUBAU	309	302	611	161	47	208
8	2008	BINJAI	270	249	519	129	37	166
9	2009	MURUNG ABUIN	277	304	581	154	45	199
10	2010	BUNGIN	734	719	1.453	370	66	436
11	2011	MARADAP	300	312	612	156	45	201
12	2012	HALUBAU UTARA	192	198	390	102	28	130



Data Agregat Kependudukan Kabupaten Balangan Semester I Tahun 2021

NO	KODE	DESA	PENDUDUK			KEPALA KELUARGA		
			L	P	L+P	L	P	L+P
13	2013	MURUNG JAMBU	163	157	320	79	21	100
14	2014	TELAGA PURUN	305	292	597	156	40	196
15	2015	LINGSIR	350	371	721	187	77	264
16	2016	TARANGAN	119	128	247	62	23	85
KEC. PARINGIN SELATAN			7.762	7.652	15.414	3.965	1.018	4.983



Tabel 93 Jumlah Wajib KTP Kecamatan Paringin Selatan Menurut Desa

NO	KODE	DESA	WAJIB KTP		
			L	P	L+P
1	1001	BATU PIRING	2.067	2.116	4.183
2	2002	BARUH BAHINU LUAR	170	174	344
3	2003	INAN	237	247	484
4	2004	BARUH BAHINU DALAM	283	308	591
5	2005	PANGGUNG	189	218	407
6	2006	GALUMBANG	238	222	460
7	2007	HALUBAU	216	221	437
8	2008	BINJAI	183	174	357
9	2009	MURUNG ABUIN	200	218	418
10	2010	BUNGIN	467	482	949
11	2011	MARADAP	221	226	447
12	2012	HALUBAU UTARA	135	145	280



Data Agregat Kependudukan Kabupaten Balangan Semester I Tahun 2021

NO	KODE	DESA	WAJIB KTP		
			L	P	L+P
13	2013	MURUNG JAMBU	113	116	229
14	2014	TELAGA PURUN	212	205	417
15	2015	LINGSIR	266	272	538
16	2016	TARANGAN	82	90	172
KEC. PARINGIN SELATAN			5.279	5.434	10.713



Tabel 94 Jumlah Penduduk Kecamatan Paringin Selatan Menurut Status Hubungan Keluarga

NO	STATUS HUBUNGAN KELUARGA	PENDUDUK		
		L	P	L+P
1	Kepala Keluarga	3.965	1.018	4.983
2	Suami	1	0	1
3	Istri	0	3.410	3.410
4	Anak	3.588	3.010	6.598
5	Menantu	3	4	7
6	Cucu	59	36	95
7	Orangtua	2	53	55
8	Mertua	2	36	38
9	Famili Lain	140	84	224
10	Pembantu	0	0	0
11	Lainnya	2	1	3
JUMLAH		7.762	7.652	15.414



Tabel 95 Jumlah Penduduk Kecamatan Paringin Selatan Menurut Kelompok Umur

NO	KELOMPOK UMUR	PENDUDUK		
		L	P	L+P
1	00-04	646	569	1.215
2	05-09	826	715	1.541
3	10-14	750	692	1.442
4	15-19	642	646	1.288
5	20-24	624	585	1.209
6	25-29	619	688	1.307
7	30-34	671	685	1.356
8	35-39	693	687	1.380
9	40-44	553	579	1.132
10	45-49	542	522	1.064
11	50-54	438	433	871
12	55-59	321	300	621



Data Agregat Kependudukan Kabupaten Balangan Semester I Tahun 2021

NO	KELOMPOK UMUR	PENDUDUK		
		L	P	L+P
13	60-64	233	268	501
14	65-69	119	110	229
15	70-74	47	94	141
16	75+	38	79	117
JUMLAH		7.762	7.652	15.414



Tabel 96 Jumlah Penduduk Kecamatan Paringin Selatan Menurut Usia Sekolah

NO	KELOMPOK USIA SEKOLAH	PENDUDUK		
		L	P	L+P
1	PRA SEKOLAH (1 - 6 TAHUN)	943	848	1.791
2	SD (7 - 12 TAHUN)	979	859	1.838
3	SMP (13 - 15 TAHUN)	436	398	834
4	SMA (16 - 18 TAHUN)	391	382	773
JUMLAH		2.749	2.487	5.236



Tabel 97 Jumlah Penduduk Kecamatan Paringin Selatan Menurut Pendidikan yang Ditamatkan

NO	JENJANG PENDIDIKAN	PENDUDUK		
		L	P	L+P
1	Tidak/Belum Sekolah	1.502	1.374	2.876
2	Belum Tamat SD/Sederajat	735	653	1.388
3	Tamat SD/Sederajat	2.166	2.505	4.671
4	SLTP/Sederajat	1.217	1.229	2.446
5	SLTA/Sederajat	1.564	1.152	2.716
6	Diploma I/II	22	56	78
7	Akademi/Diploma III/S. Muda	104	158	262
8	Diploma IV/Strata I	421	498	919
9	Strata II	31	27	58
10	Strata III	0	0	0
JUMLAH		7.762	7.652	15.414



Tabel 98 Jumlah Penduduk Kecamatan Paringin Selatan Menurut Agama

NO	AGAMA	PENDUDUK		
		L	P	L+P
1	ISLAM	7.708	7.618	15.326
2	KRISTEN	41	23	64
3	KATHOLIK	9	7	16
4	HINDU	4	4	8
5	BUDHA	0	0	0
6	KONG HUCHU	0	0	0
7	ALIRAN KEPERCAYAAN	0	0	0
JUMLAH		7.762	7.652	15.414



Tabel 99 Jumlah Penduduk Kecamatan Paringin Selatan Menurut Golongan Darah

NO	GOLONGAN DARAH	PENDUDUK		
		L	P	L+P
1	A	316	278	594
2	B	378	427	805
3	AB	169	141	310
4	O	477	386	863
5	A+	7	8	15
6	A-	0	2	2
7	B+	9	7	16
8	B-	0	0	0
9	AB+	4	2	6
10	AB-	2	2	4
11	O+	10	7	17
12	O-	16	22	38
13	Tidak Tahu	6.374	6.370	12.744
JUMLAH		7.762	7.652	15.414



Tabel 100 Jumlah Penduduk Kecamatan Paringin Selatan Menurut Status Perkawinan

NO	STATUS PERKAWINAN	PENDUDUK		
		L	P	L+P
1	BELUM KAWIN	3.921	3.126	7.047
2	KAWIN	3.661	3.769	7.430
3	CERAI HIDUP	90	185	275
4	CERAI MATI	90	572	662
JUMLAH		7.762	7.652	15.414



Tabel 101 Jumlah Penduduk Kecamatan Paringin Selatan Menurut Kelompok Umur dan Status Perkawinan

NO	KELOMPOK UMUR	STATUS PERKAWINAN			
		BELUM KAWIN	KAWIN	CERAI HIDUP	CERAI MATI
1	00-04	1.215	0	0	0
2	05-09	1.541	0	0	0
3	10-14	1.442	0	0	0
4	15-19	1.272	16	0	0
5	20-24	852	353	3	1
6	25-29	368	923	14	2
7	30-34	155	1.166	27	8
8	35-39	80	1.245	41	14
9	40-44	39	1.019	37	37
10	45-49	29	928	44	63
11	50-54	28	728	29	86
12	55-59	9	476	32	104



Data Agregat Kependudukan Kabupaten Balangan Semester I Tahun 2021

NO	KELOMPOK UMUR	STATUS PERKAWINAN			
		BELUM KAWIN	KAWIN	CERAI HIDUP	CERAI MATI
13	60-64	9	342	24	126
14	65-69	4	139	8	78
15	70-74	1	57	8	75
16	75+	3	38	8	68
JUMLAH		7.047	7.430	275	662



Tabel 102 Jumlah Kepala Keluarga Kecamatan Paringin Selatan Menurut Status Perkawinan

NO	STATUS PERKAWINAN	KEPALA KELUARGA		
		L	P	L+P
1	BELUM KAWIN	177	94	271
2	KAWIN	3.623	275	3.898
3	CERAI HIDUP	79	158	237
4	CERAI MATI	86	491	577
JUMLAH		177	94	271



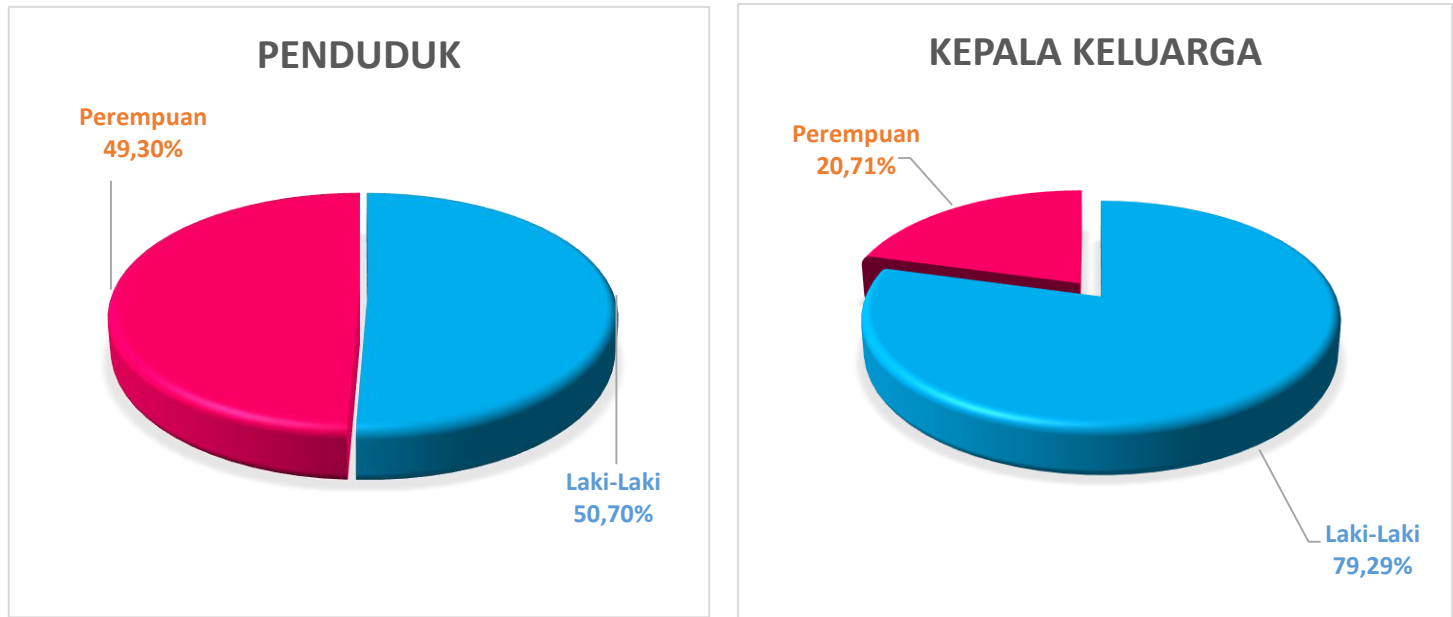
Tabel 103 Jumlah Penduduk Kecamatan Paringin Selatan Penyandang Disabilitas

NO	PENYANDANG CACAT	PENDUDUK		
		L	P	L+P
1	CACAT FISIK	8	7	15
2	CACAT NETRA	3	4	7
3	CACAT RUNGU/WICARA	2	3	5
4	CACAT MENTAL/JIWA	6	8	14
5	CACAT FISIK DAN MENTAL	0	0	0
6	CACAT LAINNYA	3	1	4
JUMLAH		22	23	45



KECAMATAN TEBING TINGGI





Gambar 11 Grafik Persentase Penduduk dan Kepala Keluarga Kecamatan Tebing Tinggi Berdasarkan Jenis Kelamin



Tabel 104 Jumlah Penduduk dan Keluarga Kecamatan Tebing Tinggi

NO	KODE	DESA	PENDUDUK			KEPALA KELUARGA		
			L	P	L+P	L	P	L+P
1	2001	DAYAK PITAP	137	148	285	77	10	87
2	2002	TEBING TINGGI	403	370	773	195	62	257
3	2003	SUNGSUM	532	518	1.050	273	74	347
4	2004	JU UH	399	402	801	183	55	238
5	2005	MAYANAU	315	310	625	142	34	176
6	2006	SIMPANG BUMBUAN	231	224	455	114	29	143
7	2007	AUH	450	402	852	214	48	262
8	2008	GUNUNG BATU	324	295	619	151	37	188
9	2009	LANGKAP	185	179	364	84	24	108
10	2010	SIMPANG NADONG	241	241	482	110	37	147
11	2011	AJUNG	293	320	613	157	42	199
12	2012	KAMBIYAIN	170	169	339	92	16	108
KEC. TEBING TINGGI			3.680	3.578	7.258	1.792	468	2.260



Tabel 105 Jumlah Wajib KTP Kecamatan Tebing Tinggi Menurut Desa

NO	KODE	DESA	WAJIB KTP		
			L	P	L+P
1	2001	DAYAK PITAP	101	93	194
2	2002	TEBING TINGGI	278	257	535
3	2003	SUNGSUM	365	365	730
4	2004	JU UH	264	257	521
5	2005	MAYANAU	216	208	424
6	2006	SIMPANG BUMBUAN	162	159	321
7	2007	AUH	306	269	575
8	2008	GUNUNG BATU	225	211	436
9	2009	LANGKAP	124	127	251
10	2010	SIMPANG NADONG	171	167	338
11	2011	AJUNG	210	225	435
12	2012	KAMBIYAIN	120	116	236
KEC. TEBING TINGGI			2.542	2.454	4.996



Tabel 106 Jumlah Penduduk Kecamatan Tebing Tinggi Menurut Hubungan Keluarga

NO	STATUS HUBUNGAN KELUARGA	PENDUDUK		
		L	P	L+P
1	Kepala Keluarga	1.792	468	2.260
2	Suami	0	0	0
3	Istri	0	1.521	1.521
4	Anak	1.799	1.509	3.308
5	Menantu	0	0	0
6	Cucu	36	24	60
7	Orangtua	1	13	14
8	Mertua	1	11	12
9	Famili Lain	50	31	81
10	Pembantu	0	0	0
11	Lainnya	1	1	2
JUMLAH		3.680	3.578	7.258



Tabel 107 Jumlah Penduduk Kecamatan Tebing Tinggi Menurut Kelompok Umur

NO	KELOMPOK UMUR	PENDUDUK		
		L	P	L+P
1	00-04	252	267	519
2	05-09	350	343	693
3	10-14	373	346	719
4	15-19	396	394	790
5	20-24	381	306	687
6	25-29	284	266	550
7	30-34	300	323	623
8	35-39	302	294	596
9	40-44	261	274	535
10	45-49	222	235	457
11	50-54	229	213	442
12	55-59	147	111	258



Data Agregat Kependudukan Kabupaten Balangan Semester I Tahun 2021

NO	KELOMPOK UMUR	PENDUDUK		
		L	P	L+P
13	60-64	96	94	190
14	65-69	42	58	100
15	70-74	25	33	58
16	75+	20	21	41
JUMLAH		3.680	3.578	7.258



Tabel 108 Jumlah Penduduk Kecamatan Tebing Tinggi Menurut Usia Sekolah

NO	KELOMPOK USIA SEKOLAH	PENDUDUK		
		L	P	L+P
1	PRA SEKOLAH (1 - 6 TAHUN)	385	398	783
2	SD (7 - 12 TAHUN)	435	422	857
3	SMP (13 - 15 TAHUN)	239	223	462
4	SMA (16 - 18 TAHUN)	241	235	476
JUMLAH		1.300	1.278	2.578



Tabel 109 Jumlah Penduduk Kecamatan Tebing Tinggi Menurut Pendidikan yang Ditamatkan

NO	JENJANG PENDIDIKAN	PENDUDUK		
		L	P	L+P
1	Tidak/Belum Sekolah	871	1.003	1.874
2	Belum Tamat SD/Sederajat	323	301	624
3	Tamat SD/Sederajat	1.454	1.453	2.907
4	SLTP/Sederajat	550	505	1.055
5	SLTA/Sederajat	407	246	653
6	Diploma I/II	4	5	9
7	Akademi/Diploma III/S. Muda	11	18	29
8	Diploma IV/Strata I	59	46	105
9	Strata II	1	1	2
10	Strata III	0	0	0
JUMLAH		3.680	3.578	7.258



Tabel 110 Jumlah Penduduk Kecamatan Tebing Tinggi Menurut Agama

NO	AGAMA	PENDUDUK		
		L	P	L+P
1	ISLAM	2.869	2.722	5.591
2	KRISTEN	75	61	136
3	KATHOLIK	2	0	2
4	HINDU	671	737	1.408
5	BUDHA	19	14	33
6	KONG HUCHU	0	0	0
7	ALIRAN KEPERCAYAAN	44	44	88
JUMLAH		3.680	3.578	7.258



Tabel 111 Jumlah Penduduk Kecamatan Tebing Tinggi Menurut Golongan Darah

NO	GOLONGAN DARAH	PENDUDUK		
		L	P	L+P
1	A	60	55	115
2	B	30	19	49
3	AB	20	30	50
4	O	70	64	134
5	A+	0	0	0
6	A-	0	0	0
7	B+	1	1	2
8	B-	1	1	2
9	AB+	1	0	1
10	AB-	1	2	3
11	O+	1	4	5
12	O-	6	9	15
13	Tidak Tahu	3.489	3.393	6.882
JUMLAH		3.680	3.578	7.258



Tabel 112 Jumlah Penduduk Kecamatan Tebing Tinggi Menurut Status Perkawinan

NO	STATUS PERKAWINAN	PENDUDUK		
		L	P	L+P
1	BELUM KAWIN	1.947	1.571	3.518
2	KAWIN	1.643	1.692	3.335
3	CERAI HIDUP	37	75	112
4	CERAI MATI	53	240	293
JUMLAH		3.680	3.578	7.258



Tabel 113 Jumlah Penduduk Kecamatan Tebing Tinggi Menurut Kelompok Umur dan Status Perkawinan

NO	KELOMPOK UMUR	STATUS PERKAWINAN			
		BELUM KAWIN	KAWIN	CERAI HIDUP	CERAI MATI
1	00-04	519	0	0	0
2	05-09	693	0	0	0
3	10-14	719	0	0	0
4	15-19	773	17	0	0
5	20-24	470	214	2	1
6	25-29	188	352	9	1
7	30-34	86	522	10	5
8	35-39	36	521	22	17
9	40-44	14	498	9	14
10	45-49	4	410	16	27
11	50-54	7	360	20	55
12	55-59	3	201	13	41



Data Agregat Kependudukan Kabupaten Balangan Semester I Tahun 2021

NO	KELOMPOK UMUR	STATUS PERKAWINAN			
		BELUM KAWIN	KAWIN	CERAI HIDUP	CERAI MATI
13	60-64	3	135	6	46
14	65-69	0	59	4	37
15	70-74	2	28	1	27
16	75+	1	18	0	22
JUMLAH		3.518	3.335	112	293



Tabel 114 Jumlah Kepala Keluarga Kecamatan Tebing Tinggi Menurut Status Perkawinan

NO	STATUS PERKAWINAN	KEPALA KELUARGA		
		L	P	L+P
1	BELUM KAWIN	82	47	129
2	KAWIN	1.624	137	1.761
3	CERAI HIDUP	36	67	103
4	CERAI MATI	50	217	267
JUMLAH		1.792	468	2.260



Tabel 115 Jumlah Penduduk Kecamatan Tebing Tinggi Penyandang Disabilitas

NO	PENYANDANG CACAT	PENDUDUK		
		L	P	L+P
1	CACAT FISIK	0	2	2
2	CACAT NETRA	1	2	3
3	CACAT RUNGU/WICARA	0	2	2
4	CACAT MENTAL/JIWA	3	3	6
5	CACAT FISIK DAN MENTAL	0	1	1
6	CACAT LAINNYA	1	0	1
JUMLAH		5	10	15

