

#GISA

GERAKAN INDONESIA
SADAR AMINISTRASI
KEPENDUDUKAN



DINAS KEPENDUDUKAN
DAN PENCATATAN SIPIL



**DATA KEPENDUDUKAN
KABUPATEN, KECAMATAN, DAN DESA
SEMESTER I TAHUN 2019**

KATA PENGANTAR

Berdasarkan Undang-undang Nomor 24 Tahun 2013 tentang Perubahan Undang-Undang Nomor 23 Tahun 2006 tentang Administrasi Kependudukan, Data Kependudukan diterbitkan secara berkala, untuk skala Nasional, skala Provinsi dan Kabupaten/Kota diterbitkan per semester yaitu semester pertama diterbitkan tiap tanggal 30 Juni dan semester kedua diterbitkan pada tanggal 31 Desember setiap tahun kalender.

Data Kependudukan ini merupakan hasil kegiatan pendaftaran penduduk dan pencatatan sipil Dinas Kependudukan dan Pencatatan Sipil Kabupaten Balangan yang menjadi data agregat penduduk meliputi himpunan data perseorangan berupa data kuantitatif dan data kualitatif.

Data kependudukan ini diharapkan dapat dimanfaatkan untuk semua keperluan seperti pelayanan publik, perencanaan pembangunan, alokasi anggaran, pembangunan demokrasi serta penegakan hukum dan pencegahan kriminal.

Akhir kata, kami ucapkan terima kasih kepada semua jajaran atau pihak yang telah turut membantu tersusunnya Data Penduduk Semester I tahun 2019. Semoga buku ini bermanfaat untuk semua pihak.

Balangan, 15 Agustus 2019

**Kepala Dinas
Kependudukan dan Pencatatan Sipil
Kabupaten Balangan**

HIFZIANI, S.Pt, MH.

DAFTAR ISI

Kata Pengantar	i
Daftar Isi	iii
Daftar Tabel	iv
Daftar Gambar	x
Data Penduduk Kabupaten	1
Data Penduduk Kecamatan Juai	25
Data Penduduk Kecamatan Halong	43
Data Penduduk Kecamatan Awayan	61
Data Penduduk Kecamatan Batumandi	79
Data Penduduk Kecamatan Lampihong	97
Data Penduduk Kecamatan Paringin	115
Data Penduduk Kecamatan Paringin Selatan	133
Data Penduduk Kecamatan Tebing Tinggi	151

DAFTAR TABEL

Tabel 1 Jumlah Penduduk dan Keluarga Menurut Kecamatan	2
Tabel 2 Jumlah Penduduk Menurut Status Hubungan Keluarga	4
Tabel 3 Jumlah Wajib KTP Menurut Kecamatan	6
Tabel 4 Jumlah Penduduk Menurut Kelompok Umur	7
Tabel 5 Jumlah Penduduk Usia Pra Sekolah	9
Tabel 6 Jumlah Penduduk Usia Sekolah Dasar (7-12 Tahun)	10
Tabel 7 Jumlah Penduduk Usia Sekolah Menengah Pertama (13-15 Tahun)	11
Tabel 8 Jumlah Penduduk Usia Sekolah Menengah Atas (16-18 Tahun)	12
Tabel 9 Jumlah Penduduk Menurut Pendidikan Yang Ditamatkan	13
Tabel 10 Jumlah Penduduk Menurut Usia Produktif dan Beban Tanggungan	14
Tabel 11 Jumlah Penduduk Menurut Golongan Darah	15
Tabel 12 Jumlah Penduduk Menurut Agama	16
Tabel 13 Jumlah Penduduk Menurut Agama dan Kecamatan	17
Tabel 14 Jumlah Penduduk Menurut Status Perkawinan	18
Tabel 15 Jumlah Penduduk Menurut Status Perkawinan dan Kecamatan	19
Tabel 16 Jumlah Penduduk Menurut Kelompok Umur dan Status Perkawinan	20
Tabel 17 Jumlah Kepala Keluarga Menurut Status Perkawinan	22
Tabel 18 Jumlah Penduduk Penyandang Disabilitas	23
Tabel 19 Jumlah Penduduk dan Keluarga Kecamatan Juai Menurut Desa	27
Tabel 20 Jumlah Wajib KTP Kecamatan Juai Menurut Desa	29
Tabel 21 Jumlah Penduduk Kecamatan Juai Menurut Status Hubungan Keluarga	31

DATA AGREGAT KEPENDUDUKAN SEMESTER I TAHUN 2019 KABUPATEN BALANGAN

Tabel 22 Jumlah Penduduk Kecamatan Juai Menurut Kelompok Umur	32
Tabel 23 Jumlah Penduduk Kecamatan Juai Menurut Usia Sekolah	34
Tabel 24 Jumlah Penduduk Kecamatan Juai Menurut Pendidikan Yang Ditamatkan	35
Tabel 25 Jumlah Penduduk Kecamatan Juai Menurut Agama	36
Tabel 26 Jumlah Penduduk Kecamatan Juai Menurut Golongan Darah	37
Tabel 27 Jumlah Penduduk Kecamatan Juai Menurut Status Perkawinan	38
Tabel 28 Jumlah Penduduk Kecamatan Juai Menurut Kelompok Umur dan Status Perkawinan	39
Tabel 29 Jumlah Kepala Keluarga Kecamatan Juai Menurut Status Perkawinan	41
Tabel 30 Jumlah Penduduk Kecamatan Juai Penyandang Disabilitas	42
Tabel 31 Jumlah Penduduk dan Keluarga Kecamatan Halong Menurut Desa	45
Tabel 32 Jumlah Wajib KTP Kecamatan Halong Menurut Desa	47
Tabel 33 Jumlah Penduduk Kecamatan Halong Menurut Status Hubungan Keluarga	49
Tabel 34 Jumlah Penduduk Kecamatan Halong Menurut Kelompok Umur	50
Tabel 35 Jumlah Penduduk Kecamatan Halong Menurut Usia Sekolah	52
Tabel 36 Jumlah Penduduk Kecamatan Halong Menurut Pendidikan Yang Ditamatkan	53
Tabel 37 Jumlah Penduduk Kecamatan Halong Menurut Agama	54
Tabel 38 Jumlah Penduduk Kecamatan Halong Menurut Golongan Darah	55
Tabel 39 Jumlah Penduduk Kecamatan Halong Menurut Status Perkawinan	56
Tabel 40 Jumlah Penduduk Kecamatan Halong Menurut Kelompok Umur dan Status Perkawinan	57
Tabel 41 Jumlah Kepala Keluarga Kecamatan Halong Menurut Status Perkawinan	59
Tabel 42 Jumlah Penduduk Kecamatan Halong Penyandang Disabilitas	60
Tabel 43 Jumlah Penduduk dan Keluarga Kecamatan Awaysan Menurut Desa	63
Tabel 44 Jumlah Wajib KTP Kecamatan Awaysan Menurut Desa	65

DATA AGREGAT KEPENDUDUKAN SEMESTER I TAHUN 2019 KABUPATEN BALANGAN

Tabel 45 Jumlah Penduduk Kecamatan Awayan Menurut Status Hubungan Keluarga	67
Tabel 46 Jumlah Penduduk Kecamatan Awayan Menurut Kelompok Umur	68
Tabel 47 Jumlah Penduduk Kecamatan Awayan Menurut Usia Sekolah	70
Tabel 48 Jumlah Penduduk Kecamatan Awayan Menurut Pendidikan Yang Ditamatkan	71
Tabel 49 Jumlah Penduduk Kecamatan Awayan Menurut Agama	72
Tabel 50 Jumlah Penduduk Kecamatan Awayan Menurut Golongan Darah	73
Tabel 51 Jumlah Penduduk Kecamatan Awayan Menurut Status Perkawinan	74
Tabel 52 Jumlah Penduduk Kecamatan Awayan Menurut Kelompok Umur dan Status Perkawinan	75
Tabel 53 Jumlah Kepala Keluarga Kecamatan Awayan Menurut Status Perkawinan	77
Tabel 54 Jumlah Penduduk Kecamatan Awayan Penyandang Disabilitas	78
Tabel 55 Jumlah Penduduk dan Keluarga Kecamatan Batumandi Menurut Desa	81
Tabel 56 Jumlah Wajib KTP Kecamatan Batumandi Menurut Desa	83
Tabel 57 Jumlah Penduduk Kecamatan Batumandi Menurut Status Hubungan Keluarga	85
Tabel 58 Jumlah Penduduk Kecamatan Batumandi Menurut Kelompok Umur	86
Tabel 59 Jumlah Penduduk Kecamatan Batumandi Menurut Usia Sekolah	88
Tabel 60 Jumlah Penduduk Kecamatan Batumandi Menurut Pendidikan Yang Ditamatkan	89
Tabel 61 Jumlah Penduduk Kecamatan Batumandi Menurut Agama	90
Tabel 62 Jumlah Penduduk Kecamatan Batumandi Menurut Golongan Darah	91
Tabel 63 Jumlah Penduduk Kecamatan Batumandi Menurut Status Perkawinan	92
Tabel 64 Jumlah Penduduk Kecamatan Batumandi Menurut Kelompok Umur dan Status Perkawinan	93
Tabel 65 Jumlah Kepala Keluarga Kecamatan Batumandi Menurut Status Perkawinan	95
Tabel 66 Jumlah Penduduk Kecamatan Batumandi Penyandang Disabilitas	96
Tabel 67 Jumlah Penduduk dan Keluarga Kecamatan Lampihong Menurut Desa	99

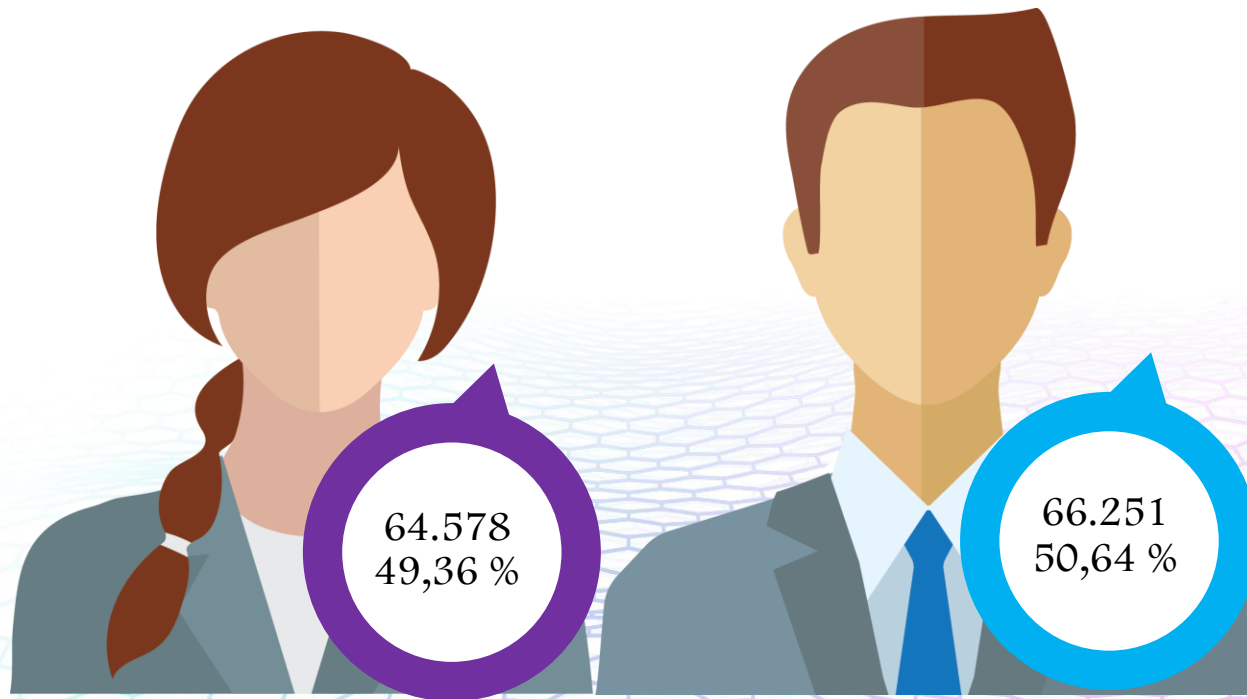
Tabel 68 Jumlah Wajib KTP Kecamatan Lampihong Menurut Desa	101
Tabel 69 Jumlah Penduduk Kecamatan Lampihong Menurut Status Hubungan Keluarga	103
Tabel 70 Jumlah Penduduk Kecamatan Lampihong Menurut Kelompok Umur	104
Tabel 71 Jumlah Penduduk Kecamatan Lampihong Menurut Usia Sekolah	106
Tabel 72 Jumlah Penduduk Kecamatan Lampihong Menurut Pendidikan Yang Ditamatkan	107
Tabel 73 Jumlah Penduduk Kecamatan Lampihong Menurut Agama	108
Tabel 74 Jumlah Penduduk Kecamatan Lampihong Menurut Golongan Darah	109
Tabel 75 Jumlah Penduduk Kecamatan Lampihong Menurut Status Perkawinan	110
Tabel 76 Jumlah Penduduk Kecamatan Lampihong Menurut Kelompok Umur dan Status Perkawinan..	111
Tabel 77 Jumlah Kepala Keluarga Kecamatan Lampihong Menurut Status Perkawinan	113
Tabel 78 Jumlah Penduduk Kecamatan Lampihong Penyandang Disabilitas	114
Tabel 79 Jumlah Penduduk dan Keluarga Kecamatan Paringin Menurut Desa	117
Tabel 80 Jumlah Wajib KTP Kecamatan Paringin Menurut Desa	119
Tabel 81 Jumlah Penduduk Kecamatan Paringin Menurut Status Hubungan Keluarga	121
Tabel 82 Jumlah Penduduk Kecamatan Paringin Menurut Kelompok Umur	122
Tabel 83 Jumlah Penduduk Kecamatan Paringin Menurut Usia Sekolah	124
Tabel 84 Jumlah Penduduk Kecamatan Paringin Menurut Pendidikan Yang Ditamatkan	125
Tabel 85 Jumlah Penduduk Kecamatan Paringin Menurut Agama	126
Tabel 86 Jumlah Penduduk Kecamatan Paringin Menurut Golongan Darah	127
Tabel 87 Jumlah Penduduk Kecamatan Paringin Menurut Status Perkawinan	128
Tabel 88 Jumlah Penduduk Kecamatan Paringin Menurut Kelompok Umur dan Status Perkawinan	129
Tabel 89 Jumlah Kepala Keluarga Kecamatan Paringin Menurut Status Perkawinan	131
Tabel 90 Jumlah Penduduk Kecamatan Paringin Penyandang Disabilitas	132

Tabel 91 Jumlah Penduduk dan Keluarga Kecamatan Paringin Selatan Menurut Desa.....	135
Tabel 92 Jumlah Wajib KTP Kecamatan Paringin Selatan Menurut Desa	137
Tabel 93 Jumlah Penduduk Kecamatan Paringin Selatan Menurut Status Hubungan Keluarga	139
Tabel 94 Jumlah Penduduk Kecamatan Paringin Selatan Menurut Kelompok Umur	140
Tabel 95 Jumlah Penduduk Kecamatan Paringin Selatan Menurut Usia Sekolah	142
Tabel 96 Jumlah Penduduk Kecamatan Paringin Selatan Menurut Pendidikan Yang Ditamatkan	143
Tabel 97 Jumlah Penduduk Kecamatan Paringin Selatan Menurut Agama	144
Tabel 98 Jumlah Penduduk Kecamatan Paringin Selatan Menurut Golongan Darah	145
Tabel 99 Jumlah Penduduk Kecamatan Paringin Selatan Menurut Status Perkawinan.....	146
Tabel 100 Jumlah Penduduk Kecamatan Paringin Selatan Menurut Kelompok Umur dan Status Perkawinan	147
Tabel 101 Jumlah Kepala Keluarga Kecamatan Paringin Selatan Menurut Status Perkawinan	149
Tabel 102 Jumlah Penduduk Kecamatan Paringin Selatan Penyandang Disabilitas	150
Tabel 103 Jumlah Penduduk dan Keluarga Kecamatan Tebing Tinggi	153
Tabel 104 Jumlah Wajib KTP Kecamatan Tebing Tinggi Menurut Desa	154
Tabel 105 Jumlah Penduduk Kecamatan Tebing Tinggi	155
Tabel 106 Jumlah Penduduk Kecamatan Tebing Tinggi Menurut Kelompok Umur	156
Tabel 107 Jumlah Penduduk Kecamatan Tebing Tinggi Menurut Usia Sekolah	158
Tabel 108 Jumlah Penduduk Kecamatan Tebing Tinggi Menurut	159
Tabel 109 Jumlah Penduduk Kecamatan Tebing Tinggi Menurut Agama	160
Tabel 110 Jumlah Penduduk Kecamatan Tebing Tinggi Menurut Golongan Darah	161
Tabel 111 Jumlah Penduduk Kecamatan Tebing Tinggi Menurut Status Perkawinan.....	162

Tabel 112 Jumlah Penduduk Kecamatan Tebing Tinggi Menurut Kelompok Umur dan Status Perkawinan	163
Tabel 113 Jumlah Kepala Keluarga Kecamatan Tebing Tinggi Menurut	165
Tabel 114 Jumlah Penduduk Kecamatan Tebing Tinggi Penyandang Disabilitas	166

DAFTAR GAMBAR

Gambar 1 Grafis Jumlah Penduduk Kabupaten Balangan Berdasarkan Jenis Kelamin	1
Gambar 2 Grafik Jumlah Persentase Penduduk Kabupaten Balangan Berdasarkan Kecamatan	3
Gambar 3 Grafik Persentase Keluarga Berdasarkan Kecamatan	3
Gambar 4 Grafik Persentase Penduduk dan Kepala Keluarga Kecamatan Juai Berdasarkan Jenis Kelamin	26
Gambar 5 Grafik Persentase Penduduk dan Kepala Keluarga Kecamatan Halong Berdasarkan Jenis Kelamin.....	44
Gambar 6 Grafik Persentase Penduduk dan Kepala Keluarga Kecamatan Awayan Berdasarkan Jenis Kelamin.....	62
Gambar 7 Grafik Persentase Penduduk dan Kepala Keluarga Kecamatan Batumandi Berdasarkan Jenis Kelamin.....	80
Gambar 8 Grafik Persentase Penduduk dan Kepala Keluarga Kecamatan Lampihong Berdasarkan Jenis Kelamin.....	98
Gambar 9 Grafik Persentase Penduduk dan Kepala Keluarga Kecamatan Paringin Berdasarkan Jenis Kelamin.....	116
Gambar 10 Grafik Persentase Penduduk dan Kepala Keluarga Kecamatan Paringin Selatan Berdasarkan Jenis Kelamin.....	134
Gambar 11 Grafik Persentase Penduduk dan Kepala Keluarga Kecamatan Tebing Tinggi Berdasarkan Jenis Kelamin	152

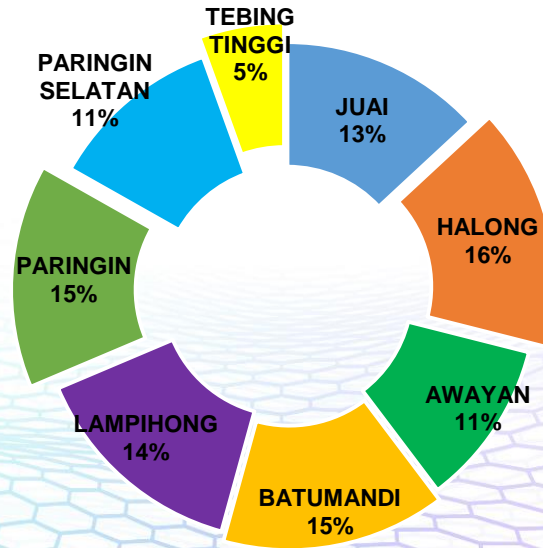


Gambar 1 Grafik Jumlah Penduduk Kabupaten Balangan Berdasarkan Jenis Kelamin

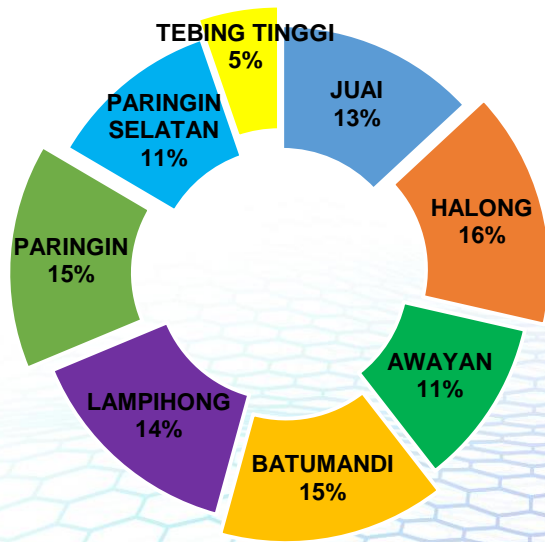
Tabel 1 Jumlah Penduduk dan Keluarga Menurut Kecamatan

NO	KECAMATAN	PENDUDUK						KEPALA KELUARGA	
		L		P		L+P		JIWA	%
		JIWA	%	JIWA	%	JIWA	%		
1	JUAI	8.663	6,62	8.485	6,49	17.148	13,11	5.356	13,09
2	HALONG	10.631	8,13	10.083	7,71	20.714	15,83	6.336	15,48
3	AWAYAN	7.062	5,40	7.018	5,36	14.080	10,76	4.466	10,91
4	BATUMANDI	9.761	7,46	9.303	7,11	19.064	14,57	6.050	14,78
5	LAMPIHONG	9.541	7,29	9.245	7,07	18.786	14,36	5.918	14,46
6	PARINGIN	9.558	7,31	9.473	7,24	19.031	14,55	6.032	14,74
7	PARINGIN SELATAN	7.424	5,67	7.359	5,62	14.783	11,30	4.608	11,26
8	TEBING TINGGI	3.611	2,76	3.612	2,76	7.223	5,52	2.162	5,28
	JUMLAH	66.251	50,64	64.578	49,36	130.829	100,00	40.928	100,00

DATA AGREGAT KEPENDUDUKAN SEMESTER I TAHUN 2019 KABUPATEN BALANGAN



Gambar 2 Grafik Jumlah Persentase Penduduk Kabupaten Balangan Berdasarkan Kecamatan



Gambar 4 Grafik Persentase Keluarga Berdasarkan Kecamatan

Tabel 2 Jumlah Penduduk Menurut Status Hubungan Keluarga

NO	STATUS HUBUNGAN KELUARGA	PENDUDUK					
		LAKI-LAKI		PEREMPUAN		JUMLAH	
		JIWA	%	JIWA	%	JIWA	%
1	KEPALA KELUARGA	33.198	50,10	7.730	12,00	40.928	31,30
2	SUAMI	9	0,00	0	0,00	9	0,00
3	ISTRI	0	0,00	29.031	45,00	29.031	22,20
4	ANAK	31.349	47,30	25.801	40,00	57.150	43,70
5	MENANTU	21	0,00	23	0,00	44	0,00
6	CUCU	642	1,00	510	0,80	1.152	0,90
7	ORANGTUA	33	0,00	489	0,80	522	0,40
8	MERTUA	25	0,00	291	0,50	316	0,20
9	FAMILI LAIN	933	1,40	680	1,10	1.613	1,20
10	PEMBANTU	3	0,00	3	0,00	6	0,00
11	LAINNYA	38	0,10	20	0,00	58	0,00
	JUMLAH	66.251	100	64.578	100	130.829	100,00

Tabel 3 Jumlah Wajib KTP Menurut Kecamatan

NO	KECAMATAN	WAJIB KTP		
		L	P	JLH
1	JUAI	6.046	5.955	12.001
2	HALONG	7.399	6.994	14.393
3	AWAYAN	4.918	4.992	9.910
4	BATUMANDI	6.869	6.695	13.564
5	LAMPIHONG	6.685	6.728	13.413
6	PARINGIN	6.598	6.695	13.293
7	PARINGIN SELATAN	5.035	5.140	10.175
8	TEBING TINGGI	2.451	2.429	4.880
	JUMLAH	46.001	45.628	91.629

Tabel 4 Jumlah Penduduk Menurut Kelompok Umur

NO	KELOMPOK UMUR	PENDUDUK		
		L	P	L+P
1	00-04	5.097	4.624	9.721
2	05-09	6.526	6.110	12.636
3	10-14	6.133	5.790	11.923
4	15-19	6.194	5.979	12.173
5	20-24	5.651	5.339	10.990
6	25-29	5.674	5.771	11.445
7	30-34	5.812	5.674	11.486
8	35-39	5.322	5.238	10.560
9	40-44	4.695	4.767	9.462
10	45-49	4.295	4.244	8.539
11	50-54	3.560	3.772	7.332

DATA AGREGAT KEPENDUDUKAN SEMESTER I TAHUN 2019 KABUPATEN BALANGAN

NO	KELOMPOK UMUR	PENDUDUK		
		L	P	L+P
12	55-59	3.055	2.882	5.937
13	60-64	1.938	1.834	3.772
14	65-69	1.124	1.096	2.220
15	70-74	581	713	1.294
16	75+	594	745	1.339
	JUMLAH	66.251	64.578	130.829

Tabel 5 Jumlah Penduduk Usia Pra Sekolah

NO	KECAMATAN	PENDUDUK		
		L	P	JLH
1	JUAI	833	747	1.580
2	HALONG	960	861	1.821
3	AWAYAN	681	632	1.313
4	BATUMANDI	912	785	1.697
5	LAMPIHONG	937	773	1.710
6	PARINGIN	1.026	911	1.937
7	PARINGIN SELATAN	765	731	1.496
8	TEBING TINGGI	314	358	672
	JUMLAH	6.428	5.798	12.226

Tabel 6 Jumlah Penduduk Usia Sekolah Dasar (7-12 Tahun)

NO	KECAMATAN	PENDUDUK		
		L	P	JLH
1	JUAI	1.029	980	2.009
2	HALONG	1.281	1.241	2.522
3	AWAYAN	766	783	1.549
4	BATUMANDI	1.085	958	2.043
5	LAMPIHONG	1.068	941	2.009
6	PARINGIN	1.059	1.061	2.120
7	PARINGIN SELATAN	904	831	1.735
8	TEBING TINGGI	437	420	857
	JUMLAH	7.629	7.215	14.844

Tabel 7 Jumlah Penduduk Usia Sekolah Menengah Pertama (13-15 Tahun)

NO	KECAMATAN	PENDUDUK		
		L	P	JLH
1	JUAI	427	472	899
2	HALONG	574	601	1.175
3	AWAYAN	413	365	778
4	BATUMANDI	517	482	999
5	LAMPIHONG	503	470	973
6	PARINGIN	492	463	955
7	PARINGIN SELATAN	376	384	760
8	TEBING TINGGI	249	256	505
	JUMLAH	3.551	3.493	7.044

Tabel 8 Jumlah Penduduk Usia Sekolah Menengah Atas (16-18 Tahun)

NO	KECAMATAN	PENDUDUK		
		L	P	JLH
1	JUAI	463	460	923
2	HALONG	647	583	1.230
3	AWAYAN	393	402	795
4	BATUMANDI	552	509	1.061
5	LAMPIHONG	481	484	965
6	PARINGIN	527	498	1.025
7	PARINGIN SELATAN	382	359	741
8	TEBING TINGGI	223	199	422
	JUMLAH	3.668	3.494	7.162

Tabel 9 Jumlah Penduduk Menurut Pendidikan Yang Ditamatkan

NO	JENJANG PENDIDIKAN	PENDUDUK		
		L	P	JLH
1	TIDAK/BELUM SEKOLAH	14.428	14.557	28.985
2	BELUM TAMAT SD/SEDERAJAT	6.032	5.508	11.540
3	TAMAT SD/SEDERAJAT	23.259	25.106	48.365
4	SLTP/SEDERAJAT	9.798	9.223	19.021
5	SLTA/SEDERAJAT	10.015	7.006	17.021
6	DIPLOMA I/II	305	339	644
7	AKADEMI/DIPLOMA III/S. MUDA	346	572	918
8	DIPLOMA IV/STRATA I	1.928	2.210	4.138
9	STRATA II	139	57	196
10	STRATA III	1	0	1
	JUMLAH	66.251	64.578	130.829

Tabel 10 Jumlah Penduduk Menurut Usia Produktif dan Beban Tanggungan

NO	KECAMATAN	USIA MUDA (0 - 14 TAHUN)			USIA PRODUKTIF (15 - 64 TAHUN)			USIA TUA (65 + TAHUN)		
		L	P	JLH	L	P	JLH	L	P	JLH
1	JUAI	2.291	2.191	4.482	6.098	5.984	12.082	274	310	584
2	HALONG	2.815	2.702	5.517	7.447	7.068	14.515	369	313	682
3	AWAYAN	1.872	1.767	3.639	4.918	4.922	9.840	272	329	601
4	BATUMANDI	2.521	2.275	4.796	6.853	6.626	13.479	387	402	789
5	LAMPIHONG	2.526	2.184	4.710	6.641	6.644	13.285	374	417	791
6	PARINGIN	2.614	2.436	5.050	6.655	6.670	13.325	289	367	656
7	PARINGIN SELATAN	2.126	1.944	4.070	5.063	5.106	10.169	235	309	544
8	TEBING TINGGI	991	1.025	2.016	2.521	2.480	5.001	99	107	206
	JUMLAH	17.756	16.524	34.280	46.196	45.500	91.696	2.299	2.554	4.853

Tabel 11 Jumlah Penduduk Menurut Golongan Darah

NO	GOLONGAN DARAH	PENDUDUK		
		L	P	JLH
1	A	1.320	1.252	2.572
2	B	1.499	1.428	2.927
3	AB	888	807	1.695
4	O	1.699	1.292	2.991
5	A+	24	28	52
6	A-	2	9	11
7	B+	23	22	45
8	B-	9	9	18
9	AB+	16	11	27
10	AB-	24	20	44
11	O+	47	57	104
12	O-	150	151	301
13	Tidak Tahu	60.550	59.492	120.042
	JUMLAH	66.251	64.578	130.829

Tabel 12 Jumlah Penduduk Menurut Agama

NO	AGAMA	PENDUDUK		
		L	P	JLH
1	ISLAM	62.571	61.048	123.619
2	KRISTEN	451	403	854
3	KATHOLIK	138	122	260
4	HINDU	922	981	1.903
5	BUDHA	2.169	2.024	4.193
6	KONG HUCHU	0	0	0
7	ALIRAN KEPERCAYAAN	0	0	0
	JUMLAH	66.251	64.578	130.829

Tabel 13 Jumlah Penduduk Menurut Agama dan Kecamatan

NO	KECAMATAN	AGAMA							JUMLAH
		ISLAM	KRISTEN	KHATOLIK	HINDU	BUDHA	KONG HUCU	ALIRAN KEPER CAYAAN	
1	JUAI	17.084	23	40	1	0	0	0	17.148
2	HALONG	15.415	568	192	388	4.151	0	0	20.714
3	AWAYAN	14.067	9	4	0	0	0	0	14.080
4	BATUMANDI	19.052	8	0	0	4	0	0	19.064
5	LAMPIHONG	18.785	0	0	1	0	0	0	18.786
6	PARINGIN	18.931	80	7	9	4	0	0	19.031
7	PARINGIN SELATAN	14.717	39	15	8	4	0	0	14.783
8	TEBING TINGGI	5.568	127	2	1.496	30	0	0	7.223
JUMLAH		123.619	854	260	1.903	4.193	0	0	130.829

Tabel 14 Jumlah Penduduk Menurut Status Perkawinan

NO	STATUS PERKAWINAN	PENDUDUK		
		L	P	JLH
1	BELUM KAWIN	33.664	26.833	60.497
2	KAWIN	30.732	31.051	61.783
3	CERAI HIDUP	797	1.668	2.465
4	CERAI MATI	1.058	5.026	6.084
	JUMLAH	66.251	64.578	130.829

Tabel 15 Jumlah Penduduk Menurut Status Perkawinan dan Kecamatan

NO	KECAMATAN	STATUS PERKAWINAN				JUMLAH
		BELUM KAWIN	KAWIN	CERAI HIDUP	CERAI MATI	
1	JUAI	7.797	8.333	277	741	17.148
2	HALONG	9.827	9.802	325	760	20.714
3	AWAYAN	6.543	6.483	277	777	14.080
4	BATUMANDI	8.716	9.046	390	912	19.064
5	LAMPIHONG	8.715	8.636	417	1.018	18.786
6	PARINGIN	8.633	9.090	408	900	19.031
7	PARINGIN SELATAN	6.796	7.052	256	679	14.783
8	TEBING TINGGI	3.470	3.341	115	297	7.223
	JUMLAH	60.497	61.783	2.465	6.084	130.829

Tabel 16 Jumlah Penduduk Menurut Kelompok Umur dan Status Perkawinan

NO	KELOMPOK UMUR	STATUS PERKAWINAN				JUMLAH
		BELUM KAWIN	KAWIN	CERAI HIDUP	CERAI MATI	
1	00-04	9.721	0	0	0	9.721
2	05-09	12.636	0	0	0	12.636
3	10-14	11.923	0	0	0	11.923
4	15-19	11.913	259	0	1	12.173
5	20-24	8.005	2.926	46	13	10.990
6	25-29	3.370	7.836	193	46	11.445
7	30-34	1.367	9.731	301	87	11.486
8	35-39	666	9.390	342	162	10.560
9	40-44	353	8.451	348	310	9.462
10	45-49	231	7.498	329	481	8.539

DATA AGREGAT KEPENDUDUKAN SEMESTER I TAHUN 2019 KABUPATEN BALANGAN

NO	KELOMPOK UMUR	STATUS PERKAWINAN				JUMLAH
		BELUM KAWIN	KAWIN	CERAI HIDUP	CERAI MATI	
11	50-54	127	6.060	307	838	7.332
12	55-59	86	4.529	256	1.066	5.937
13	60-64	42	2.628	160	942	3.772
14	65-69	25	1.321	89	785	2.220
15	70-74	18	627	47	602	1.294
16	75+	14	527	47	751	1.339
	JUMLAH	60.497	61.783	2.465	6.084	130.829

Tabel 17 Jumlah Kepala Keluarga Menurut Status Perkawinan

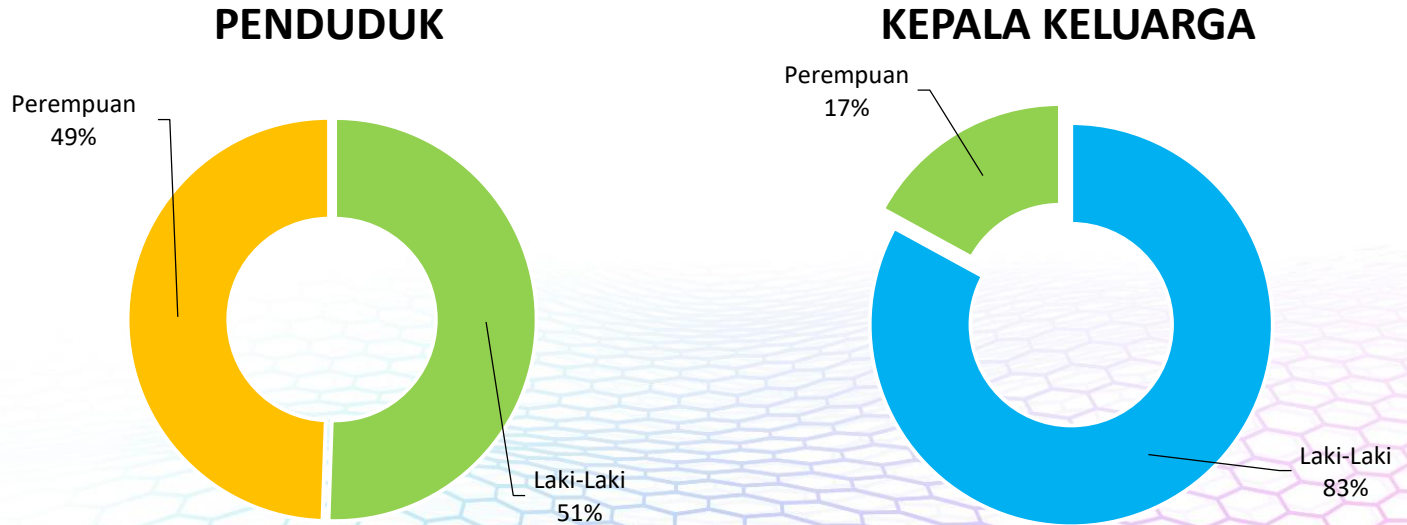
NO	KECAMATAN	STATUS PERKAWINAN				JUMLAH
		BELUM KAWIN	KAWIN	CERAI HIDUP	CERAI MATI	
1	JUAI	165	4.328	228	635	5.356
2	HALONG	305	5.088	281	662	6.336
3	AWAYAN	160	3.397	219	690	4.466
4	BATUMANDI	224	4.693	313	820	6.050
5	LAMPIHONG	226	4.445	342	905	5.918
6	PARINGIN	207	4.707	357	761	6.032
7	PARINGIN SELATAN	178	3.653	210	567	4.608
8	TEBING TINGGI	82	1.733	96	251	2.162
JUMLAH		1.547	32.044	2.046	5.291	40.928

Tabel 18 Jumlah Penduduk Penyandang Disabilitas

NO	JENIS CACAT	PENDUDUK		
		L	P	JLH
1	CACAT FISIK	40	23	63
2	CACAT NETRA	28	23	51
3	CACAT RUNGU/WICARA	24	23	47
4	CACAT MENTAL/JIWA	27	22	49
5	CACAT FISIK DAN MENTAL	8	6	14
6	CACAT LAINNYA	16	12	28
	JUMLAH	143	109	252

KECAMATAN

JUAI



Gambar 5 Grafik Persentase Penduduk dan Kepala Keluarga Kecamatan Juai Berdasarkan Jenis Kelamin

Tabel 19 Jumlah Penduduk dan Keluarga Kecamatan Juai Menurut Desa

NO	KODE	DESA	PENDUDUK			KEPALA KELUARGA		
			L	P	JLH	L	P	JLH
1	2001	MUARA NINIAN	412	459	871	206	57	263
2	2002	HAMARUNG	504	508	1.012	244	63	307
3	2003	JUAI	345	341	686	163	53	216
4	2004	BUNTU KARAU	727	735	1.462	385	78	463
5	2005	BATA	269	263	532	137	31	168
6	2006	GALUMBANG	338	369	707	177	55	232
7	2007	SUNGAI BATUNG	433	420	853	214	46	260
8	2008	SIRAP	519	515	1.034	273	67	340
9	2009	TIGARUN	212	189	401	115	20	135
10	2010	TELUK BAYUR	408	423	831	213	53	266
11	2011	PAMURUS	189	183	372	98	17	115

DATA AGREGAT KEPENDUDUKAN SEMESTER I TAHUN 2019 KABUPATEN BALANGAN

NO	KODE	DESA	PENDUDUK			KEPALA KELUARGA		
			L	P	JLH	L	P	JLH
12	2012	MARIAS	382	352	734	194	36	230
13	2013	LALAYAU	514	539	1.053	262	43	305
14	2014	MIHU	393	363	756	190	42	232
15	2015	HUKAI	449	431	880	224	47	271
16	2016	TAWAHAN	471	451	922	235	43	278
17	2017	GULINGGANG	373	353	726	169	44	213
18	2018	MUNGKUR UYAM	437	412	849	222	45	267
19	2019	PANIMBAAN	128	137	265	70	12	82
20	2020	WONOREJO	161	134	295	97	11	108
21	2021	SUMBER REJEKI	999	908	1.907	555	50	605
		JUMLAH	8.663	8.485	17.148	4.443	913	5.356

Tabel 20 Jumlah Wajib KTP Kecamatan Juai Menurut Desa

NO	KODE	DESA	WAJIB KTP		
			L	P	L+P
1	2001	MUARA NINIAN	284	317	601
2	2002	HAMARUNG	325	346	671
3	2003	JUAI	242	263	505
4	2004	BUNTU KARAU	538	528	1.066
5	2005	BATA	174	190	364
6	2006	GALUMBANG	252	279	531
7	2007	SUNGAI BATUNG	305	299	604
8	2008	SIRAP	368	377	745
9	2009	TIGARUN	153	128	281
10	2010	TELUK BAYUR	289	300	589
11	2011	PAMURUS	123	114	237

DATA AGREGAT KEPENDUDUKAN SEMESTER I TAHUN 2019 KABUPATEN BALANGAN

NO	KODE	DESA	WAJIB KTP		
			L	P	L+P
12	2012	MARIAS	269	258	527
13	2013	LALAYAU	360	359	719
14	2014	MIHU	277	257	534
15	2015	HUKAI	300	293	593
16	2016	TAWAHAN	320	310	630
17	2017	GULINGGANG	242	232	474
18	2018	MUNGKUR UYAM	309	294	603
19	2019	PANIMBAAN	91	95	186
20	2020	WONOREJO	116	89	205
21	2021	SUMBER REJEKI	709	627	1.336
		JUMLAH	6.046	5.955	12.001

Tabel 21 Jumlah Penduduk Kecamatan Juai Menurut Status Hubungan Keluarga

NO	STATUS HUBUNGAN KELUARGA	PENDUDUK		
		L	P	L+P
1	KEPALA KELUARGA	4.443	913	5.356
2	SUAMI	0	0	0
3	ISTRI	0	3.922	3.922
4	ANAK	4.015	3.417	7.432
5	MENANTU	1	2	3
6	CUCU	71	45	116
7	ORANGTUA	5	59	64
8	MERTUA	5	38	43
9	FAMILI LAIN	118	87	205
10	PEMBANTU	0	0	0
11	LAINNYA	5	2	7
JUMLAH		8.663	8.485	17.148

Tabel 22 Jumlah Penduduk Kecamatan Juai Menurut Kelompok Umur

NO	KELOMPOK UMUR	PENDUDUK		
		L	P	L+P
1	00-04	662	605	1.267
2	05-09	845	777	1.622
3	10-14	784	809	1.593
4	15-19	786	802	1.588
5	20-24	759	722	1.481
6	25-29	723	766	1.489
7	30-34	747	796	1.543
8	35-39	779	690	1.469
9	40-44	624	559	1.183
10	45-49	556	538	1.094

DATA AGREGAT KEPENDUDUKAN SEMESTER I TAHUN 2019 KABUPATEN BALANGAN

NO	KELOMPOK UMUR	PENDUDUK		
		L	P	L+P
11	50-54	496	525	1.021
12	55-59	375	366	741
13	60-64	253	220	473
14	65-69	129	130	259
15	70-74	61	83	144
16	75+	84	97	181
	JUMLAH	8.663	8.485	17.148

Tabel 23 Jumlah Penduduk Kecamatan Jui Menurut Usia Sekolah

NO	KELOMPOK USIA SEKOLAH	PENDUDUK		
		L	P	L+P
1	PRA SEKOLAH (1 - 6 TAHUN)	993	913	1.906
2	SD (7 - 12 TAHUN)	1.029	980	2.009
3	SMP (13 - 15 TAHUN)	427	472	899
4	SMA (16 - 18 TAHUN)	463	460	923
	JUMLAH	2.912	2.825	5.737

Tabel 24 Jumlah Penduduk Kecamatan Juai Menurut Pendidikan Yang Ditamatkan

NO	JENJANG PENDIDIKAN	PENDUDUK		
		L	P	L+P
1	Tidak/Belum Sekolah	1.880	1.992	3.872
2	Belum Tamat SD/Sederajat	718	693	1.411
3	Tamat SD/Sederajat	3.218	3.470	6.688
4	SLTP/Sederajat	1.419	1.242	2.661
5	SLTA/Sederajat	1.197	816	2.013
6	Diploma I/II	24	32	56
7	Akademi/Diploma III/S. Muda	38	49	87
8	Diploma IV/Strata I	165	187	352
9	Strata II	4	4	8
10	Strata III	0	0	0
JUMLAH		8.663	8.485	17.148

Tabel 25 Jumlah Penduduk Kecamatan Juai Menurut Agama

NO	AGAMA	PENDUDUK		
		L	P	L+P
1	ISLAM	8.626	8.458	17.084
2	KRISTEN	13	10	23
3	KATHOLIK	24	16	40
4	HINDU	0	1	1
5	BUDHA	0	0	0
6	KONG HUCHU	0	0	0
7	ALIRAN KEPERCAYAAN	0	0	0
	JUMLAH	8.663	8.485	17.148

Tabel 26 Jumlah Penduduk Kecamatan Juai Menurut Golongan Darah

NO	GOLONGAN DARAH	PENDUDUK		
		L	P	L+P
1	A	126	91	217
2	B	126	141	267
3	AB	131	119	250
4	O	152	104	256
5	A+	0	2	2
6	A-	0	2	2
7	B+	2	2	4
8	B-	3	0	3
9	AB+	0	1	1
10	AB-	2	1	3
11	O+	10	8	18
12	O-	20	20	40
13	Tidak Tahu	8.091	7.994	16.085
	JUMLAH	8.663	8.485	17.148

Tabel 27 Jumlah Penduduk Kecamatan Juai Menurut Status Perkawinan

NO	STATUS PERKAWINAN	PENDUDUK		
		L	P	L+P
1	BELUM KAWIN	4.281	3.516	7.797
2	KAWIN	4.161	4.172	8.333
3	CERAI HIDUP	87	190	277
4	CERAI MATI	134	607	741
	JUMLAH	8.663	8.485	17.148

Tabel 28 Jumlah Penduduk Kecamatan Juai Menurut Kelompok Umur dan Status Perkawinan

NO	KELOMPOK UMUR	STATUS PERKAWINAN			
		BELUM KAWIN	KAWIN	CERAI HIDUP	CERAI MATI
1	00-04	1.267	0	0	0
2	05-09	1.622	0	0	0
3	10-14	1.593	0	0	0
4	15-19	1.545	43	0	0
5	20-24	1.054	421	4	2
6	25-29	394	1.066	19	10
7	30-34	154	1.343	37	9
8	35-39	69	1.341	40	19
9	40-44	42	1.067	37	37
10	45-49	32	987	23	52
11	50-54	8	852	50	111

DATA AGREGAT KEPENDUDUKAN SEMESTER I TAHUN 2019 KABUPATEN BALANGAN

NO	KELOMPOK UMUR	STATUS PERKAWINAN			
		BELUM KAWIN	KAWIN	CERAI HIDUP	CERAI MATI
12	55-59	8	579	22	132
13	60-64	6	333	21	113
14	65-69	1	157	11	90
15	70-74	1	69	3	71
16	75+	1	75	10	95
	JUMLAH	7.797	8.333	277	741

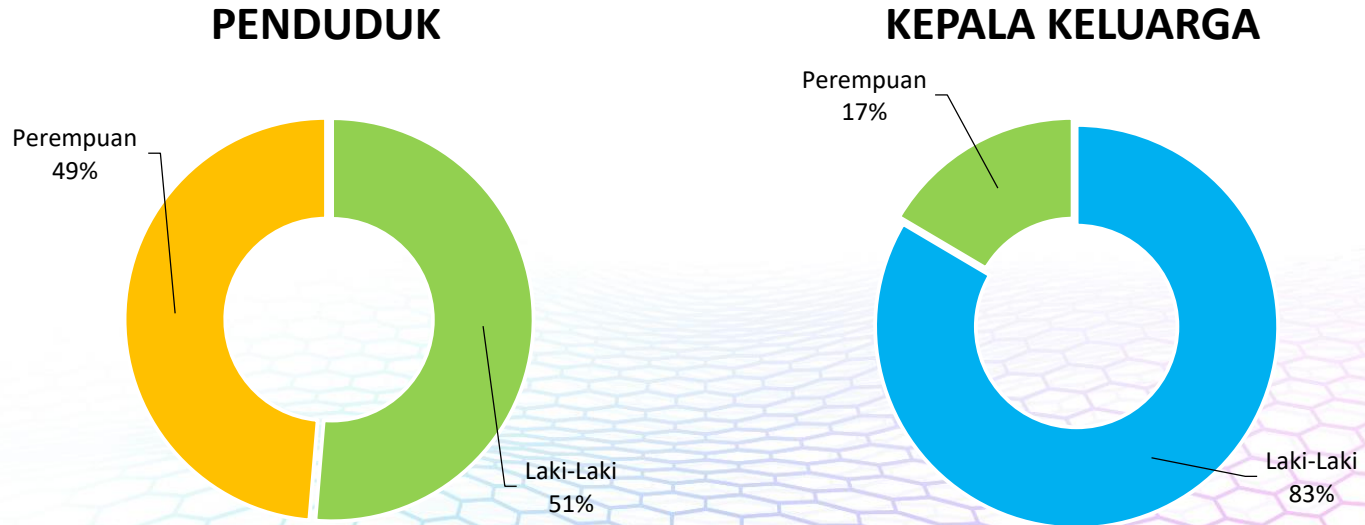
Tabel 29 Jumlah Kepala Keluarga Kecamatan Juai Menurut Status Perkawinan

NO	STATUS PERKAWINAN	KEPALA KELUARGA		
		L	P	L+P
1	BELUM KAWIN	127	38	165
2	KAWIN	4.127	201	4.328
3	CERAI HIDUP	65	163	228
4	CERAI MATI	124	511	635
	JUMLAH	4.443	913	5.356

Tabel 30 Jumlah Penduduk Kecamatan Juai Penyandang Disabilitas

NO	PENYANDANG CACAT	PENDUDUK		
		L	P	L+P
1	CACAT FISIK	3	3	6
2	CACAT NETRA	3	4	7
3	CACAT RUNGU/WICARA	2	2	4
4	CACAT MENTAL/JIWA	2	0	2
5	CACAT FISIK DAN MENTAL	0	0	0
6	CACAT LAINNYA	5	1	6
	JUMLAH	15	10	25

KECAMATAN HALONG



Gambar 6 Grafik Persentase Penduduk dan Kepala Keluarga Kecamatan Halong Berdasarkan Jenis Kelamin

Tabel 31 Jumlah Penduduk dan Keluarga Kecamatan Halong Menurut Desa

NO	KODE	DESA	PENDUDUK			KEPALA KELUARGA		
			L	P	L+P	L	P	L+P
1	2001	HAUWAI	881	847	1.728	450	86	536
2	2002	BANGKAL	353	341	694	180	52	232
3	2003	MANTUYAN	675	574	1.249	315	68	383
4	2004	TABUAN	556	530	1.086	279	51	330
5	2005	HALONG	1.285	1.286	2.571	655	107	762
6	2008	PUYUN	188	174	362	92	23	115
7	2009	BUNTU PILANDUK	143	144	287	72	17	89
8	2010	GUNUNG RIUT	335	331	666	181	25	206
9	2011	KAPUL	494	472	966	254	55	309
10	2012	MAMANTANG	182	168	350	85	19	104
11	2013	BINJAI PUNGGAL	816	767	1.583	409	83	492
12	2014	LIYU	185	190	375	100	26	126

DATA AGREGAT KEPENDUDUKAN SEMESTER I TAHUN 2019 KABUPATEN BALANGAN

NO	KODE	DESA	PENDUDUK			KEPALA KELUARGA		
			L	P	L+P	L	P	L+P
13	2015	BINUANG SANTANG	432	390	822	195	34	229
14	2016	ANIUNGAN	104	94	198	48	16	64
15	2017	BINJU	227	252	479	108	42	150
16	2018	KARYA	319	300	619	154	24	178
17	2019	UREN	475	417	892	236	50	286
18	2020	MARAJAI	264	244	508	119	30	149
19	2021	SURYATAMA	423	415	838	242	29	271
20	2022	BARUH PANYAMBARAN	528	518	1.046	265	61	326
21	2023	MAUYA	388	359	747	187	35	222
22	2024	PADANG RAYA	689	628	1.317	308	59	367
23	2025	SUMBER AGUNG	374	355	729	201	25	226
24	2026	MAMIGANG	315	287	602	155	29	184
		JUMLAH	10.631	10.083	20.714	5.290	1.046	6.336

Tabel 32 Jumlah Wajib KTP Kecamatan Halong Menurut Desa

NO	KODE	DESA	WAJIB KTP		
			L	P	L+P
1	2001	HAUWAI	607	561	1.168
2	2002	BANGKAL	240	244	484
3	2003	MANTUYAN	469	425	894
4	2004	TABUAN	404	399	803
5	2005	HALONG	890	899	1.789
6	2008	PUYUN	142	117	259
7	2009	BUNTU PILANDUK	110	109	219
8	2010	GUNUNG RIUT	240	231	471
9	2011	KAPUL	358	336	694
10	2012	MAMANTANG	121	109	230
11	2013	BINJAI PUNGGAL	552	520	1.072
12	2014	LIYU	137	132	269

DATA AGREGAT KEPENDUDUKAN SEMESTER I TAHUN 2019 KABUPATEN BALANGAN

NO	KODE	DESA	WAJIB KTP		
			L	P	L+P
13	2015	BINUANG SANTANG	275	246	521
14	2016	ANIUNGAN	74	70	144
15	2017	BINJU	159	178	337
16	2018	KARYA	228	207	435
17	2019	UREN	353	291	644
18	2020	MARAJAI	176	165	341
19	2021	SURYATAMA	298	288	586
20	2022	BARUH PANYAMBARAN	370	380	750
21	2023	MAUYA	258	242	500
22	2024	PADANG RAYA	448	399	847
23	2025	SUMBER AGUNG	270	257	527
24	2026	MAMIGANG	220	189	409
		JUMLAH	7.399	6.994	14.393

Tabel 33 Jumlah Penduduk Kecamatan Halong Menurut Status Hubungan Keluarga

NO	STATUS HUBUNGAN KELUARGA	PENDUDUK		
		L	P	L+P
1	Kepala Keluarga	5.290	1.046	6.336
2	Suami	3	0	3
3	Istri	0	4.631	4.631
4	Anak	5.105	4.153	9.258
5	Menantu	3	7	10
6	Cucu	56	53	109
7	Orangtua	3	64	67
8	Mertua	4	31	35
9	Famili Lain	151	94	245
10	Pembantu	1	1	2
11	Lainnya	15	3	18
	JUMLAH	10.631	10.083	20.714

Tabel 34 Jumlah Penduduk Kecamatan Halong Menurut Kelompok Umur

NO	KELOMPOK UMUR	PENDUDUK		
		L	P	L+P
1	00-04	763	680	1.443
2	05-09	1.059	1.005	2.064
3	10-14	993	1.017	2.010
4	15-19	1.052	978	2.030
5	20-24	893	826	1.719
6	25-29	905	907	1.812
7	30-34	904	850	1.754
8	35-39	876	875	1.751
9	40-44	814	785	1.599
10	45-49	732	662	1.394
11	50-54	535	542	1.077
12	55-59	461	401	862

DATA AGREGAT KEPENDUDUKAN SEMESTER I TAHUN 2019 KABUPATEN BALANGAN

NO	KELOMPOK UMUR	PENDUDUK		
		L	P	L+P
13	60-64	275	242	517
14	65-69	178	141	319
15	70-74	109	93	202
16	75+	82	79	161
	JUMLAH	10.631	10.083	20.714

Tabel 35 Jumlah Penduduk Kecamatan Halong Menurut Usia Sekolah

NO	KELOMPOK USIA SEKOLAH	PENDUDUK		
		L	P	L+P
1	PRA SEKOLAH (1 - 6 TAHUN)	1.154	1.054	2.208
2	SD (7 - 12 TAHUN)	1.281	1.241	2.522
3	SMP (13 - 15 TAHUN)	574	601	1.175
4	SMA (16 - 18 TAHUN)	647	583	1.230
	JUMLAH	3.656	3.479	7.135

Tabel 36 Jumlah Penduduk Kecamatan Halong Menurut Pendidikan Yang Ditamatkan

NO	JENJANG PENDIDIKAN	PENDUDUK		
		L	P	L+P
1	Tidak/Belum Sekolah	2.715	2.738	5.453
2	Belum Tamat SD/Sederajat	1.113	1.066	2.179
3	Tamat SD/Sederajat	3.834	3.848	7.682
4	SLTP/Sederajat	1.399	1.251	2.650
5	SLTA/Sederajat	1.238	851	2.089
6	Diploma I/II	53	47	100
7	Akademi/Diploma III/S. Muda	32	53	85
8	Diploma IV/Strata I	237	226	463
9	Strata II	10	3	13
10	Strata III	0	0	0
	JUMLAH	10.631	10.083	20.714

Tabel 37 Jumlah Penduduk Kecamatan Halong Menurut Agama

NO	AGAMA	PENDUDUK		
		L	P	L+P
1	ISLAM	7.902	7.513	15.415
2	KRISTEN	288	280	568
3	KATHOLIK	96	96	192
4	HINDU	198	190	388
5	BUDHA	2.147	2.004	4.151
6	KONG HUCHU	0	0	0
7	ALIRAN KEPERCAYAAN	0	0	0
	JUMLAH	10.631	10.083	20.714

Tabel 38 Jumlah Penduduk Kecamatan Halong Menurut Golongan Darah

NO	GOLONGAN DARAH	PENDUDUK		
		L	P	L+P
1	A	124	129	253
2	B	97	74	171
3	AB	88	85	173
4	O	140	90	230
5	A+	4	2	6
6	A-	0	0	0
7	B+	4	1	5
8	B-	0	0	0
9	AB+	1	1	2
10	AB-	1	0	1
11	O+	7	7	14
12	O-	17	25	42
13	Tidak Tahu	10.148	9.669	19.817
	JUMLAH	10.631	10.083	20.714

Tabel 39 Jumlah Penduduk Kecamatan Halong Menurut Status Perkawinan

NO	STATUS PERKAWINAN	PENDUDUK		
		L	P	L+P
1	BELUM KAWIN	5.471	4.356	9.827
2	KAWIN	4.887	4.915	9.802
3	CERAI HIDUP	114	211	325
4	CERAI MATI	159	601	760
	JUMLAH	10.631	10.083	20.714

Tabel 40 Jumlah Penduduk Kecamatan Halong Menurut Kelompok Umur dan Status Perkawinan

NO	KELOMPOK UMUR	STATUS PERKAWINAN			
		BELUM KAWIN	KAWIN	CERAH HIDUP	CERAH MATI
1	00-04	1.443	0	0	0
2	05-09	2.064	0	0	0
3	10-14	2.010	0	0	0
4	15-19	1.998	32	0	0
5	20-24	1.283	426	7	3
6	25-29	549	1.236	21	6
7	30-34	218	1.478	44	14
8	35-39	114	1.558	46	33
9	40-44	71	1.424	52	52
10	45-49	30	1.247	51	66
11	50-54	17	901	43	116
12	55-59	14	703	27	118

DATA AGREGAT KEPENDUDUKAN SEMESTER I TAHUN 2019 KABUPATEN BALANGAN

NO	KELOMPOK UMUR	STATUS PERKAWINAN			
		BELUM KAWIN	KAWIN	CERAI HIDUP	CERAI MATI
13	60-64	5	388	17	107
14	65-69	6	216	10	87
15	70-74	3	116	4	79
16	75+	2	77	3	79
	JUMLAH	9.827	9.802	325	760

Tabel 41 Jumlah Kepala Keluarga Kecamatan Halong Menurut Status Perkawinan

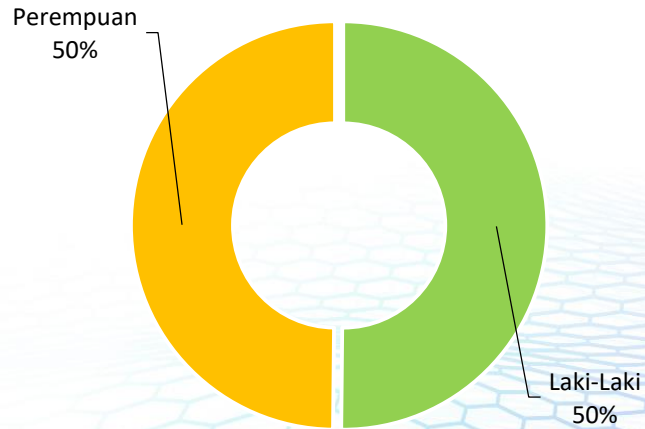
NO	STATUS PERKAWINAN	KEPALA KELUARGA		
		L	P	L+P
1	BELUM KAWIN	197	108	305
2	KAWIN	4.854	234	5.088
3	CERAI HIDUP	91	190	281
4	CERAI MATI	148	514	662
	JUMLAH	5.290	1.046	6.336

Tabel 42 Jumlah Penduduk Kecamatan Halong Penyandang Disabilitas

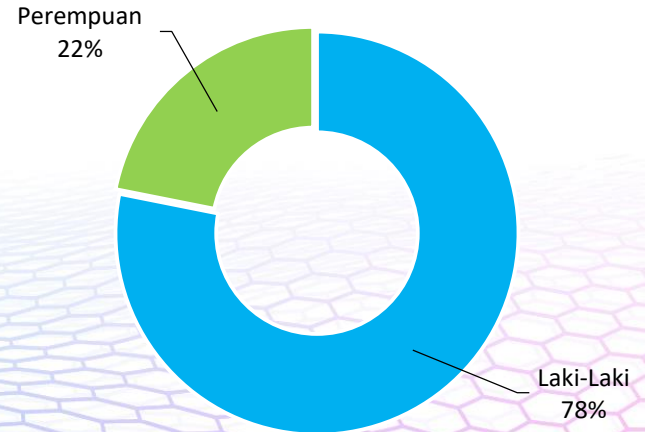
NO	PENYANDANG CACAT	PENDUDUK		
		L	P	L+P
1	CACAT FISIK	6	1	7
2	CACAT NETRA	4	3	7
3	CACAT RUNGU/WICARA	6	3	9
4	CACAT MENTAL/JIWA	4	7	11
5	CACAT FISIK DAN MENTAL	2	0	2
6	CACAT LAINNYA	5	3	8
	JUMLAH	27	17	44

KECAMATAN AWAYAN

PENDUDUK



KEPALA KELUARGA



Gambar 7 Grafik Persentase Penduduk dan Kepala Keluarga Kecamatan Awayan Berdasarkan Jenis Kelamin

Tabel 43 Jumlah Penduduk dan Keluarga Kecamatan Awayan Menurut Desa

NO	KODE	DESA	PENDUDUK			KEPALA KELUARGA		
			L	P	L+P	L	P	L+P
1	2004	BIHARA	259	263	522	126	44	170
2	2005	PEMATANG	332	311	643	145	56	201
3	2006	MERAH	288	281	569	154	25	179
4	2007	AWAYAN	222	253	475	116	46	162
5	2008	PUDAK	279	277	556	140	49	189
6	2009	BADALUNGGGA	526	544	1.070	273	62	335
7	2010	TUNDAKAN	301	308	609	140	34	174
8	2011	SIKONTAN	263	279	542	139	38	177
9	2012	PULANTAN	254	260	514	139	37	176
10	2013	TUNDI	335	319	654	160	47	207
11	2014	MUARA JAYA	375	368	743	182	58	240
12	2016	BIHARA HILIR	368	387	755	176	64	240

DATA AGREGAT KEPENDUDUKAN SEMESTER I TAHUN 2019 KABUPATEN BALANGAN

NO	KODE	DESA	PENDUDUK			KEPALA KELUARGA		
			L	P	L+P	L	P	L+P
13	2018	BARU	313	313	626	150	46	196
14	2020	AWAYAN HILIR	188	194	382	94	33	127
15	2021	PUTAT BASIUN	430	407	837	226	49	275
16	2022	SUNGAI PUMPUNG	328	327	655	160	42	202
17	2024	BADALUNGGA HILIR	197	208	405	105	33	138
18	2025	NUNGKA	352	346	698	170	42	212
19	2026	TANGALIN	263	248	511	127	28	155
20	2027	KEDONDONG	250	230	480	119	25	144
21	2029	BARAMBAN	246	261	507	131	41	172
22	2031	AMBAKIANG	373	331	704	167	38	205
23	2032	PIYAIT	320	303	623	150	40	190
		JUMLAH	7.062	7.018	14.080	3.489	977	4.466

Tabel 44 Jumlah Wajib KTP Kecamatan Awayan Menurut Desa

NO	KODE	DESA	WAJIB KTP		
			L	P	L+P
1	2004	BIHARA	193	179	372
2	2005	PEMATANG	224	225	449
3	2006	MERAH	207	199	406
4	2007	AWAYAN	160	182	342
5	2008	PUDAK	197	204	401
6	2009	BADALUNGA	372	374	746
7	2010	TUNDAKAN	202	193	395
8	2011	SIKONTAN	186	208	394
9	2012	PULANTAN	183	197	380
10	2013	TUNDI	231	226	457
11	2014	MUARA JAYA	267	271	538
12	2016	BIHARA HILIR	263	287	550

DATA AGREGAT KEPENDUDUKAN SEMESTER I TAHUN 2019 KABUPATEN BALANGAN

NO	KODE	DESA	WAJIB KTP		
			L	P	L+P
13	2018	BARU	220	223	443
14	2020	AWAYAN HILIR	132	148	280
15	2021	PUTAT BASIUN	290	281	571
16	2022	SUNGAI PUMPUNG	209	233	442
17	2024	BADALUNGGGA HILIR	141	149	290
18	2025	NUNGKA	232	252	484
19	2026	TANGALIN	190	164	354
20	2027	KEDONDONG	177	159	336
21	2029	BARAMBAN	180	182	362
22	2031	AMBAKIANG	253	244	497
23	2032	PIYAIT	209	212	421
		JUMLAH	5.139	5.224	10.363

Tabel 45 Jumlah Penduduk Kecamatan Awaysan Menurut Status Hubungan Keluarga

NO	STATUS HUBUNGAN KELUARGA	PENDUDUK		
		L	P	L+P
1	Kepala Keluarga	3.489	977	4.466
2	Suami	0	0	0
3	Istri	0	2.986	2.986
4	Anak	3.347	2.792	6.139
5	Menantu	4	2	6
6	Cucu	128	101	229
7	Orangtua	3	59	62
8	Mertua	1	30	31
9	Famili Lain	85	68	153
10	Pembantu	1	0	1
11	Lainnya	4	3	7
	JUMLAH	7.062	7.018	14.080

Tabel 46 Jumlah Penduduk Kecamatan Awayan Menurut Kelompok Umur

NO	KELOMPOK UMUR	PENDUDUK		
		L	P	L+P
1	00-04	528	492	1.020
2	05-09	667	636	1.303
3	10-14	677	639	1.316
4	15-19	698	668	1.366
5	20-24	578	547	1.125
6	25-29	609	598	1.207
7	30-34	603	574	1.177
8	35-39	562	541	1.103
9	40-44	455	492	947
10	45-49	424	459	883
11	50-54	411	460	871
12	55-59	356	339	695

DATA AGREGAT KEPENDUDUKAN SEMESTER I TAHUN 2019 KABUPATEN BALANGAN

NO	KELOMPOK UMUR	PENDUDUK		
		L	P	L+P
13	60-64	222	244	466
14	65-69	129	144	273
15	70-74	77	86	163
16	75+	66	99	165
	JUMLAH	7.062	7.018	14.080

Tabel 47 Jumlah Penduduk Kecamatan Awayan Menurut Usia Sekolah

NO	KELOMPOK USIA SEKOLAH	PENDUDUK		
		L	P	L+P
1	PRA SEKOLAH (1 - 6 TAHUN)	832	746	1.578
2	SD (7 - 12 TAHUN)	766	783	1.549
3	SMP (13 - 15 TAHUN)	413	365	778
4	SMA (16 - 18 TAHUN)	393	402	795
	JUMLAH	2.404	2.296	4.700

Tabel 48 Jumlah Penduduk Kecamatan Aawayan Menurut Pendidikan Yang Ditamatkan

NO	JENJANG PENDIDIKAN	PENDUDUK		
		L	P	L+P
1	Tidak/Belum Sekolah	1.434	1.411	2.845
2	Belum Tamat SD/Sederajat	569	561	1.130
3	Tamat SD/Sederajat	2.738	3.042	5.780
4	SLTP/Sederajat	1.067	1.051	2.118
5	SLTA/Sederajat	1.005	687	1.692
6	Diploma I/II	32	38	70
7	Akademi/Diploma III/S. Muda	21	35	56
8	Diploma IV/Strata I	187	191	378
9	Strata II	9	2	11
10	Strata III	0	0	0
	JUMLAH	7.062	7.018	14.080

Tabel 49 Jumlah Penduduk Kecamatan Awayan Menurut Agama

NO	AGAMA	PENDUDUK		
		L	P	L+P
1	ISLAM	7.054	7.013	14.067
2	KRISTEN	6	3	9
3	KATHOLIK	2	2	4
4	HINDU	0	0	0
5	BUDHA	0	0	0
6	KONG HUCHU	0	0	0
7	ALIRAN KEPERCAYAAN	0	0	0
	JUMLAH	7.062	7.018	14.080

Tabel 50 Jumlah Penduduk Kecamatan Awaran Menurut Golongan Darah

NO	GOLONGAN DARAH	PENDUDUK		
		L	P	L+P
1	A	117	118	235
2	B	127	111	238
3	AB	30	32	62
4	O	161	103	264
5	A+	2	1	3
6	A-	0	1	1
7	B+	0	1	1
8	B-	1	2	3
9	AB+	1	1	2
10	AB-	2	0	2
11	O+	8	4	12
12	O-	11	6	17
13	Tidak Tahu	6.602	6.638	13.240
	JUMLAH	7.062	7.018	14.080

Tabel 51 Jumlah Penduduk Kecamatan Aawayan Menurut Status Perkawinan

NO	STATUS PERKAWINAN	PENDUDUK		
		L	P	L+P
1	BELUM KAWIN	3.637	2.906	6.543
2	KAWIN	3.218	3.265	6.483
3	CERAI HIDUP	84	193	277
4	CERAI MATI	123	654	777
	JUMLAH	7.062	7.018	14.080

Tabel 52 Jumlah Penduduk Kecamatan Aawayan Menurut Kelompok Umur dan Status Perkawinan

NO	KELOMPOK UMUR	STATUS PERKAWINAN			
		BELUM KAWIN	KAWIN	CERAH HIDUP	CERAH MATI
1	00-04	1.020	0	0	0
2	05-09	1.303	0	0	0
3	10-14	1.316	0	0	0
4	15-19	1.333	33	0	0
5	20-24	813	304	7	1
6	25-29	389	801	17	0
7	30-34	174	971	25	7
8	35-39	87	962	32	22
9	40-44	42	832	39	34
10	45-49	33	746	45	59
11	50-54	13	705	36	117
12	55-59	11	513	30	141

DATA AGREGAT KEPENDUDUKAN SEMESTER I TAHUN 2019 KABUPATEN BALANGAN

NO	KELOMPOK UMUR	STATUS PERKAWINAN			
		BELUM KAWIN	KAWIN	CERAI HIDUP	CERAI MATI
13	60-64	3	322	21	120
14	65-69	3	158	11	101
15	70-74	0	83	8	72
16	75+	3	53	6	103
	JUMLAH	6.543	6.483	277	777

Tabel 53 Jumlah Kepala Keluarga Kecamatan Awayan Menurut Status Perkawinan

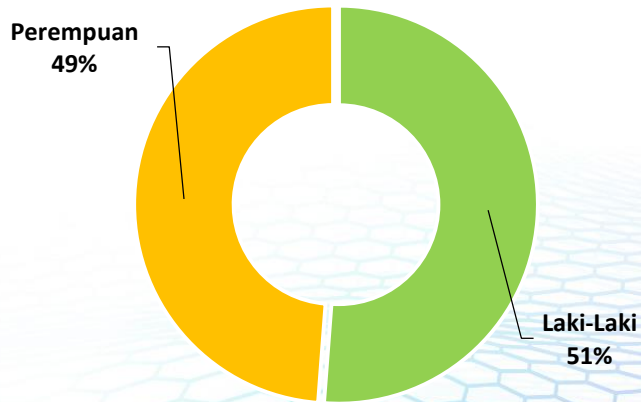
NO	STATUS PERKAWINAN	KEPALA KELUARGA		
		L	P	L+P
1	BELUM KAWIN	110	50	160
2	KAWIN	3.189	208	3.397
3	CERAI HIDUP	70	149	219
4	CERAI MATI	120	570	690
	JUMLAH	3.489	977	4.466

Tabel 54 Jumlah Penduduk Kecamatan Awayan Penyandang Disabilitas

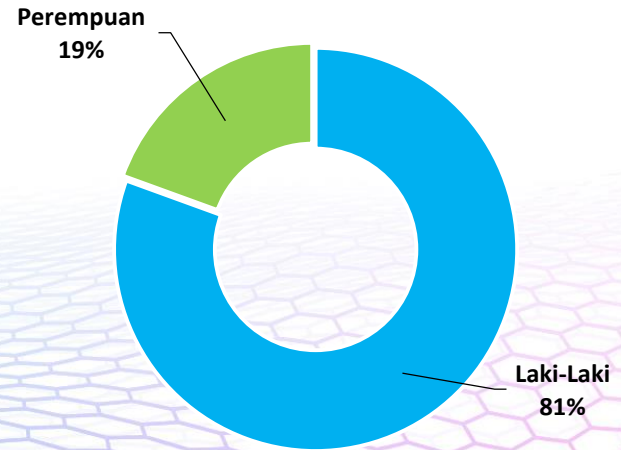
NO	PENYANDANG CACAT	PENDUDUK		
		L	P	L+P
1	CACAT FISIK	4	4	8
2	CACAT NETRA	9	2	11
3	CACAT RUNGU/WICARA	3	3	6
4	CACAT MENTAL/JIWA	6	0	6
5	CACAT FISIK DAN MENTAL	2	1	3
6	CACAT LAINNYA	2	4	6
	JUMLAH	26	14	40

KECAMATAN BATUMANDI

PENDUDUK



KEPALA KELUARGA



Gambar 8 Grafik Persentase Penduduk dan Kepala Keluarga Kecamatan Batumandi Berdasarkan Jenis Kelamin

Tabel 55 Jumlah Penduduk dan Keluarga Kecamatan Batumandi Menurut Desa

NO	KODE	DESA	PENDUDUK			KEPALA KELUARGA		
			L	P	L+P	L	P	L+P
1	2001	TARIWIN	303	299	602	165	49	214
2	2002	LOK BATU	369	371	740	194	55	249
3	2003	MUNJUNG	561	512	1.073	267	58	325
4	2004	PELAJAU	544	450	994	238	62	300
5	2005	BATUMANDI	935	895	1.830	497	114	611
6	2006	RIWA	782	726	1.508	384	78	462
7	2007	MANTIMIN	736	740	1.476	363	95	458
8	2008	MAMPARI	734	743	1.477	350	81	431
9	2009	BUNGUR	436	448	884	213	60	273
10	2010	TELUK MESJID	634	588	1.222	327	96	423
11	2011	TIMBUN TULANG	441	424	865	211	59	270
12	2012	BANUA HANYAR	659	611	1.270	316	71	387

DATA AGREGAT KEPENDUDUKAN SEMESTER I TAHUN 2019 KABUPATEN BALANGAN

NO	KODE	DESA	PENDUDUK			KEPALA KELUARGA		
			L	P	L+P	L	P	L+P
13	2013	BAKUNG	378	370	748	205	46	251
14	2014	KARUH	538	511	1.049	272	59	331
15	2015	GUHA	477	436	913	223	47	270
16	2016	GUNUNG MANAU	469	422	891	248	45	293
17	2017	HAMPA RAYA	495	497	992	263	64	327
18	2018	KASAI	270	260	530	137	38	175
		JUMLAH	9.761	9.303	19.064	4.873	1.177	6.050

Tabel 56 Jumlah Wajib KTP Kecamatan Batumandi Menurut Desa

NO	KODE	DESA	WAJIB KTP		
			L	P	L+P
1	2001	TARIWIN	221	232	453
2	2002	LOK BATU	262	277	539
3	2003	MUNJUNG	389	361	750
4	2004	PELAJAU	376	322	698
5	2005	BATUMANDI	689	654	1.343
6	2006	RIWA	552	531	1.083
7	2007	MANTIMIN	494	521	1.015
8	2008	MAMPARI	486	497	983
9	2009	BUNGUR	302	310	612
10	2010	TELUK MESJID	465	437	902
11	2011	TIMBUN TULANG	321	316	637
12	2012	BANUA HANYAR	468	451	919

DATA AGREGAT KEPENDUDUKAN SEMESTER I TAHUN 2019 KABUPATEN BALANGAN

NO	KODE	DESA	WAJIB KTP		
			L	P	L+P
13	2013	BAKUNG	262	271	533
14	2014	KARUH	390	372	762
15	2015	GUHA	317	288	605
16	2016	GUNUNG MANAU	334	309	643
17	2017	HAMPA RAYA	348	362	710
18	2018	KASAI	193	184	377
		JUMLAH	6.869	6.695	13.564

Tabel 57 Jumlah Penduduk Kecamatan Batumandi Menurut Status Hubungan Keluarga

NO	STATUS HUBUNGAN KELUARGA	PENDUDUK		
		L	P	L+P
1	Kepala Keluarga	4.873	1.177	6.050
2	Suami	0	0	4.266
3	Istri	0	4.266	8.236
4	Anak	4.635	3.601	1
5	Menantu	0	1	204
6	Cucu	125	79	61
7	Orangtua	4	57	33
8	Mertua	2	31	201
9	Famili Lain	112	89	1
10	Pembantu	1	0	11
11	Lainnya	9	2	19.064
	JUMLAH	9.761	9.303	38.128

Tabel 58 Jumlah Penduduk Kecamatan Batumandi Menurut Kelompok Umur

NO	KELOMPOK UMUR	PENDUDUK		
		L	P	L+P
1	00-04	709	629	1.338
2	05-09	958	850	1.808
3	10-14	854	796	1.650
4	15-19	926	887	1.813
5	20-24	844	719	1.563
6	25-29	833	831	1.664
7	30-34	860	819	1.679
8	35-39	758	748	1.506
9	40-44	718	705	1.423
10	45-49	591	611	1.202
11	50-54	534	576	1.110
12	55-59	473	439	912

DATA AGREGAT KEPENDUDUKAN SEMESTER I TAHUN 2019 KABUPATEN BALANGAN

NO	KELOMPOK UMUR	PENDUDUK		
		L	P	L+P
13	60-64	316	291	607
14	65-69	188	154	342
15	70-74	95	119	214
16	75+	104	129	233
	JUMLAH	9.761	9.303	19.064

Tabel 59 Jumlah Penduduk Kecamatan Batumandi Menurut Usia Sekolah

NO	KELOMPOK USIA SEKOLAH	PENDUDUK		
		L	P	L+P
1	PRA SEKOLAH (1 - 6 TAHUN)	1.109	988	2.097
2	SD (7 - 12 TAHUN)	1.085	958	2.043
3	SMP (13 - 15 TAHUN)	517	482	999
4	SMA (16 - 18 TAHUN)	552	509	1.061
	JUMLAH	3.263	2.937	6.200

Tabel 60 Jumlah Penduduk Kecamatan Batumandi Menurut Pendidikan Yang Ditamatkan

NO	JENJANG PENDIDIKAN	PENDUDUK		
		L	P	L+P
1	Tidak/Belum Sekolah	1.897	1.786	3.683
2	Belum Tamat SD/Sederajat	870	762	1.632
3	Tamat SD/Sederajat	3.688	3.892	7.580
4	SLTP/Sederajat	1.587	1.454	3.041
5	SLTA/Sederajat	1.364	1.031	2.395
6	Diploma I/II	51	40	91
7	Akademi/Diploma III/S. Muda	33	57	90
8	Diploma IV/Strata I	258	278	536
9	Strata II	13	3	16
10	Strata III	0	0	0
11	JUMLAH	9.761	9.303	19.064

Tabel 61 Jumlah Penduduk Kecamatan Batumandi Menurut Agama

NO	AGAMA	PENDUDUK		
		L	P	L+P
1	ISLAM	9.754	9.298	19.052
2	KRISTEN	5	3	8
3	KATHOLIK	0	0	0
4	HINDU	0	0	0
5	BUDHA	2	2	4
6	KONG HUCHU	0	0	0
7	ALIRAN KEPERCAYAAN	0	0	0
	JUMLAH	9.761	9.303	19.064

Tabel 62 Jumlah Penduduk Kecamatan Batumandi Menurut Golongan Darah

NO	GOLONGAN DARAH	PENDUDUK		
		L	P	L+P
1	A	194	224	418
2	B	233	219	452
3	AB	82	65	147
4	O	175	181	356
5	A+	4	2	6
6	A-	0	0	0
7	B+	0	1	1
8	B-	1	1	2
9	AB+	4	0	4
10	AB-	5	1	6
11	O+	2	3	5
12	O-	35	25	60
13	Tidak Tahu	9.026	8.581	17.607
	JUMLAH	9.761	9.303	19.064

Tabel 63 Jumlah Penduduk Kecamatan Batumandi Menurut Status Perkawinan

NO	STATUS PERKAWINAN	PENDUDUK		
		L	P	L+P
1	BELUM KAWIN	4.970	3.746	8.716
2	KAWIN	4.498	4.548	9.046
3	CERAI HIDUP	128	262	390
4	CERAI MATI	165	747	912
	JUMLAH	9.761	9.303	19.064

Tabel 64 Jumlah Penduduk Kecamatan Batumandi Menurut Kelompok Umur dan Status Perkawinan

NO	KELOMPOK UMUR	STATUS PERKAWINAN			
		BELUM KAWIN	KAWIN	CERAI HIDUP	CERAI MATI
1	00-04	1.338	0	0	0
2	05-09	1.808	0	0	0
3	10-14	1.650	0	0	0
4	15-19	1.758	54	0	1
5	20-24	1.120	435	7	1
6	25-29	522	1.105	31	6
7	30-34	226	1.396	41	16
8	35-39	132	1.289	58	27
9	40-44	65	1.268	47	43
10	45-49	46	1.042	55	59
11	50-54	24	937	43	106
12	55-59	14	693	50	155

DATA AGREGAT KEPENDUDUKAN SEMESTER I TAHUN 2019 KABUPATEN BALANGAN

NO	KELOMPOK UMUR	STATUS PERKAWINAN			
		BELUM KAWIN	KAWIN	CERAI HIDUP	CERAI MATI
13	60-64	5	432	27	143
14	65-69	3	199	14	126
15	70-74	3	97	9	105
16	75+	2	99	8	124
	JUMLAH	8.716	9.046	390	912

Tabel 65 Jumlah Kepala Keluarga Kecamatan Batumandi Menurut Status Perkawinan

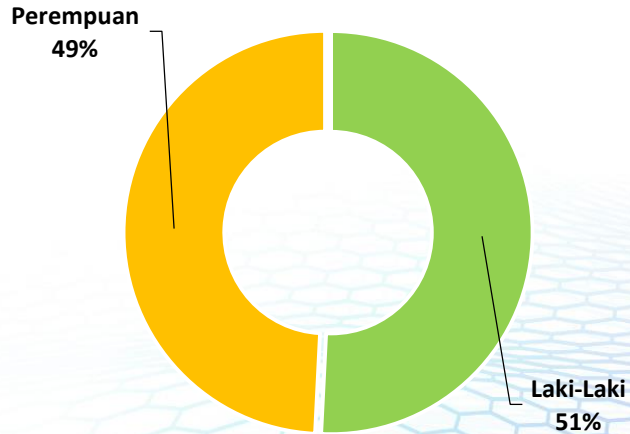
NO	STATUS PERKAWINAN	KEPALA KELUARGA		
		L	P	L+P
1	BELUM KAWIN	155	69	224
2	KAWIN	4.464	229	4.693
3	CERAI HIDUP	100	213	313
4	CERAI MATI	154	666	820
	JUMLAH	4.873	1.177	6.050

Tabel 66 Jumlah Penduduk Kecamatan Batumandi Penyandang Disabilitas

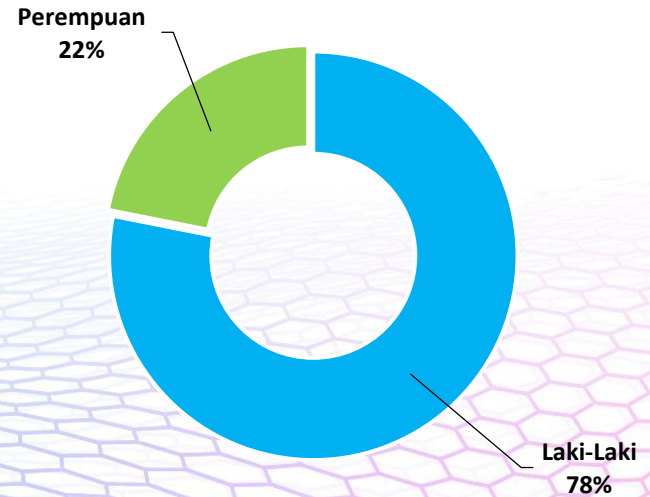
NO	PENYANDANG CACAT	PENDUDUK		
		L	P	L+P
1	CACAT FISIK	6	2	8
2	CACAT NETRA	5	2	7
3	CACAT RUNGU/WICARA	4	5	9
4	CACAT MENTAL/JIWA	1	1	2
5	CACAT FISIK DAN MENTAL	2	2	4
6	CACAT LAINNYA	0	2	2
	JUMLAH	18	14	32

KECAMATAN LAMPIHONG

PENDUDUK



KEPALA KELUARGA



Gambar 9 Grafik Persentase Penduduk dan Kepala Keluarga Kecamatan Lampihong Berdasarkan Jenis Kelamin

Tabel 67 Jumlah Penduduk dan Keluarga Kecamatan Lampihong Menurut Desa

NO	KODE	DESA	PENDUDUK			KEPALA KELUARGA		
			L	P	L+P	L	P	L+P
1	2001	TANAH HABANG KIRI	232	243	475	113	52	165
2	2002	PANAITAN	411	377	788	204	63	267
3	2003	TANAH HABANG KANAN	338	349	687	167	66	233
4	2004	BATU MERAH	690	649	1.339	335	95	430
5	2005	LAMPIHONG KANAN	398	369	767	186	51	237
6	2006	LAMPIHONG SELATAN	435	436	871	213	61	274
7	2007	LAMPIHONG KIRI	280	250	530	137	26	163
8	2008	LAJAR	480	434	914	215	49	264
9	2009	KUSAMBI HULU	344	285	629	157	41	198
10	2010	KUSAMBI HILIR	388	427	815	187	70	257
11	2011	SIMPANG TIGA	351	323	674	175	41	216
12	2012	MATANG LURUS	439	447	886	215	64	279
13	2013	LOK HAMAWANG	302	283	585	136	43	179

DATA AGREGAT KEPENDUDUKAN SEMESTER I TAHUN 2019 KABUPATEN BALANGAN

NO	KODE	DESA	PENDUDUK			KEPALA KELUARGA		
			L	P	L+P	L	P	L+P
14	2014	KUPANG	310	267	577	140	31	171
15	2015	TAMPANG	349	354	703	186	47	233
16	2016	MATANG HANAU	379	314	693	185	36	221
17	2017	LOK PANGINANAN	386	425	811	194	48	242
18	2018	JUNGKAL	343	350	693	175	44	219
19	2019	SUNGAI TABUK	190	185	375	92	27	119
20	2020	JIMAMUN	233	215	448	106	31	137
21	2021	PIMPING	215	222	437	105	37	142
22	2022	HILIR PASAR	267	244	511	128	35	163
23	2023	TELUK KARYA	239	246	485	117	31	148
24	2024	PUPUYUAN	366	388	754	186	31	217
25	2025	SUNGAI AWANG	292	269	561	132	31	163
26	2026	KANDANG JAYA	524	493	1.017	253	85	338
27	2027	MUNDAR	360	401	761	184	59	243
		JUMLAH	9.541	9.245	18.786	4.623	1.295	5.918

Tabel 68 Jumlah Wajib KTP Kecamatan Lampihong Menurut Desa

NO	KODE	DESA	WAJIB KTP		
			L	P	L+P
1	2001	TANAH HABANG KIRI	171	182	353
2	2002	PANAITAN	281	287	568
3	2003	TANAH HABANG KANAN	240	251	491
4	2004	BATU MERAH	480	476	956
5	2005	LAMPIHONG KANAN	271	275	546
6	2006	LAMPIHONG SELATAN	317	317	634
7	2007	LAMPIHONG KIRI	195	186	381
8	2008	LAJAR	314	298	612
9	2009	KUSAMBI HULU	242	216	458
10	2010	KUSAMBI HILIR	282	303	585
11	2011	SIMPANG TIGA	229	234	463
12	2012	MATANG LURUS	306	329	635
13	2013	LOK HAMAWANG	197	201	398

DATA AGREGAT KEPENDUDUKAN SEMESTER I TAHUN 2019 KABUPATEN BALANGAN

NO	KODE	DESA	WAJIB KTP		
			L	P	L+P
14	2014	KUPANG	226	199	425
15	2015	TAMPANG	259	266	525
16	2016	MATANG HANAU	275	239	514
17	2017	LOK PANGINANGAN	274	295	569
18	2018	JUNGKAL	249	239	488
19	2019	SUNGAI TABUK	133	136	269
20	2020	JIMAMUN	165	167	332
21	2021	PIMPING	152	159	311
22	2022	HILIR PASAR	186	195	381
23	2023	TELUK KARYA	169	177	346
24	2024	PUPUYUAN	249	259	508
25	2025	SUNGAI AWANG	197	192	389
26	2026	KANDANG JAYA	364	355	719
27	2027	MUNDAR	262	295	557
		JUMLAH	6.656	6.712	13.368

Tabel 69 Jumlah Penduduk Kecamatan Lampihong Menurut Status Hubungan Keluarga

NO	STATUS HUBUNGAN KELUARGA	PENDUDUK		
		L	P	L+P
1	Kepala Keluarga	4.623	1.295	5.918
2	Suami	0	0	0
3	Istri	0	4.029	4.029
4	Anak	4.637	3.625	8.262
5	Menantu	8	5	13
6	Cucu	113	85	198
7	Orangtua	6	66	72
8	Mertua	5	46	51
9	Famili Lain	147	92	239
10	Pembantu	0	0	0
11	Lainnya	2	2	4
	JUMLAH	9.541	9.245	18.786

Tabel 70 Jumlah Penduduk Kecamatan Lampihong Menurut Kelompok Umur

NO	KELOMPOK UMUR	PENDUDUK		
		L	P	L+P
1	00-04	743	615	1.358
2	05-09	908	824	1.732
3	10-14	875	745	1.620
4	15-19	826	861	1.687
5	20-24	882	813	1.695
6	25-29	918	815	1.733
7	30-34	879	770	1.649
8	35-39	685	685	1.370
9	40-44	578	729	1.307
10	45-49	604	619	1.223
11	50-54	483	587	1.070
12	55-59	515	475	990

DATA AGREGAT KEPENDUDUKAN SEMESTER I TAHUN 2019 KABUPATEN BALANGAN

NO	KELOMPOK UMUR	PENDUDUK		
		L	P	L+P
13	60-64	271	290	561
14	65-69	193	172	365
15	70-74	87	114	201
16	75+	94	131	225
	JUMLAH	9.541	9.245	18.786

Tabel 71 Jumlah Penduduk Kecamatan Lampihong Menurut Usia Sekolah

NO	KELOMPOK USIA SEKOLAH	PENDUDUK		
		L	P	L+P
1	PRA SEKOLAH (1 - 6 TAHUN)	1.117	940	2.057
2	SD (7 - 12 TAHUN)	1.068	941	2.009
3	SMP (13 - 15 TAHUN)	503	470	973
4	SMA (16 - 18 TAHUN)	481	484	965
	JUMLAH	3.169	2.835	6.004

Tabel 72 Jumlah Penduduk Kecamatan Lamingong Menurut Pendidikan Yang Ditamatkan

NO	JENJANG PENDIDIKAN	PENDUDUK		
		L	P	L+P
1	Tidak/Belum Sekolah	1.992	2.006	3.998
2	Belum Tamat SD/Sederajat	871	689	1.560
3	Tamat SD/Sederajat	3.549	3.855	7.404
4	SLTP/Sederajat	1.467	1.311	2.778
5	SLTA/Sederajat	1.314	934	2.248
6	Diploma I/II	48	51	99
7	Akademi/Diploma III/S. Muda	33	68	101
8	Diploma IV/Strata I	249	322	571
9	Strata II	18	9	27
10	Strata III	0	0	0
	JUMLAH	9.541	9.245	18.786

Tabel 73 Jumlah Penduduk Kecamatan Lampihong Menurut Agama

NO	AGAMA	PENDUDUK		
		L	P	L+P
1	ISLAM	9.540	9.245	18.785
2	KRISTEN	0	0	0
3	KATHOLIK	0	0	0
4	HINDU	1	0	1
5	BUDHA	0	0	0
6	KONG HUCHU	0	0	0
7	ALIRAN KEPERCAYAAN	0	0	0
	JUMLAH	9.541	9.245	18.786

Tabel 74 Jumlah Penduduk Kecamatan Lampihong Menurut Golongan Darah

NO	GOLONGAN DARAH	PENDUDUK		
		L	P	L+P
1	A	139	128	267
2	B	142	140	282
3	AB	156	175	331
4	O	145	125	270
5	A+	2	2	4
6	A-	1	0	1
7	B+	0	7	7
8	B-	0	1	1
9	AB+	1	3	4
10	AB-	4	7	11
11	O+	9	12	21
12	O-	24	19	43
13	Tidak Tahu	8.918	8.626	17.544
	JUMLAH	9.541	9.245	18.786

Tabel 75 Jumlah Penduduk Kecamatan Lampihong Menurut Status Perkawinan

NO	STATUS PERKAWINAN	PENDUDUK		
		L	P	L+P
1	BELUM KAWIN	4.962	3.753	8.715
2	KAWIN	4.279	4.357	8.636
3	CERAI HIDUP	124	293	417
4	CERAI MATI	176	842	1.018
	JUMLAH	9.541	9.245	18.786

Tabel 76 Jumlah Penduduk Kecamatan Lampihong Menurut Kelompok Umur dan Status Perkawinan

NO	KELOMPOK UMUR	STATUS PERKAWINAN			
		BELUM KAWIN	KAWIN	CERAI HIDUP	CERAI MATI
1	00-04	1.358	0	0	0
2	05-09	1.732	0	0	0
3	10-14	1.620	0	0	0
4	15-19	1.650	37	0	0
5	20-24	1.288	396	7	4
6	25-29	597	1.086	40	10
7	30-34	230	1.355	43	21
8	35-39	92	1.199	56	23
9	40-44	51	1.133	66	57
10	45-49	30	1.068	56	69
11	50-54	29	872	42	127
12	55-59	15	732	48	195

DATA AGREGAT KEPENDUDUKAN SEMESTER I TAHUN 2019 KABUPATEN BALANGAN

NO	KELOMPOK UMUR	STATUS PERKAWINAN			
		BELUM KAWIN	KAWIN	CERAI HIDUP	CERAI MATI
13	60-64	9	372	26	154
14	65-69	6	223	16	120
15	70-74	4	82	10	105
16	75+	4	81	7	133
	JUMLAH	8.715	8.636	417	1.018

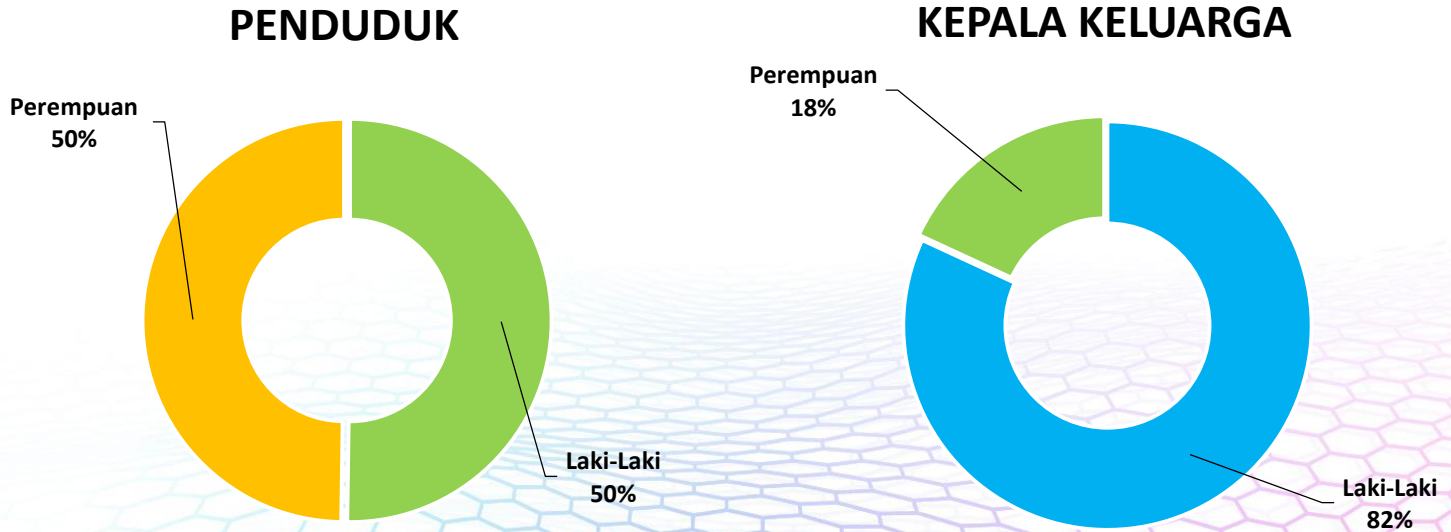
Tabel 77 Jumlah Kepala Keluarga Kecamatan Lampihong Menurut Status Perkawinan

NO	STATUS PERKAWINAN	KEPALA KELUARGA		
		L	P	L+P
1	BELUM KAWIN	141	85	226
2	KAWIN	4.208	237	4.445
3	CERAI HIDUP	108	234	342
4	CERAI MATI	166	739	905
	JUMLAH	4.623	1.295	5.918

Tabel 78 Jumlah Penduduk Kecamatan Lampihong Penyandang Disabilitas

NO	PENYANDANG CACAT	PENDUDUK		
		L	P	L+P
1	CACAT FISIK	4	4	8
2	CACAT NETRA	1	2	3
3	CACAT RUNGU/WICARA	4	3	7
4	CACAT MENTAL/JIWA	5	4	9
5	CACAT FISIK DAN MENTAL	1	3	4
6	CACAT LAINNYA	0	1	1
	JUMLAH	15	17	32

KECAMATAN PARINGIN



Gambar 10 Grafik Persentase Penduduk dan Kepala Keluarga Kecamatan Paringin Berdasarkan Jenis Kelamin

Tabel 79 Jumlah Penduduk dan Keluarga Kecamatan Paringin Menurut Desa

NO	KODE	DESA	PENDUDUK			KEPALA KELUARGA		
			L	P	L+P	L	P	L+P
1	1019	PARINGIN TIMUR	2.165	2.109	4.274	1.109	185	1.294
2	1023	PARINGIN KOTA	2.475	2.425	4.900	1.263	211	1.474
3	2005	BALANG	188	185	373	98	44	142
4	2006	KALAHIAN	298	316	614	147	49	196
5	2007	LASUNG BATU	632	617	1.249	325	76	401
6	2008	PARAN	224	209	433	121	27	148
7	2009	LAYAP	302	307	609	155	36	191
8	2012	MURUNG ILUNG	323	337	660	161	58	219
9	2013	MANGKAYAHU	249	265	514	133	50	183
10	2014	LOK BATUNG	265	287	552	152	47	199
11	2015	LAMIDA BAWAH	257	251	508	134	39	173
12	2017	DAHAI	558	538	1.096	289	59	348

DATA AGREGAT KEPENDUDUKAN SEMESTER I TAHUN 2019 KABUPATEN BALANGAN

NO	KODE	DESA	PENDUDUK			KEPALA KELUARGA		
			L	P	L+P	L	P	L+P
13	2022	HUJAN MAS	430	428	858	231	52	283
14	2024	BABAYAU	304	301	605	150	36	186
15	2034	BALIDA	437	440	877	244	51	295
16	2038	SUNGAI KETAPI	451	458	909	227	73	300
		JUMLAH	9.558	9.473	19.031	4.939	1.093	6.032

Tabel 80 Jumlah Wajib KTP Kecamatan Paringin Menurut Desa

NO	KODE	DESA	WAJIB KTP		
			L	P	L+P
1	1019	PARINGIN TIMUR	1.504	1.481	2.985
2	1023	PARINGIN KOTA	1.684	1.683	3.367
3	2005	BALANG	128	140	268
4	2006	KALAHIANG	206	224	430
5	2007	LASUNG BATU	439	422	861
6	2008	PARAN	153	161	314
7	2009	LAYAP	216	219	435
8	2012	MURUNG ILUNG	228	237	465
9	2013	MANGKAYAHU	172	204	376
10	2014	LOK BATUNG	195	223	418
11	2015	LAMIDA BAWAH	181	178	359
12	2017	DAHAI	379	373	752

DATA AGREGAT KEPENDUDUKAN SEMESTER I TAHUN 2019 KABUPATEN BALANGAN

NO	KODE	DESA	WAJIB KTP		
			L	P	L+P
13	2022	HUJAN MAS	293	314	607
14	2024	BABAYAU	204	211	415
15	2034	BALIDA	317	309	626
16	2038	SUNGAI KETAPI	299	316	615
		JUMLAH	6.598	6.695	13.293

Tabel 81 Jumlah Penduduk Kecamatan Paringin Menurut Status Hubungan Keluarga

NO	STATUS HUBUNGAN KELUARGA	PENDUDUK		
		L	P	L+P
1	Kepala Keluarga	4.939	1.093	6.032
2	Suami	5	0	5
3	Istri	0	4.293	4.293
4	Anak	4.427	3.768	8.195
5	Menantu	1	2	3
6	Cucu	46	62	108
7	Orangtua	5	96	101
8	Mertua	2	48	50
9	Famili Lain	131	108	239
10	Pembantu	0	1	1
11	Lainnya	2	2	4
	JUMLAH	9.558	9.473	19.031

Tabel 82 Jumlah Penduduk Kecamatan Paringin Menurut Kelompok Umur

NO	KELOMPOK UMUR	PENDUDUK		
		L	P	L+P
1	00-04	840	725	1.565
2	05-09	924	928	1.852
3	10-14	850	783	1.633
4	15-19	867	809	1.676
5	20-24	810	803	1.613
6	25-29	809	891	1.700
7	30-34	823	888	1.711
8	35-39	750	769	1.519
9	40-44	687	697	1.384
10	45-49	662	621	1.283
11	50-54	509	518	1.027
12	55-59	432	415	847

DATA AGREGAT KEPENDUDUKAN SEMESTER I TAHUN 2019 KABUPATEN BALANGAN

NO	KELOMPOK UMUR	PENDUDUK		
		L	P	L+P
13	60-64	306	259	565
14	65-69	151	160	311
15	70-74	75	106	181
16	75+	63	101	164
	JUMLAH	9.558	9.473	19.031

Tabel 83 Jumlah Penduduk Kecamatan Paringin Menurut Usia Sekolah

NO	KELOMPOK USIA SEKOLAH	PENDUDUK		
		L	P	L+P
1	PRA SEKOLAH (1 - 6 TAHUN)	1.231	1.071	2.302
2	SD (7 - 12 TAHUN)	1.059	1.061	2.120
3	SMP (13 - 15 TAHUN)	492	463	955
4	SMA (16 - 18 TAHUN)	527	498	1.025
	JUMLAH	3.309	3.093	6.402

Tabel 84 Jumlah Penduduk Kecamatan Paringin Menurut Pendidikan Yang Ditamatkan

NO	JENJANG PENDIDIKAN	PENDUDUK		
		L	P	L+P
1	Tidak/Belum Sekolah	2.007	1.999	4.006
2	Belum Tamat SD/Sederajat	834	744	1.578
3	Tamat SD/Sederajat	2.571	3.037	5.608
4	SLTP/Sederajat	1.353	1.416	2.769
5	SLTA/Sederajat	2.153	1.481	3.634
6	Diploma I/II	68	71	139
7	Akademi/Diploma III/S. Muda	90	158	248
8	Diploma IV/Strata I	426	548	974
9	Strata II	55	19	74
10	Strata III	1	0	1
	JUMLAH	9.558	9.473	19.031

Tabel 85 Jumlah Penduduk Kecamatan Paringin Menurut Agama

NO	AGAMA	PENDUDUK		
		L	P	L+P
1	ISLAM	9.506	9.425	18.931
2	KRISTEN	43	37	80
3	KATHOLIK	4	3	7
4	HINDU	3	6	9
5	BUDHA	2	2	4
6	KONG HUCHU	0	0	0
7	ALIRAN KEPERCAYAAN	0	0	0
	JUMLAH	9.558	9.473	19.031

Tabel 86 Jumlah Penduduk Kecamatan Paringin Menurut Golongan Darah

NO	GOLONGAN DARAH	PENDUDUK		
		L	P	L+P
1	A	292	275	567
2	B	410	371	781
3	AB	219	175	394
4	O	468	318	786
5	A+	7	11	18
6	A-	0	4	4
7	B+	9	6	15
8	B-	3	4	7
9	AB+	4	4	8
10	AB-	7	9	16
11	O+	6	10	16
12	O-	22	25	47
13	Tidak Tahu	8.111	8.261	16.372
	JUMLAH	9.558	9.473	19.031

Tabel 87 Jumlah Penduduk Kecamatan Paringin Menurut Status Perkawinan

NO	STATUS PERKAWINAN	PENDUDUK		
		L	P	L+P
1	BELUM KAWIN	4.721	3.912	8.633
2	KAWIN	4.548	4.542	9.090
3	CERAI HIDUP	132	276	408
4	CERAI MATI	157	743	900
	JUMLAH	9.558	9.473	19.031

Tabel 88 Jumlah Penduduk Kecamatan Paringin Menurut Kelompok Umur dan Status Perkawinan

NO	KELOMPOK UMUR	STATUS PERKAWINAN			
		BELUM KAWIN	KAWIN	CERAI HIDUP	CERAI MATI
1	00-04	1.565	0	0	0
2	05-09	1.852	0	0	0
3	10-14	1.633	0	0	0
4	15-19	1.659	17	0	0
5	20-24	1.167	438	8	0
6	25-29	423	1.227	42	8
7	30-34	150	1.486	68	7
8	35-39	80	1.356	67	16
9	40-44	39	1.248	52	45
10	45-49	28	1.121	53	81
11	50-54	14	854	43	116
12	55-59	11	641	35	160

DATA AGREGAT KEPENDUDUKAN SEMESTER I TAHUN 2019 KABUPATEN BALANGAN

NO	KELOMPOK UMUR	STATUS PERKAWINAN			
		BELUM KAWIN	KAWIN	CERAI HIDUP	CERAI MATI
13	60-64	6	383	22	154
14	65-69	1	174	13	123
15	70-74	3	84	4	90
16	75+	2	61	1	100
	JUMLAH	8.633	9.090	408	900

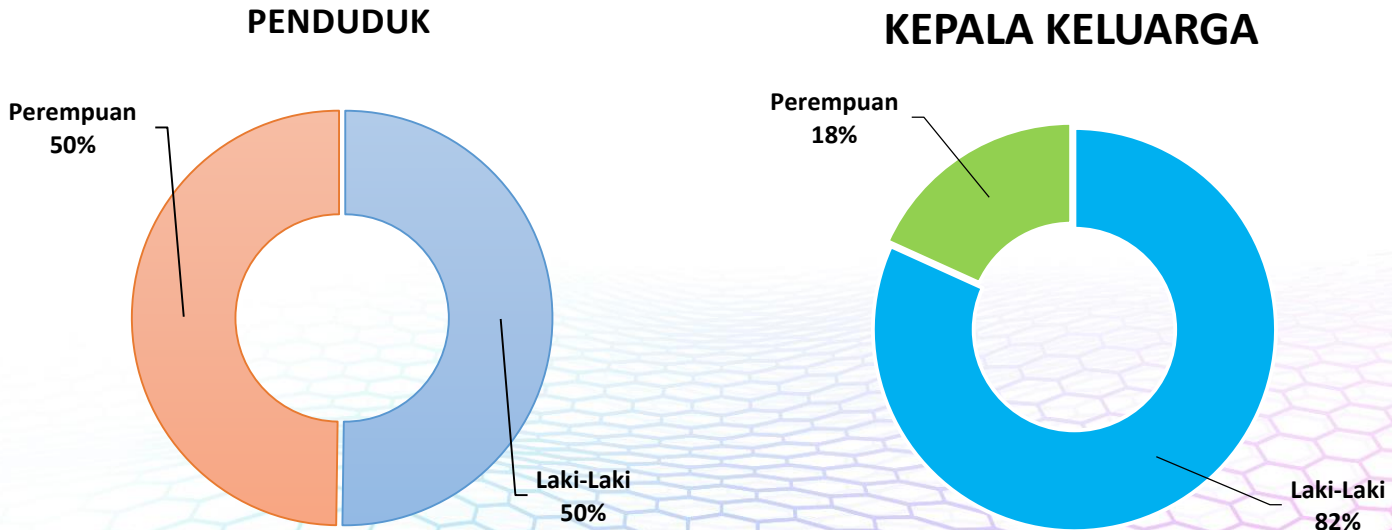
Tabel 89 Jumlah Kepala Keluarga Kecamatan Paringin Menurut Status Perkawinan

NO	STATUS PERKAWINAN	KEPALA KELUARGA		
		L	P	L+P
1	BELUM KAWIN	155	52	207
2	KAWIN	4.512	195	4.707
3	CERAI HIDUP	122	235	357
4	CERAI MATI	150	611	761
	JUMLAH	4.939	1.093	6.032

Tabel 90 Jumlah Penduduk Kecamatan Paringin Penyandang Disabilitas

NO	PENYANDANG CACAT	PENDUDUK		
		L	P	L+P
1	CACAT FISIK	10	1	11
2	CACAT NETRA	2	3	5
3	CACAT RUNGU/WICARA	3	3	6
4	CACAT MENTAL/JIWA	5	3	8
5	CACAT FISIK DAN MENTAL	1	0	1
6	CACAT LAINNYA	0	1	1
	JUMLAH	21	11	32

KECAMATAN PARINGIN SELATAN



Gambar 11 Grafik Persentase Penduduk dan Kepala Keluarga Kecamatan Paringin Selatan Berdasarkan Jenis Kelamin

Tabel 91 Jumlah Penduduk dan Keluarga Kecamatan Paringin Selatan Menurut Desa

NO	KODE	DESA	PENDUDUK			KEPALA KELUARGA		
			L	P	L+P	L	P	L+P
1	1001	BATU PIRING	2.968	2.863	5.831	1.507	238	1.745
2	2002	BARUH BAHINU LUAR	234	255	489	123	27	150
3	2003	INAN	357	342	699	176	51	227
4	2004	BARUH BAHINU DALAM	392	422	814	209	65	274
5	2005	PANGGUNG	278	285	563	136	46	182
6	2006	GALUMBANG	322	316	638	165	41	206
7	2007	HALUBAU	296	281	577	145	38	183
8	2008	BINJAI	272	243	515	126	29	155
9	2009	MURUNG ABUIN	291	299	590	154	36	190
10	2010	BUNGIN	623	614	1.237	317	53	370
11	2011	MARADAP	287	303	590	145	43	188
12	2012	HALUBAU UTARA	181	188	369	95	28	123

DATA AGREGAT KEPENDUDUKAN SEMESTER I TAHUN 2019 KABUPATEN BALANGAN

NO	KODE	DESA	PENDUDUK			KEPALA KELUARGA		
			L	P	L+P	L	P	L+P
13	2013	MURUNG JAMBU	152	156	308	70	18	88
14	2014	TELAGA PURUN	296	292	588	149	41	190
15	2015	LINGSIR	356	372	728	189	63	252
16	2016	TARANGAN	119	128	247	62	23	85
		JUMLAH	7.424	7.359	14.783	3.768	840	4.608

Tabel 92 Jumlah Wajib KTP Kecamatan Paringin Selatan Menurut Desa

NO	KODE	DESA	WAJIB KTP		
			L	P	L+P
1	1001	BATU PIRING	1.960	1.976	3.936
2	2002	BARUH BAHINU LUAR	158	169	327
3	2003	INAN	238	248	486
4	2004	BARUH BAHINU DALAM	277	313	590
5	2005	PANGGUNG	187	208	395
6	2006	GALUMBANG	239	216	455
7	2007	HALUBAU	208	198	406
8	2008	BINJAI	181	163	344
9	2009	MURUNG ABUIN	204	213	417
10	2010	BUNGIN	397	409	806
11	2011	MARADAP	206	214	420
12	2012	HALUBAU UTARA	125	137	262

DATA AGREGAT KEPENDUDUKAN SEMESTER I TAHUN 2019 KABUPATEN BALANGAN

NO	KODE	DESA	WAJIB KTP		
			L	P	L+P
13	2013	MURUNG JAMBU	103	113	216
14	2014	TELAGA PURUN	205	197	402
15	2015	LINGSIR	264	270	534
16	2016	TARANGAN	83	96	179
		JUMLAH	5.035	5.140	10.175

Tabel 93 Jumlah Penduduk Kecamatan Paringin Selatan Menurut Status Hubungan Keluarga

NO	STATUS HUBUNGAN KELUARGA	PENDUDUK		
		L	P	L+P
1	Kepala Keluarga	3.768	840	4.608
2	Suami	1	0	1
3	Istri	0	3.325	3.325
4	Anak	3.440	2.924	6.364
5	Menantu	4	4	8
6	Cucu	66	56	122
7	Orangtua	4	63	67
8	Mertua	3	47	50
9	Famili Lain	137	95	232
10	Pembantu	0	1	1
11	Lainnya	1	4	5
	JUMLAH	7.424	7.359	14.783

Tabel 94 Jumlah Penduduk Kecamatan Paringin Selatan Menurut Kelompok Umur

NO	KELOMPOK UMUR	PENDUDUK		
		L	P	L+P
1	00-04	604	589	1.193
2	05-09	817	726	1.543
3	10-14	705	629	1.334
4	15-19	645	608	1.253
5	20-24	561	594	1.155
6	25-29	583	688	1.271
7	30-34	690	649	1.339
8	35-39	617	612	1.229
9	40-44	570	558	1.128
10	45-49	485	488	973
11	50-54	382	387	769
12	55-59	317	314	631

DATA AGREGAT KEPENDUDUKAN SEMESTER I TAHUN 2019 KABUPATEN BALANGAN

NO	KELOMPOK UMUR	PENDUDUK		
		L	P	L+P
13	60-64	213	208	421
14	65-69	113	140	253
15	70-74	51	86	137
16	75+	71	83	154
	JUMLAH	7.424	7.359	14.783

Tabel 95 Jumlah Penduduk Kecamatan Paringin Selatan Menurut Usia Sekolah

NO	KELOMPOK USIA SEKOLAH	PENDUDUK		
		L	P	L+P
1	PRA SEKOLAH (1 - 6 TAHUN)	962	867	1.829
2	SD (7 - 12 TAHUN)	904	831	1.735
3	SMP (13 - 15 TAHUN)	376	384	760
4	SMA (16 - 18 TAHUN)	382	359	741
	JUMLAH	2.624	2.441	5.065

Tabel 96 Jumlah Penduduk Kecamatan Paringin Selatan Menurut Pendidikan Yang Ditamatkan

NO	JENJANG PENDIDIKAN	PENDUDUK		
		L	P	L+P
1	Tidak/Belum Sekolah	1.620	1.541	3.161
2	Belum Tamat SD/Sederajat	650	595	1.245
3	Tamat SD/Sederajat	2.179	2.519	4.698
4	SLTP/Sederajat	1.080	1.071	2.151
5	SLTA/Sederajat	1.402	1.013	2.415
6	Diploma I/II	25	55	80
7	Akademi/Diploma III/S. Muda	88	134	222
8	Diploma IV/Strata I	351	415	766
9	Strata II	29	16	45
10	Strata III	0	0	0
	JUMLAH	7.424	7.359	14.783

Tabel 97 Jumlah Penduduk Kecamatan Paringin Selatan Menurut Agama

NO	AGAMA	PENDUDUK		
		L	P	L+P
1	ISLAM	7.382	7.335	14.717
2	KRISTEN	27	12	39
3	KATHOLIK	10	5	15
4	HINDU	4	4	8
5	BUDHA	1	3	4
6	KONG HUCHU	0	0	0
7	ALIRAN KEPERCAYAAN	0	0	0
	JUMLAH	7.424	7.359	14.783

Tabel 98 Jumlah Penduduk Kecamatan Paringin Selatan Menurut Golongan Darah

NO	GOLONGAN DARAH	PENDUDUK		
		L	P	L+P
1	A	269	232	501
2	B	337	354	691
3	AB	164	124	288
4	O	403	315	718
5	A+	5	7	12
6	A-	1	2	3
7	B+	7	3	10
8	B-	0	0	0
9	AB+	4	1	5
10	AB-	2	1	3
11	O+	4	9	13
12	O-	14	20	34
13	Tidak Tahu	6.214	6.291	12.505
	JUMLAH	7.424	7.359	14.783

Tabel 99 Jumlah Penduduk Kecamatan Paringin Selatan Menurut Status Perkawinan

NO	STATUS PERKAWINAN	PENDUDUK		
		L	P	L+P
1	BELUM KAWIN	3.748	3.048	6.796
2	KAWIN	3.484	3.568	7.052
3	CERAI HIDUP	91	165	256
4	CERAI MATI	101	578	679
	JUMLAH	7.424	7.359	14.783

Tabel 100 Jumlah Penduduk Kecamatan Paringin Selatan Menurut Kelompok Umur dan Status Perkawinan

NO	KELOMPOK UMUR	STATUS PERKAWINAN			
		BELUM KAWIN	KAWIN	CERAI HIDUP	CERAI MATI
1	00-04	1.193	0	0	0
2	05-09	1.543	0	0	0
3	10-14	1.334	0	0	0
4	15-19	1.236	17	0	0
5	20-24	841	310	4	0
6	25-29	338	914	17	2
7	30-34	152	1.152	29	6
8	35-39	60	1.125	31	13
9	40-44	35	1.023	41	29
10	45-49	27	853	29	64
11	50-54	15	632	29	93
12	55-59	10	472	33	116

DATA AGREGAT KEPENDUDUKAN SEMESTER I TAHUN 2019 KABUPATEN BALANGAN

NO	KELOMPOK UMUR	STATUS PERKAWINAN			
		BELUM KAWIN	KAWIN	CERAI HIDUP	CERAI MATI
13	60-64	7	294	17	103
14	65-69	3	142	7	101
15	70-74	2	65	9	61
16	75+	0	53	10	91
	JUMLAH	6.796	7.052	256	679

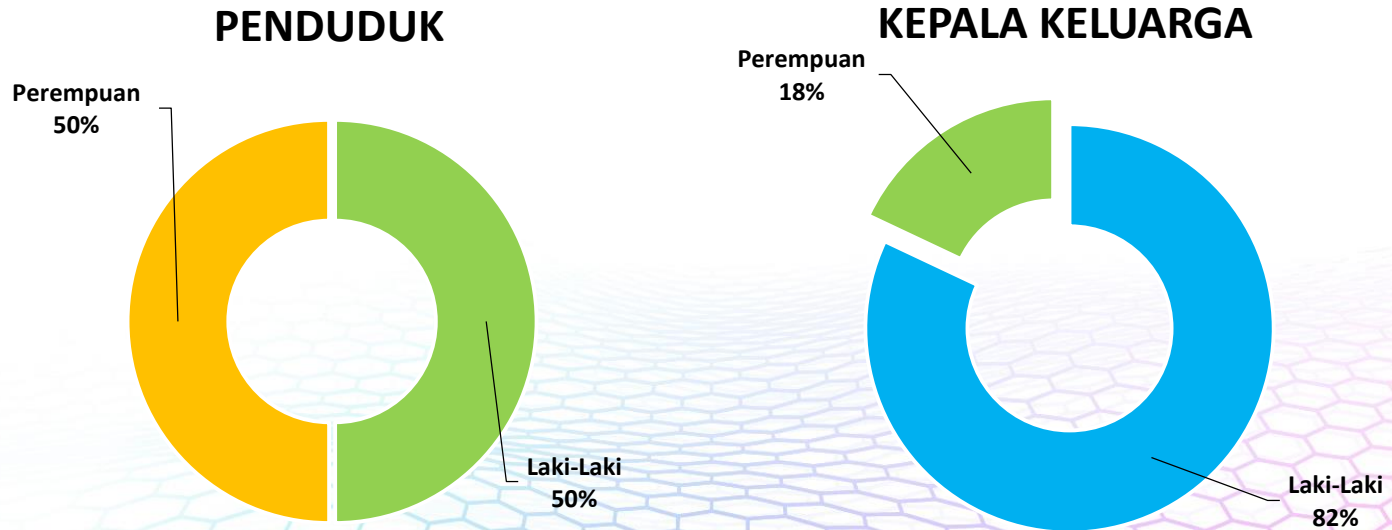
Tabel 101 Jumlah Kepala Keluarga Kecamatan Paringin Selatan Menurut Status Perkawinan

NO	STATUS PERKAWINAN	KEPALA KELUARGA		
		L	P	L+P
1	BELUM KAWIN	130	48	178
2	KAWIN	3.466	187	3.653
3	CERAI HIDUP	80	130	210
4	CERAI MATI	92	475	567
JUMLAH		3.768	840	4.608

Tabel 102 Jumlah Penduduk Kecamatan Paringin Selatan Penyandang Disabilitas

NO	PENYANDANG CACAT	PENDUDUK		
		L	P	L+P
1	CACAT FISIK	7	6	13
2	CACAT NETRA	3	4	7
3	CACAT RUNGU/WICARA	2	3	5
4	CACAT MENTAL/JIWA	2	4	6
5	CACAT FISIK DAN MENTAL	0	0	0
6	CACAT LAINNYA	3	0	3
	JUMLAH	17	17	34

KECAMATAN TEBING TINGGI



Gambar 12 Grafik Persentase Penduduk dan Kepala Keluarga Kecamatan Tebing Tinggi Berdasarkan Jenis Kelamin

Tabel 103 Jumlah Penduduk dan Keluarga Kecamatan Tebing Tinggi

NO	KODE	DESA	PENDUDUK			KEPALA KELUARGA		
			L	P	L+P	L	P	L+P
1	2001	DAYAK PITAP	137	148	285	75	10	85
2	2002	TEBING TINGGI	392	377	769	193	52	245
3	2003	SUNGSUM	523	525	1.048	277	58	335
4	2004	JU'UH	394	401	795	179	43	222
5	2005	MAYANAU	309	301	610	135	31	166
6	2006	SIMPANG BUMBUAN	223	227	450	112	24	136
7	2007	AUH	434	421	855	209	40	249
8	2008	GUNUNG BATU	322	305	627	159	32	191
9	2009	LANGKAP	182	178	360	78	18	96
10	2010	SIMPANG NADONG	236	238	474	109	27	136
11	2011	AJUNG	292	319	611	157	38	195
12	2012	KAMBIYAIN	167	172	339	90	16	106
		JUMLAH	3.611	3.612	7.223	1.773	389	2.162

Tabel 104 Jumlah Wajib KTP Kecamatan Tebing Tinggi Menurut Desa

NO	KODE	DESA	WAJIB KTP		
			L	P	L+P
1	2001	DAYAK PITAP	96	91	187
2	2002	TEBING TINGGI	271	258	529
3	2003	SUNGSUM	345	377	722
4	2004	JU UH	256	259	515
5	2005	MAYANAU	199	196	395
6	2006	SIMPANG BUMBUAN	161	158	319
7	2007	AUH	298	270	568
8	2008	GUNUNG BATU	228	208	436
9	2009	LANGKAP	114	126	240
10	2010	SIMPANG NADONG	167	158	325
11	2011	AJUNG	203	209	412
12	2012	KAMBIYAIN	113	119	232
		JUMLAH	2.451	2.429	4.880

Tabel 105 Jumlah Penduduk Kecamatan Tebing Tinggi

NO	STATUS HUBUNGAN KELUARGA	PENDUDUK		
		L	P	L+P
1	Kepala Keluarga	1.773	389	2.162
2	Suami	0	0	0
3	Istri	0	1.579	1.579
4	Anak	1.743	1.521	3.264
5	Menantu	0	0	0
6	Cucu	37	29	66
7	Orangtua	3	25	28
8	Mertua	3	20	23
9	Famili Lain	52	47	99
10	Pembantu	0	0	0
11	Lainnya	0	2	2
	JUMLAH	3.611	3.612	7.223

Tabel 106 Jumlah Penduduk Kecamatan Tebing Tinggi Menurut Kelompok Umur

NO	KELOMPOK UMUR	PENDUDUK		
		L	P	L+P
1	00-04	248	289	537
2	05-09	348	364	712
3	10-14	395	372	767
4	15-19	394	366	760
5	20-24	324	315	639
6	25-29	294	275	569
7	30-34	306	328	634
8	35-39	295	318	613
9	40-44	249	242	491
10	45-49	241	246	487
11	50-54	210	177	387
12	55-59	126	133	259

DATA AGREGAT KEPENDUDUKAN SEMESTER I TAHUN 2019 KABUPATEN BALANGAN

NO	KELOMPOK UMUR	PENDUDUK		
		L	P	L+P
13	60-64	82	80	162
14	65-69	43	55	98
15	70-74	26	26	52
16	75+	30	26	56
	JUMLAH	3.611	3.612	7.223

Tabel 107 Jumlah Penduduk Kecamatan Tebing Tinggi Menurut Usia Sekolah

NO	KELOMPOK USIA SEKOLAH	PENDUDUK		
		L	P	L+P
1	PRA SEKOLAH (1 - 6 TAHUN)	392	438	830
2	SD (7 - 12 TAHUN)	437	420	2.009
3	SMP (13 - 15 TAHUN)	249	256	505
4	SMA (16 - 18 TAHUN)	223	199	422
	JUMLAH	1.301	1.313	3.766

Tabel 108 Jumlah Penduduk Kecamatan Tebing Tinggi Menurut Pendidikan Yang Ditamatkan

NO	JENJANG PENDIDIKAN	PENDUDUK		
		L	P	L+P
1	Tidak/Belum Sekolah	883	1.084	1.967
2	Belum Tamat SD/Sederajat	407	398	805
3	Tamat SD/Sederajat	1.482	1.443	2.925
4	SLTP/Sederajat	426	427	853
5	SLTA/Sederajat	342	193	535
6	Diploma I/II	4	5	9
7	Akademi/Diploma III/S. Muda	11	18	29
8	Diploma IV/Strata I	55	43	98
9	Strata II	1	1	2
10	Strata III	0	0	0
	JUMLAH	3.611	3.612	7.223

Tabel 109 Jumlah Penduduk Kecamatan Tebing Tinggi Menurut Agama

NO	AGAMA	PENDUDUK		
		L	P	L+P
1	ISLAM	2.807	2.761	5.568
2	KRISTEN	69	58	127
3	KATHOLIK	2	0	2
4	HINDU	716	780	1.496
5	BUDHA	17	13	30
6	KONG HUCHU	0	0	0
7	ALIRAN KEPERCAYAAN	0	0	0
	JUMLAH	3.611	3.612	7.223

Tabel 110 Jumlah Penduduk Kecamatan Tebing Tinggi Menurut Golongan Darah

NO	GOLONGAN DARAH	PENDUDUK		
		L	P	L+P
1	A	59	55	114
2	B	27	18	45
3	AB	18	32	50
4	O	55	56	111
5	A+	0	1	1
6	A-	0	0	0
7	B+	1	1	2
8	B-	1	1	2
9	AB+	1	0	1
10	AB-	1	1	2
11	O+	1	4	5
12	O-	7	11	18
13	Tidak Tahu	3.440	3.432	6.872
	JUMLAH	3.611	3.612	7.223

Tabel 111 Jumlah Penduduk Kecamatan Tebing Tinggi Menurut Status Perkawinan

NO	STATUS PERKAWINAN	PENDUDUK		
		L	P	L+P
1	BELUM KAWIN	1.874	1.596	3.470
2	KAWIN	1.657	1.684	3.341
3	CERAI HIDUP	37	78	115
4	CERAI MATI	43	254	297
	JUMLAH	3.611	3.612	7.223

Tabel 112 Jumlah Penduduk Kecamatan Tebing Tinggi Menurut Kelompok Umur dan Status Perkawinan

NO	KELOMPOK UMUR	STATUS PERKAWINAN			
		BELUM KAWIN	KAWIN	CERAH HIDUP	CERAH MATI
1	00-04	537	0	0	0
2	05-09	712	0	0	0
3	10-14	767	0	0	0
4	15-19	734	26	0	0
5	20-24	439	196	2	2
6	25-29	158	401	6	4
7	30-34	63	550	14	7
8	35-39	32	560	12	9
9	40-44	8	456	14	13
10	45-49	5	434	17	31
11	50-54	7	307	21	52
12	55-59	3	196	11	49

DATA AGREGAT KEPENDUDUKAN SEMESTER I TAHUN 2019 KABUPATEN BALANGAN

NO	KELOMPOK UMUR	STATUS PERKAWINAN			
		BELUM KAWIN	KAWIN	CERAI HIDUP	CERAI MATI
13	60-64	1	104	9	48
14	65-69	2	52	7	37
15	70-74	2	31	0	19
16	75+	0	28	2	26
	JUMLAH	3.470	3.341	115	297

Tabel 113 Jumlah Kepala Keluarga Kecamatan Tebing Tinggi Menurut

NO	STATUS PERKAWINAN	KEPALA KELUARGA		
		L	P	L+P
1	BELUM KAWIN	52	30	82
2	KAWIN	1.648	85	1.733
3	CERAI HIDUP	33	63	96
4	CERAI MATI	40	211	251
	JUMLAH	1.773	389	2.162

Tabel 114 Jumlah Penduduk Kecamatan Tebing Tinggi Penyandang Disabilitas

NO	PENYANDANG CACAT	PENDUDUK		
		L	P	L+P
1	CACAT FISIK	0	2	2
2	CACAT NETRA	1	3	4
3	CACAT RUNGU/WICARA	0	1	1
4	CACAT MENTAL/JIWA	2	3	5
5	CACAT FISIK DAN MENTAL	0	0	0
6	CACAT LAINNYA	1	0	1
	JUMLAH	4	9	13